

**STRATEGIA DE DEZVOLTARE
ECONOMICO-SOCIALĂ DURABILĂ
COMUNA GHINDĂREȘTI
JUDEȚUL CONSTANȚA**

2021-2027



**Strategia de dezvoltare economico-socială durabilă a comunei Ghindărești
pentru perioada 2021-2027**

Beneficiar: Comuna Ghindărești, Jud. Constanța

**Strategia de dezvoltare locală 2021-2027 a Comunei Ghindărești s-a
realizat cu sprijinul UAT GHINDĂREȘTI**

Executant: S.C. KORDYAL TRADER S.R.L.

Adresa: Sector 3, București

Email: office@kordyal.com

Context	1
Conceptul De Dezvoltare Durabilă	7
I. Programe și surse de finanțare aferente perioadei 2021-2027	13
II. Analiza socio-economică	29
<i>II.1. Localizarea și prezentarea generală</i>	29
<i>II.2. Istoricul</i>	37
<i>II.3. Prezentare generală despre relief, climă, rețea hidrografică, flora și fauna</i>	46
<i>II.4. Informații privind populația, piața muncii, condiții de locuit</i>	64
<i>II.5. Infrastructura educațională , cultură și artă</i>	109
<i>II.6. Infrastructura de sănătate și servicii medicale. Asistența socială</i>	161
<i>II.7. Cadrul socio-economic</i>	190
<i>II.8. Infrastructura</i>	226
<i>II.9. Dezvoltarea rurală și amenajarea teritoriului</i>	242
<i>II.10. Mediul înconjurător</i>	255
<i>II.11. Administrația locală</i>	265
III. Analiza SWOT	268
IV. Realizarea analizei de nevoi pe domenii prioritare de investiție	290
V. Direcțiile strategice de dezvoltare a comunei	323
VI. Planul de acțiune pe domenii prioritare de intervenție	337
VII. Surse de finanțare pentru perioada 2021-2027	362
VIII. Portofoliu de proiecte pentru perioada 2021-2027	420
IX. Coordonare, implementare, monitorizare și evaluare	435

Context

Prin Strategie de Dezvoltare se înțelege ansamblul obiectivelor majore ale unității administrativ teritoriale pe termen mediu și lung, principalele modalități de realizare, împreună cu resursele alocate, în vederea dezvoltării comunei, creșterii standardului de viață și consolidarea competitivității economice a comunei.

Având în vedere definiția strategiei rezultă trăsăturile definitorii ale strategiei care sunt obligatorii de îndeplinit:

- Întotdeauna strategia are în vedere, în mod explicit și implicit, realizarea unor scopuri bine precizate, specificate sub forma de misiune și obiective.
- Obiectivele reprezintă fundamentul motivațional și acțional al strategiei, calitatea lor fiind determinantă pentru performanțele viitoare ale unității administrativ teritoriale.
- Strategia vizează perioade viitoare, cel mai adesea 6 ani.
- Sfera de cuprindere a strategiei este unitatea administrativ teritorială în ansamblul său – cel mai adesea – sau părți importante ale acesteia. Strategia de dezvoltare locală cuprinde toate domeniile de interes atât din punct de vedere al UAT Ghindărești cât și din punctul de vedere al locuitorilor acesteia.

Strategia este definită drept cadrul care orientează alegerile ce determină direcția unei comunități. Existența unei strategii contribuie la stabilirea unei direcții unitare pentru comunitate conform obiectivelor sale operaționale și furnizează baza alocării resurselor necesare pentru atingerea acestor obiective. Astfel pentru obținerea de rezultate și atingerea obiectivelor este necesar ca la nivelul unității administrativ teritoriale să existe un plan strategic concretizat în Strategia de dezvoltare locală a Comunei Ghindărești.

Strategia de dezvoltare locală este un instrument care implică întreaga comunitate și are ca scop principal asigurarea dezvoltării comunității în toate sectoarele de activitate. Strategia este un demers pe termen lung, respectiv pentru o perioadă de 6 ani, fiind o proiecție în viitor a comunității. Astfel pentru a putea realiza obiectivele propuse trebuie implicată întreaga comunitate și toți actorii relevanți de la nivel local. Planificarea acțiunilor în cadrul strategiei este realizată conform cerințelor și posibilităților existente la nivel de comună la momentul elaborării. Această planificare este orientată spre viitor și sunt stabilite o serie de obiective și metode prin care să poată fi atinse aceste obiective. Astfel în urma realizării planificării, respectiv a strategiei, se pot lua decizii cu privire la ce trebuie făcut, cand trebuie făcut și cum trebuie făcut.

Existența unei **strategii de dezvoltare locală**, ca instrument de management utilizat pentru a aborda problemele cu care se confruntă o comunitate și pentru a valorifica oportunitățile de orice fel, reprezintă, astfel, o condiție esențială pentru asigurarea unei dezvoltări locale armonioase.

Prezenta lucrare a fost realizată la solicitarea Consiliului Local și a Primăriei Comunei Ghindărești și reflectă atitudinea întregii comunități cu privire la prioritățile de dezvoltare ale comunei pentru perioada 2021 - 2027. Ca parte a comunității europene, comuna Ghindărești trebuie să adopte și să implementeze o viziune strategică privitor la dezvoltarea sa pe termen scurt și mediu.

Scopul principal al strategiei de dezvoltare a comunei Ghindărești a constat în identificarea nevoilor reale de dezvoltare ale comunei care au asigurat prioritățile de dezvoltare ale comunei, în definirea direcțiilor de acțiune strategică, pe perioada 2021 - 2027 și în transpunerea lor într-un portofoliu de proiecte, care să asigure implementarea strategiei, dar mai ales în orientarea populației, în special cea tânără, pe canalizarea propriilor nevoi pe alte direcții de dezvoltare decât cele strict legate de infrastructura de bază (apă, canalizare, străzi).

Obiectivul general al strategiei comunei Ghindărești îl reprezintă dezvoltarea socio-economică a localității prin crearea și prin susținerea unui mediu economico- social competitiv, stabil, sănatos și diversificat , care să asigure creșterea economică continuă și calitatea vieții cetățenilor comunei Ghindărești.

Prezenta strategie de dezvoltare locală a fost elaborată pornind de la problemele specifice ale localității abordate într-un cadru integrat, corelate cu obiectivele și cu planurile strategice elaborate la nivel regional, național și european.

De aceea este important să se acorde o atenție deosebită elaborării acestui document și să se asigure o participare cât mai largă a factorilor de răspundere și nu numai, la elaborarea lui și mai ales la aplicarea acestuia.

Metodologia de elaborare a Strategiei de Dezvoltare locală a comunei Ghindărești a constat în parcurgerea următoarelor etape:

- *Etapa de Analiză*

Colectarea datelor utilizând toate resursele posibile (analiza situației existente, consultarea statisticilor oficiale, studii de fezabilitate și alte documente care conțin informații relevante) cât și analiza documentelor programatice (POR, POS, PNDR, etc.) pentru identificarea politicilor și direcțiilor de dezvoltare europene și naționale, regionale, județene; a fondurilor, programelor operaționale existente, care pot fi accesate pentru a se asigura o dezvoltare locală durabilă și integrată. Ca urmare va avea loc crearea și dezvoltarea unei baze de date din toate sectoarele de activitate pentru o cunoaștere aprofundată a resurselor și nevoilor comunității, precum și evaluarea potențialului comunei Ghindărești. Identificarea și evaluarea punctelor tari și a celor slabe se face printr-o evaluare obiectivă a situației existente, iar oportunitățile și riscurile luate în considerare permit identificarea unor ținte și mobilizarea resurselor și eforturilor pentru atingerea lor.

- *Etapa de elaborare a strategiei*

În funcție de datele culese și problemele identificate se vor stabili obiectivele pe termen scurt și mediu ale comunei. Astfel se vor identifica domeniile de interes, se va concepe formatul strategiei și se va proceda la

elaborarea acesteia. Această etapă este cea mai însemnată în cadrul demersului formulării strategiei de dezvoltare locală, solicitând implicarea întregii comunități, de la membrii persoane fizice la organizații publice și private și aleșii locali.

- *Etapa de implementare și evaluare a strategiei de dezvoltare locală*

Aceasta va include elaborarea portofoliului de proiecte.

Metodologia de elaborare a Strategiei de Dezvoltare Economico - Socială Durabilă este axată pe următoarele direcții de acțiune:

1. Asigurarea unui management organizațional și conceptual, coerent structurat pe cele trei etape/faze de lucru.
2. Aplicarea metodei participativ-activă prin abordarea consultării publice și stabilirea de grupe tematice de lucru pentru fiecare domeniu de interes.

Din aceste grupe de lucru vor face parte atât reprezentanții primăriei, consilieri locali, cât și agenți economici, ONG-uri și persoane fizice interesate. Aceste grupe de lucru vor dezbate în cadrul reuniunilor de lucru ce vor fi organizate pe parcursul procesului de elaborare a strategiei.

3. Monitorizarea și evaluarea permanentă a procesului de elaborare și dezvoltare a strategiei în vederea asigurării calității lucrării, corectitudinii datelor și informațiilor incluse și aplicarea eventualelor revizuirii/modificări care se impun.

Această strategie se cere aprobată și însușită de administrația locală care trebuie să utilizeze toate pârghiile de antrenare a întregii comunități la aplicarea ei.

Prin activitățile desfășurate pentru elaborarea Strategiei s-au urmărit:

- realizarea unei viziuni clare pentru anii 2021 - 2027 în toate domeniile care privesc dezvoltarea economico-socială durabilă;
- dezvoltarea unei practici democratice prin stimularea participării cetățenilor la formularea problemelor și luarea deciziilor;
- promovarea soluțiilor nepoluante și prietenoase cu natura în valorificarea resurselor locale;
- dezvoltarea relațiilor de parteneriat și colaborare bazate pe interese comune;
- creșterea performanței și capacității autorităților locale de a răspunde la așteptările și exigențele cetățenilor;
- creșterea veniturilor populației prin inițierea de activități profitabile și crearea de noi locuri de muncă;
- creșterea siguranței vieții locuitorilor comunei.

Strategia de Dezvoltare Economico-Socială Durabilă va avea ca rezultate:

- Situația actuală a comunei din punct de vedere socio-economic
- Analiza SWOT – pe domenii prioritare de activitate
- Realizarea analizei de nevoi pe domenii prioritare de investiții

- Planul de acțiune pe domenii prioritare de intervenție
- Surse de finanțare pentru perioada 2021-2027
- Portofoliu de proiecte pentru perioada 2021 - 2027

Conceptul De Dezvoltare Durabilă



Conceptul de dezvoltare durabilă desemnează totalitatea formelor și metodelor de dezvoltare socio-economică care se axează în primul rând pe asigurarea unui echilibru între aspectele sociale, economice, ecologice și elementele capitalului natural.

Cea mai cunoscută definiție a dezvoltării durabile este cu siguranță cea dată de Comisia Mondială pentru Mediu și Dezvoltare (WCED) în raportul „Viitorul nostru comun”, cunoscut și sub numele de Raportul Brundtland: „dezvoltarea durabilă este dezvoltarea care urmărește satisfacerea nevoilor prezentului, fără a compromite posibilitatea generațiilor viitoare de a-și satisface propriile nevoi”.

În anul 2015, Adunarea Generală ONU a adoptat Agenda 2030 pentru Dezvoltarea Durabilă¹, acest nou cadru global a fost dezvoltat pentru redirecționarea umanității către o cale sustenabilă.

Esența Agendei 2030 o reprezintă 17 Obiective de Dezvoltare Durabilă (ODD). Scopul acestor obiective este de a asigura o viață sustenabilă, pașnică, prosperă și echitabilă pe pământ pentru toată lumea, în prezent și în viitor. Obiectivele acoperă provocările globale care sunt cruciale pentru supraviețuirea umanității. Ele stabilesc limite de mediu și praguri critice pentru utilizarea resurselor naturale. Obiectivele recunosc că eradicarea sărăciei trebuie să meargă mână în mână cu strategiile care clădesc dezvoltarea economică. Ele abordează o gamă de nevoi sociale incluzând educația, sănătatea, protecția socială și oportunitățile de locuri de muncă, tratând în același timp schimbările

¹ Agenda 2030 pentru dezvoltare durabilă informații publicate pe <http://www.mae.ro/node/35919>

climatică și protecția mediului. ODD-urile abordează barierele sistemice cheie pentru dezvoltarea sustenabilă cum ar fi inegalitatea, modele de consum nesustenabile, capacitatea instituțională slabă și degradarea mediului.

Obiective de Dezvoltare Durabilă

- Fără sărăcie - Eradicarea sărăciei în toate formele sale, pretutindeni
- Zero Foametei - Eradicarea foametei, realizarea securității alimentare și a nutriției îmbunătățite și promovarea agriculturii sustenabile
- Sănătate și bunăstare - Asigurarea unei vieți sănătoase și promovarea bunăstării pentru toți la toate vârstele
- Educație de calitate - Asigurarea unei educații inclusive și echitabile de calitate și promovarea oportunităților de învățare pentru toți
- Egalitatea de gen - Realizarea egalității de gen și împuternicirea tuturor femeilor și fetelor
- Apă curată și salubritate - Asigurarea disponibilității și administrării sustenabile a apei și salubrității pentru toți
- Energie accesibilă și curată - Asigurarea accesului la energie accesibilă, sigură, sustenabilă și curată pentru toți
- Muncă și creștere economică decentă - Promovarea creșterii economice susținute, inclusivă și sustenabilă, angajare totală și productivă și muncă decentă pentru toți
- Industrie, inovație și infrastructură - Construirea infrastructurii, promovarea industrializării inclusive și sustenabile și dezvoltarea inovației

- Inegalități reduse - Reducerea inegalității în cadrul și între țări
- Orașe și comunități sustenabile - Orașe și așezări umane inclusive, sigure, rezistente și sustenabile
- Consum și producție responsabile - Asigurarea modelelor sustenabile de consum și producție
- Acțiuni asupra climei - Întreprinderea de acțiuni urgente pentru combaterea modificării climatice și a impactelor sale
- Viața subacvatică - Conservarea și folosirea sustenabilă a oceanelor, mărilor și resurselor marine pentru dezvoltarea sustenabilă
- Viața terestră – Protejarea, refacerea și depozitarea și promovarea folosirii sustenabile a ecosistemelor terestre, administrarea sustenabilă a pădurilor, combaterea deșertificării, și oprirea degradării solurilor și refacerea acestora, oprirea pierderii biodiversității
- Pace, justiție și instituții puternice - Promovarea societăților pașnice și inclusive pentru dezvoltare sustenabilă, asigurarea accesului la justiție pentru toți și clădirea instituțiilor eficiente, responsabile și inclusive, la toate nivelele
- Parteneriate pentru obiective - Întărirea implementării și revitalizarea parteneriatului pentru dezvoltare sustenabilă.

Până în 2030, se propune ca toate persoanele implicate obțin cunoștințele și aptitudinile necesare pentru promovarea dezvoltării sustenabile, incluzând, printre altele, prin educație pentru dezvoltarea sustenabilă și moduri de viață sustenabile, drepturile omului, egalitatea de gen, promovarea unei culturi a păcii

și non-violenței, cetățenie globală și aprecierea diversității culturale și a contribuției culturii la dezvoltarea sustenabilă.

Obiectivele de dezvoltare durabilă își propun să echilibreze cele trei dimensiuni ale dezvoltării durabile – cea economică, cea socială și componenta de mediu – prin acțiuni concrete prevăzute pentru următorii 10 ani, axate, printre altele, pe:

- demnitate umană
- stabilitate regională și globală
- planetă sănătoasă
- societăți reziliente și echitabile
- economii prospere.

Obiectivele contribuie la sporirea convergenței între țările UE, în cadrul societăților și în restul lumii.

Principalele măsuri pentru implementarea Agendei 2030:

- integrarea Obiectivelor de dezvoltare durabilă în absolut toate politicile și inițiativele UE – dezvoltarea durabilă este principiul călăuzitor esențial pentru toate politicile Comisiei Europene
- raportări periodice, începând încă din 2017, referitoare la progresul UE
- promovarea Agendei 2030, astfel încât aplicarea acesteia să devină o prioritate și pentru guvernele statelor membre, Parlamentul European, celelalte instituții europene, diverse organizații internaționale și organizații ale societății civile și alte părți interesate

- înființarea unei platforme la nivel înalt care să sprijine schimbul de bune practici în vederea îndeplinirii obiectivelor în toate sectoarele și la toate nivelurile (național și european)
- lansarea unei viziuni pe termen mai lung, pentru perioada de după 2020.

Pentru a promova o dezvoltare durabilă în întreaga lume, UE va continua cooperarea cu partenerii externi, utilizând toate instrumentele disponibile în cadrul politicilor sale externe și sprijinind, în special, eforturile țărilor în curs de dezvoltare.

I. Programe și surse de finanțare aferente perioadei 2021-2027



În cadrul următorului buget pe termen lung al UE pentru 2021-2027, Comisia propune modernizarea politicii de coeziune, principala politică de investiții a UE.

Pentru perioada de programare 2021 – 2027 au fost stabilite următoarele priorități:

- Europă mai inteligentă, prin inovare, digitalizare, transformare economică și sprijinirea întreprinderilor mici și mijlocii ;

Obiective specifice:

- Dezvoltarea capacităților de cercetare și inovare și adoptarea tehnologiilor avansate: Integrarea ecosistemului CDI național în Spațiu de Cercetare European (European Research Area); Crearea unui sistem atractiv de inovare în industrie, pentru toate tipurile de inovare (de produs, de proces, organizațională și de marketing); Sprijinirea creării de noi companii inovative și creșterea ratei de supraviețuire a acestora; Consolidarea CDI în domeniul sănătății

- Fructificarea avantajelor digitalizării, în beneficiul cetățenilor, al companiilor și al guvernelor: Creșterea gradului de digitalizare a serviciilor publice pentru societatea românească; Digitalizare pentru creșterea siguranței și îmbunătățirii serviciilor de mobilitate și transport; Soluții IT și digitizare în sănătate

- Impulsionarea creșterii și competitivității IMM-urilor: Facilitarea accesului la finanțare pt IMM-uri, inclusiv prin încurajarea finanțării inițiale și timpurii a start-up-urilor cu potențial inovativ ridicat; Consolidarea competitivității economiei românești; Sprijinirea creării de noi companii și creșterea ratei de supraviețuire a acestora

- Dezvoltarea competențelor pentru specializare inteligentă, tranziție industrială și antreprenariat: Dezvoltarea unor competențe profesionale adecvate cerințelor mediului de afaceri în contextul unei economii bazate pe cunoaștere; Susținerea capacității administrative a structurilor din cadrul mecanismului integrat regional și național de descoperire antreprenorială

- *Europă mai verde*, fără emisii de carbon, punerea în aplicare a Acordului de la Paris și investiții în tranziția energetică, energia din surse regenerabile și combaterea schimbărilor climatice ;

Obiective specifice:

- Promovarea eficienței energetice și reducerea emisiilor de gaze cu efect de seră
- Promovarea energiei din surse regenerabile
- Dezvoltarea de sisteme inteligente de energie, rețele și stocare în afara TENE
- Promovarea adaptării la schimbările climatice, a prevenirii riscurilor și a rezilienței în urma dezastrelor
- Promovarea gestionării sustenabile a apei
- Promovarea tranziției către o economie circulară
- Îmbunătățirea protecției naturii și a biodiversității, a infrastructurii verzi în special în mediul urban și reducerea poluării
- Mobilitate națională, regională și locală sustenabilă, rezilientă în fața schimbărilor climatice, inteligentă și intermodală, inclusiv îmbunătățirea accesului la TEN-T și a mobilității transfrontaliere
-
- *Europă conectată*, cu rețele strategice de transport și digitale;

Obiective specifice:

- Dezvoltarea unei rețele TEN-T durabilă, rezilientă în fața schimbărilor climatice, inteligentă, sigură și intermodală
- Dezvoltarea unei mobilități naționale, regionale și locale durabile, reziliente în fața schimbărilor climatice, inteligente și intermodale, inclusiv îmbunătățirea accesului la TEN-T și a mobilității transfrontaliere
- Îmbunătățirea conectivității digitale
- *Europă mai socială*, pentru realizarea pilonului european al drepturilor sociale și sprijinirea calității locurilor de muncă, a învățământului, a competențelor, a incluziunii sociale și a accesului egal la sistemul de sănătate ;

Obiective specifice:

- Îmbunătățirea accesului pe piața muncii pentru toate persoanele aflate în căutarea unui loc de muncă, în special pentru tineri, șomeri de lungă duratăși grupurile dezavantajate pe piața muncii, persoane inactive, prin promovarea angajării pe cont propriu și a economiei sociale
- Modernizarea instituțiilor și a serviciilor pieței muncii pentru a evalua și anticipa necesarul de competențe și a asigura asistența personalizatăși în timp real urmărind asigurarea medierii/plăsării (matching), tranziției și a mobilității forței de muncă.
- Promovarea participării echilibrate după gen pe piața muncii și a asigurării echilibrului dintre viața profesională și cea privată

- Promovarea adaptării la schimbare a lucrătorilor, întreprinderilor și antreprenorilor, a îmbătrânirii active și în condiții bune de sănătate, precum și a unui mediu de lucru sănătos și adaptat care să reducă riscurile la adresa sănătății
- Îmbunătățirea calității, eficacității și a relevanței sistemului de educație și formare pentru piața muncii, pentru a sprijini dobândirea de competențe cheie, inclusiv a competențelor digitale
- Promovarea accesului egal la educație și formare de calitate și favorabile incluziunii, completarea studiilor și a absolvirii acestora, în special pentru grupurile defavorizate, începând de la educația și îngrijirea copiilor preșcolari, continuând cu educația și formarea generală și profesională și până la învățământul terțiar
- Promovarea învățării pe tot parcursul vieții, în special a unor oportunități flexibile de perfecționare și reconversie profesională pentru toți luând în considerare competențele digitale
- Promovarea integrării socio-economice a resortisanților țărilor terțe și a comunităților marginalizate, cum ar fi romii
- Îmbunătățirea accesului egal și în timp util la servicii de calitate, durabile și accesibile; modernizarea sistemelor de protecție socială, inclusiv promovarea accesului la protecția socială; îmbunătățirea accesibilității, a eficacității și a rezilienței sistemelor de asistență medicală și a serviciilor de îngrijire de lungă durată

- Promovarea integrării sociale a persoanelor aflate în risc de sărăcie sau excluziune socială, inclusiv a persoanelor cele mai defavorizate și a copiilor
- Reducerea deprivării materiale prin furnizarea de alimente și/sau asistență materială de bază persoanelor cele mai defavorizate, inclusiv prin măsuri de acompaniere
- *Europă mai apropiată de cetățenii săi*, prin sprijinirea strategiilor de dezvoltare conduse la nivel local și a dezvoltării urbane durabile în UE.

Obiective specifice:

- Promovarea dezvoltării integrate în domeniul social, economic și al mediului, a patrimoniului cultural și a securității în zonele urbane
- Promovarea dezvoltării integrate în domeniul social, economic și al mediului la nivel local, a patrimoniului cultural și a securității, inclusiv în zonele rurale și de coastă și inclusiv prin dezvoltarea locală plasată sub responsabilitatea comunității

Investițiile în dezvoltare regională se vor axa mai ales pe primele două obiective. Acestor priorități li se vor aloca 65 % - 85 % din resursele FEDR și ale Fondului de coeziune, în funcție de prosperitatea relativă a statelor membre.

Implementarea politicii de coeziune 2021 - 2027 în România

În propunerea Comisiei Europene pentru bugetul 2021-2027, România are alocate 27 miliarde de euro prin politica de coeziune, ceea ce înseamnă cu 8% în plus față de actuala perioadă:

Propunerile MFE pentru următorul exercițiu financiar²:

- Programul Operațional Dezvoltare Durabilă (PODD) ;
- Programul Operațional Transport (POT);
- Programul Operațional Creștere Inteligentă și Digitalizare (POCID);
- Programul Național de Sănătate (multifond) (POS);
- Programul Operațional Capital Uman (POCU);
- Programul Operațional Combaterea Sărăciei (POCS)
- Programele Operaționale Regionale – implementate la nivel de regiune (8 POR)
- Programul Operațional Asistență Tehnică (*multifond*) (POAT)
- Programul Operațional pentru Tranziție Echitabilă

Politica de coeziune este unul din instrumentele de promovare a dezvoltării durabile în cadrul Uniunii Europene, care oferă cadrul necesar pentru finanțarea unei game variate de proiecte și investiții pentru o dezvoltare socio-economică echilibrată a statelor membre ale UE și în regiunile lor.

Premisele Politicii de coeziune 2021 – 2027 sunt:

- menținerea sistemului de management și control al fondurilor europene aferente politicii de coeziune din perioada de programare 2014 2020;

² Conform Arhitectura Programe Operaționale Politica de Coeziune 2021 2027

- îmbunătățirea și simplificarea anumitor aspecte pentru a veni în sprijinul beneficiarilor politicii de coeziune;
- descentralizarea implementării și creșterea leadership-ului din partea tuturor actorilor implicați .

Principiile Politicii de coeziune 2021 – 2027:

- O mai bună coordonare între proiectele/operațiunile finanțate luând în calcul noile provocări;
- O abordare unitară în termeni de proceduri/practici prin comasarea tuturor autorităților de management în cadrul MFE care va asigura coordonarea orizontală a structurilor de management;
- O simplificare și mai bună coordonare pentru funcția de AM și funcția contabilă prin integrarea celei din urma în cadrul AM;
- Concentrarea și asigurarea continuității expertizei;
- O adaptare reală a intervențiilor la nevoile și specificul regional prin descentralizarea gestiunii și implementării la nivelul ADR-urilor;
- O abordare inovativă și integrată prin elaborarea programelor multifond.

Programul Național de Sănătate (POS)

- Continuarea investițiilor în spitale regionale: Craiova, Cluj, Iași- faza a II-a;

- Servicii de asistență medicală primară, comunitară și servicii oferite în regim ambulatoriu;
- Servicii de recuperare, paliativ și îngrijiri pe termen lung adaptate fenomenului demografic de îmbătrânire a populației și profilului epidemiologic al morbidității;
- Creșterea eficacității sectorului medical prin investiții în infrastructură și servicii;
- Abordări inovative în cercetarea din domeniul medical;
- Informatizarea sistemului medical;
- Măsuri FSE care susțin cercetarea, informatizarea în sănătate și utilizare metode moderne de investigare, intervenție, tratament.

Programul Operațional Creștere inteligentă și digitalizare

- Creșterea competitivității economice prin cercetare și inovare;
- Dezvoltarea unei rețele de mari infrastructuri de CDI;
- Creșterea competitivității economice prin digitalizare;
- Dezvoltarea infrastructurii Broadband;
- Instrumente financiare pentru întreprinderi;
- Creșterea capacității administrative.

Programul Operațional Tranziție Echitabilă

- Infrastructura și servicii CLLD (sociale, educaționale, sănătate, etc.);

- Turism;
- Cultură;
- Patrimoniu cultural;
- Investiții pentru siguranța cetățeanului;
- Administrare și suport CLLD (strategii,etc.) și ITI.

Programul Operațional Capital Uman

- Valorificarea potențialului tinerilor pe piața muncii;
- Prevenirea părăsirii timpurie a școlii și creșterea accesului și a participării grupurilor dezavantajate la educație și formare profesională;
- Creșterea calității și asigurarea echității în sistemul de educație și formare profesională;
- Adaptarea ofertei de educație și formare profesională la dinamica pieței muncii și la provocările inovării și progresului tehnologic;
- Creșterea accesibilității, atractivității și calității învățământului profesional și tehnic;
- Creșterea accesului pe piața muncii pentru toți;
- Antreprenoriat și economie socială;
- Susținerea reformelor pe piața muncii în acord cu dinamica pieței muncii;

- Consolidarea participării populației în procesul de învățare pe tot parcursul vieții pentru facilitarea tranzițiilor și a mobilității.

Programul Operațional Dezvoltare Durabilă

- Tranziție energetică bazată pe eficiență energetică, emisii reduse, sisteme inteligente de energie, rețele și soluții de stocare (intervenții adresate mediului privat) Instrumente financiare;
- Dezvoltarea infrastructurii de apă și apă uzată și tranziția la o economie circulară;
- Protecția mediului prin conservarea biodiversității, asigurarea calității aerului și decontaminarea siturilor poluate;
- Promovarea adaptării la schimbările climatice, prevenirea și gestionarea riscurilor.

Programul Operațional Transport

- Îmbunătățirea conectivității prin dezvoltarea rețelei TEN-T de transport rutier;
- Îmbunătățirea conectivității prin dezvoltarea infrastructurii rutiere pentru accesibilitate teritorială;
- Îmbunătățirea conectivității prin dezvoltarea rețelei TEN-T de transport pe calea ferată;

- Îmbunătățirea mobilității naționale, durabilă și rezilientă în fața schimbărilor climatice prin creșterea calității serviciilor de transport pe calea ferată;
- Îmbunătățirea conectivității prin creșterea gradului de utilizare a transportului cu metroul în regiunea București-Ilfov;
- Îmbunătățirea conectivității și mobilității urbane, durabilă și rezilientă în fața schimbărilor climatice prin creșterea calității serviciilor de transport pe calea ferată;
- Dezvoltarea unui sistem de transport multimodal;
- Creșterea gradului de utilizare a căilor navigabile și a porturilor;
- Creșterea gradului de siguranță și securitate pe rețeaua rutieră de transport;
- Asistență tehnică.

Programul Operațional Asistența Tehnică

- Funcționare sistem (structuri coordonare și AM-uri pentru PO care nu au axă de AT);
- Sprijin pentru beneficiari.

Programul operațional Combaterea sărăciei

- Dezvoltarea locală plasată sub responsabilitatea comunității (intervenții adresate grupurilor de acțiune locală);

- Dezvoltare locală plasată sub responsabilitatea comunității;
- Comunități marginalizate;
- Reducerea disparităților între copiii în risc de săracie și/sau excluziune socială și ceilalți copii;
- Servicii pentru persoane vârstnice;
- Sprijin pentru persoanele cu dizabilități;
- Sprijin pentru grupuri vulnerabile;
- Ajutorarea persoanelor defavorizate.

Programul Operațional Regional (POR)

- O regiune competitivă prin inovare, digitalizare și întreprinderi dinamice (intervenții OP1 adresate mediului privat, organizațiilor CDI, parteneriate);
- O regiune cu orașe Smart;
- O regiune cu orașe prietenoase cu mediul;
- Dezvoltarea sistemelor de încălzire centralizate;
- O regiune accesibilă;
- O regiune educată;
- O regiune atractivă;
- Asistență tehnică.

Fondul European de Dezvoltare Regională (FEDR)

Conceput pentru a reduce diferența între nivelurile de dezvoltare a regiunilor europene și a recupera din decalajul regiunilor cel mai puțin

favorizate, acesta este cel mai important fond structural, din punct de vedere al resurselor financiare alocate, fiind un important instrument de corecție a dezechilibrelor regionale.

FEDR definește tipurile de acțiuni care pot să beneficieze de o finanțare și stabilește misiunile și extinderea intervenției FEDR în contextul obiectivelor „convergență”, „competitivitate regională și ocuparea forței de muncă” și „cooperare teritorială europeană” ale politicii de coeziune reformate.

Este vorba, în special, de finanțări legate de:

- investiții care contribuie la crearea de locuri de muncă durabile;
- investiții în infrastructuri; măsuri de susținere a dezvoltării regionale și locale, care cuprind asistența și serviciile pentru întreprinderi, în special pentru întreprinderile mici și mijlocii (IMM-uri).

Fondul Social European (FSE)

Reprezintă principalul instrument creat de Uniunea Europeană cu scopul de a contribui la creșterea gradului de ocupare și implicit la reducerea diferențelor cu privire la standardele de viață în statele membre ale UE.

FSE este conceput pentru finanțarea următoarelor direcții prioritare:

- Creșterea adaptabilității lucrătorilor și întreprinderilor;
- Creșterea accesului și a participării pe piața muncii;
- Promovarea incluziunii sociale prin lupta împotriva discriminării și facilitarea accesului pe piața muncii pentru persoanele dezavantajate.

Fondul Social European susține regiunile mai puțin dezvoltate, prin:

- Investiții în capital uman, în special prin îmbunătățirea sistemelor de educație și formare;
- Acțiuni având drept scop dezvoltarea capacității instituționale și a eficienței administrațiilor publice, la nivel național, regional sau local.

În România, FSE finanțează două programe operaționale:

- Programul Operațional Capital Uman;
- Programul Operațional Capacitate Administrativă.

Fondul de coeziune (FC)

Fondul de Coeziune a fost creat cu scopul de a ajuta la restabilirea echilibrului economic a statelor membre cu un produs național brut (PNB) pe cap de locuitor de mai puțin de 90% din media comunitară. Acesta susține acțiuni în cadrul obiectivului „Convergență” și se află sub incidența aceluiași reguli de programare, de gestionare și de control ca în cazul FSE și FEDR.

Fondul de coeziune este destinat proiectelor mari de infrastructură precum:

- rețele transeuropene de transport, în special proiectele prioritare de interes european definite de Uniunea Europeană;
- proiecte de mediu și proiecte din domeniul energiei sau al transporturilor, atâta vreme ce acestea prezintă avantaje clare pentru

mediu: eficacitate energetică, utilizarea de surse de energie regenerabile, dezvoltarea transportului feroviar, sprijinirea intermodalității, consolidarea transporturilor publice etc.

II. Analiza socio-economică

II.1. Localizarea și prezentarea generală



Regiunea Sud-Est este situată în partea de sud-est a României și se învecinează la nord cu Regiunea Nord-Est, la vest cu Regiunea Centru, la sud-vest cu Regiunea Sud-Muntenia și Regiunea București - Ilfov, la sud cu Bulgaria, la est cu Republica Moldova, Ucraina și țărmul Mării Negre. Acoperind 35.762 km² sau 15 % din suprafața totală a țării, regiunea este a doua ca mărime din cele 8 regiuni ale României. Regiunea Sud-Est aparține provinciei fizico-geografice a Europei răsăritene, subprovincia ponto-danubiană

Comuna Ghindărești, Județul Constanța
Strategia de Dezvoltare Economico-Socială Durabilă 2021-2027

și are granițe naturale formate de râul Prut, fluviul Dunărea, precum și Marea Neagră. Această regiune cuprinde aproape toate formele de relief: Lunca Dunării, Câmpia Bărăganului în centru și Câmpia Covurluiului în nord, Podișul Dobrogei în est și sud. În partea de nord a podișului Dobrogei se află Munții Măcinului, iar partea de nord-vest a regiunii cuprinde o parte a Carpaților de Curbură și a Subcarpaților de Curbură. Totodată regiunea este străbătută de fluviul Dunărea, cuprinde Delta Dunării și este mărginită la est de întreg litoralul românesc al Mării Negre (245 km).



Acoperind 35.762 km² sau 15% din suprafața totală a țării, regiunea este a doua ca mărime din cele 8 regiuni ale României.

Un aspect cheie al localizării geografice a Regiunii Sud-Est este faptul că se constituie în frontieră estică a Uniunii Europene, cu implicații majore în ceea ce privește securizarea punctelor de trecere a frontierei, dar și implicarea în acțiuni de cooperare regională transfrontalieră.

Structura administrativă a regiunii cuprinde 6 județe: Brăila, Buzău, Constanța, Galați, Tulcea și Vrancea.

O particularitate a Regiunii Sud-Est este aceea că are în componență aproape toate formele derelief, unele dintre ele fiind specifice numai acestei regiuni, ceea ce imprimă anumite particularități vieții economice, sociale, culturale, educaționale a acestei zone.

Regiunea Sud-Est este singura care are deschidere la mare, acest aspect oferindu-i oportunitate de dezvoltare a transportului maritim și fluvio – maritim dar și activităților conexe și nu numai (depozitare, comerț, etc.). În această regiune se regăsesc porturile maritime Constanța (cel mai mare de la Marea Neagră), Mangalia și Midia, precum și cele fluvio - maritime (Brăila, Galați, Tulcea și Sulina). Situația strategică a Mării Negre constituie un element de atragere a investițiilor străine care pot determina o creștere a competitivității zonei.

Mai mult de jumătate din terenurile fertile ale Câmpiei Bărăganului, cunoscută drept „grâнар al țării”, sunt situate pe teritoriul regiunii Sud - Est.

Suprafețele agricole mari și solurile fertile oferă condiții favorabile pentru o agricultură ecologică.

Delta Dunării (una dintre marile rezervații naturale ale lumii) și Insula Mică a Brăilei ale căror floră și faună sunt considerate unice în Europa constituie zone naturale cu o atracție turistică deosebită.

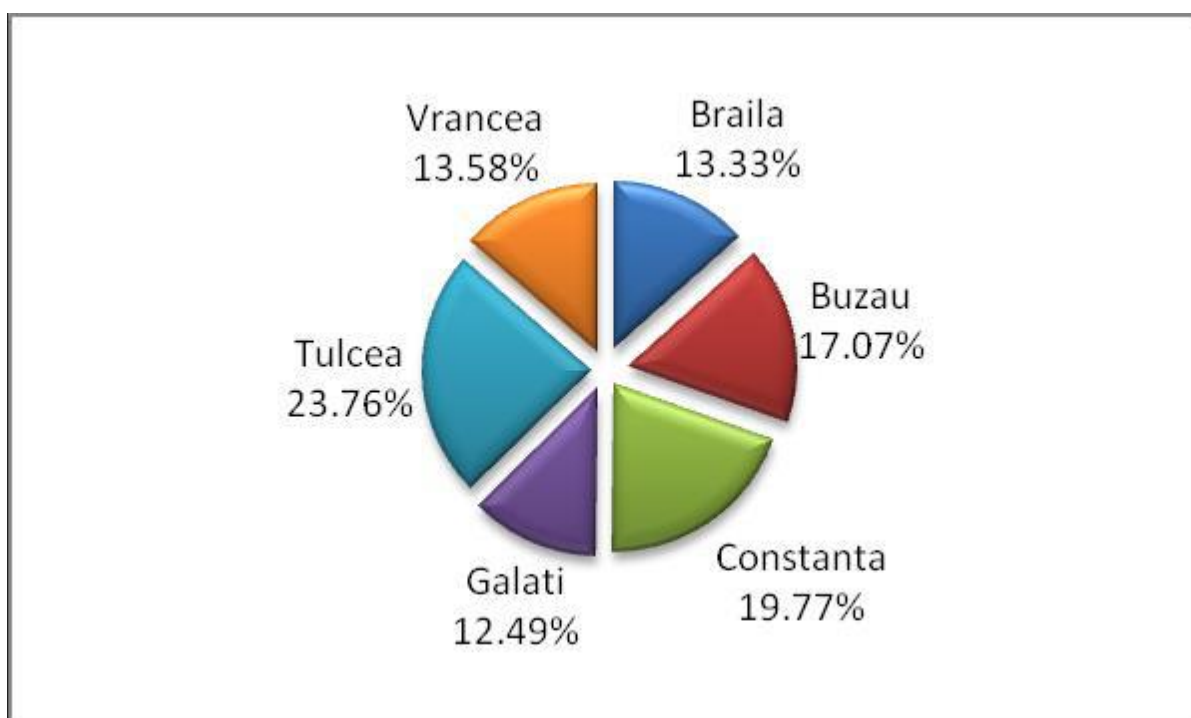
O altă caracteristică a regiunii este potențialul turistic ridicat. Sectorul de turism este relativ bine dezvoltat. Litoralul Mării Negre și Delta Dunării, stațiunile balneo-climaterice Lacul Sărat, Techirghiol, Sărata Monteoru, unele pensiuni agro-turistice în zonele montane și în Delta Dunării, mănăstirile din nordul Dobrogei și Munții Buzăului și Vrancei reprezintă puncte cu atracție turistică.

O altă particularitate a regiunii este prezența celor mai renumite podgorii și centre de producție a vinului din România, acestea găsindu-se în toate județele regiunii. Regiunea Sud-Est se situează pe primul loc în țară în ceea ce privește suprafața viilor pe rod. Podgoriile Murfatlar, Odobești, Panciu, Nicorești, Dealurile Bujorului, Pietroasele produc vinuri renumite atât pe plan național cât și pe plan internațional.

Având în vedere un număr de indicatori de analiză, respectiv caracteristicile fizico-geografice, demografice, economice și de producție, infrastructură, locuințele și modul de locuire, echiparea tehnică a locuințelor, problemele sociale și ecologice, au fost identificate mai multe zone care prezintă caracteristici asemănătoare.

Zona Câmpiei Bărăganului, în care se includ suprafețe din județele Buzău, Brăila și Vrancea, este caracterizată din punct de vedere fizico-geografic de o seismicitate foarte ridicată, precipitații reduse, risc de inundații, potențial forestier scăzut.

Demografic, se înregistrează un declin datorat îmbătrânirii accentuate a populației și se observă o tendință continuă de scădere a numărului de locuitori. Indicii de natalitate au valori medii și submedii. Totuși, se poate spune că există posibilități de înnoire și sporire a forței de muncă mature.



În Dobrogea de Sud-Est, din punct de vedere demografic, predomină comunele cu talie medie și mare, densitatea populației în zona rurală fiind ridicată. Se înregistrează o stabilitate demografică și chiar o ușoară creștere. Aspectul economic este caracterizat printr-un grad foarte mare de atractivitate

turistică, dimensiuni relativ mari ale exploatațiilor agricole individuale, ponderea ridicată a terenului arabil din totalul agricol, posibilități de cooperare cu centrele urbane, forța de muncă calificată și o pondere ridicată a activităților neagricole. Se constată fenomenul de poluare a plajelor datorată în special navelor din apropierea litoralului, solurile sunt moderat degradate datorită folosirii pesticidelor.

Dobrogea Centrală și de Sud-Vest prezintă precipitații reduse. În acest spațiu există rezervații și monumente ale naturii, precum și resurse complexe. Densitatea populației este redusă și predomină comunele care înregistrează un declin accentuat al populației.

Zona Moldovei de Sud, care cuprinde părți din județele Galați și Vrancea se caracterizează prin alunecări de teren frecvente, risc de inundații și seismicitate ridicată. Procentul de alimentare cu apă a populației în sistem centralizat este redus. Accesul direct la rețeaua majoră rutieră și feroviară este dificil în majoritatea comunelor. Din punct de vedere social se înregistrează un nivel ridicat al mortalității infantile și o ofertă precară de asistență sanitară.

Zona Subcarpaților de Curbură, ce cuprinde arii din județele Vrancea și Buzău este o zonă cu seismicitate ridicată, zona montană reprezentând circa 50% din suprafață. Se înregistrează frecvent alunecări de teren.

Ca elemente fizico-geografice pot fi menționate numeroase rezervații și monumente ale naturii precum și complexitatea mare de resurse ale naturii. Din punct de vedere demografic, se înregistrează un declin datorat îmbătrânirii populației și a tendinței continue de scădere a numărului de locuitori. În această

regiune se înregistrează o pondere ridicată a activităților neagricole, iar terenul agricol se află cu preponderență în proprietate privată, fapt ce constituie premise pozitive în dezvoltarea economică locală.

Din punct de vedere ecologic, zona este caracterizată prin existența pădurilor pe suprafețe întinse, ceea ce contribuie la menținerea unui echilibru pe termen lung, condiționat de altfel de exploatarea rațională a resurselor forestiere.

Județul Constanța este județul cel mai urbanizat din România, populația care locuiește în orașe numără 506.458 de locuitori, populația totală fiind de 630.679 locuitori. De asemenea, județul Constanța se află pe locul 5 între județe în ceea ce privește contribuția la PIB-ul României, respectiv 21,73 miliarde lei. Județul este situat în extremitatea SE a României.

La Nord este despărțit de județul Tulcea printr-o linie convențională, ce șerpuiește între Dunăre și Marea Neagră străbătând Podișul Casimcei și complexul limanelor Razim, Zmeica și Sinoe).

La Sud este mărginit de frontiera de stat româno-bulgară ce traversează Podișul Dobrogei de Sud între Ostrov (la vest) și Vama Veche (la est).

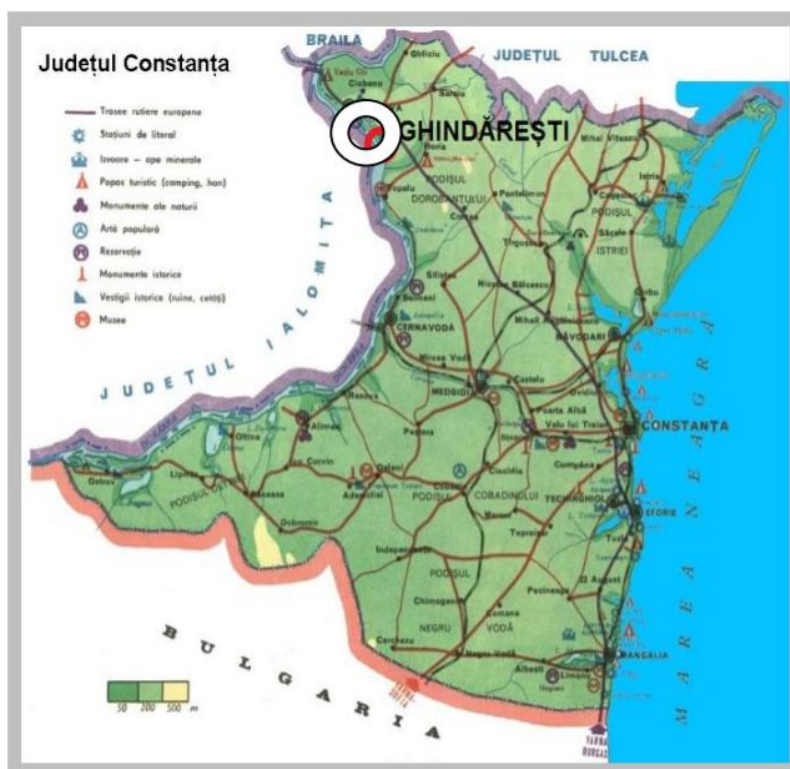
La Vest - fluviul Dunărea desparte județul Constanța de județele Călărași, Ialomița și Brăila, curgând de-a lungul malului înalt al Dobrogei.

La Est - între Gura Portița și localitatea Vama Veche, podișul dobrogean, este scăldat de apele Mării Negre. De la linia țărului spre larg, 12 mile marine (echivalent cu 22 km), se întinde zona apelor teritoriale românești stabilite conform convențiilor internaționale.

Comuna Ghindărești, Județul Constanța
Strategia de Dezvoltare Economico-Socială Durabilă 2021-2027

Cu cei 7071,29 kilometri pătrați, județul Constanța deține 2,97% din suprafața României și se află pe locul 8, după suprafață, și pe locul 5, după populație, între județele țării.

Comuna Ghindărești se află situată în partea nord-vestică a județului Constanța, pe malul drept al Dunării, la o distanță de 83 de km de municipiul Constanța (reședința de județ) și 12 km de orașul Hârșova.



*Localizarea comunei Ghindărești pe harta județului Constanța
(Sursa: <https://pe-harta.ro/constanta/>)*

Granițele comunei Ghindărești cu vecinii săi sunt:

- la Nord: Orașul Hârșova;
- la Est: Comuna Horia;
- La Sud: Comuna Topalu;

- La Vest: fluviul Dunărea și județul Ialomița.

II.2. Istoricul

Regiunea Sud-Est are o istorie foarte bogată. Ea este constituită din teritoriile a trei regiuni istorice și are o diversitate culturală și etnică deosebită. De-a lungul timpului, geții, populația majoritară a Dobrogei de Nord, au întreținut legături intense cu coloniștii (negustorii) eleni, stabiliți aici încă din sec. VII-VI î.Hr. În secolele VI - IV î. Hr. litoralul Mării Negre este colonizat de greci. Pe teritoriul Dobrogei române de azi sunt întemeiate coloniile Histria, Callatis și Tomis.

Constanța a fost fondată în urma colonizării grecești a bazinului Mării Negre (greacă Pontos Euxeinos) de către coloniști milezieni în secolele VII-V î.Hr., sub numele de Tomis. Portul folosit de greci pentru comerțul cu locuitorii acestor regiuni (daci, sciți și celți) a permis dezvoltarea unui centru urbanistic. Tomis a devenit o parte a Imperiului Roman în anul 46, fiind redenumit Constantiana. Orașul a rezistat vremurilor tulburi din secolele III și IV, frământate de numeroase invazii gotice, scitice și hunice, devenind reședința provinciei Sciția Mică (latină Scythia Minor, greacă ΜικράΣκυθία / MikráSkithía). După împărțirea Imperiului Roman, Constanța împreună cu întreaga Sciție Mică a revenit Imperiului de Răsărit și a rămas parte a acestui stat până în secolul VII, când a fost pierdută din cauza migrațiilor slavilor și

bulgarilor. În timpul Evului Mediu, Constanța a fost una dintre piețele comerțului genovez în bazinul Mării Negre. În secolul XV, Dobrogea împreună cu Constanța au fost cucerite de armata Imperiului Otoman. După ce Dobrogea a devenit o parte a României, a început o perioadă de dezvoltare urbanistică a Constanței, orașul devenind portul principal al țării.

Regiunea avea încă de pe atunci o compoziție etnică variată, populația locală a geților conlocuind cu sciții, celții, cu soldații din legiunile romane și cu misionarii de pretutindeni. De asemenea, această zonă a constituit drumul de trecere al grupurilor migratoare (bulgari, pecenegi, cumani, huni, slavi etc.) venite din est către Balcani, în căutarea de noi teritorii. În evul mediu regiunea apare în cronicile și hărțile vremii sub denumirile de Velacia minor, Bulgaria Terția, Graecia Tomitana sau Despotatus Vicinensis. După mai multe stăpâniri successive (bizantină, bulgară, otomană), Dobrogea s-a unit în mod firesc cu România (1878).

O istorie la fel de bogată au avut și teritoriile actuale ale Regiunii Sud-Est din provinciile istorice ale Moldovei și Munteniei, principatele care au pus bazele creării statului român.

Astfel, primele semne ale unei așezări permanente în zona municipiului Galați datează din neolitic. Orașul s-a dezvoltat pe bazele unei străvechi așezări dacice, existente în secolele VI-V î.Hr., la vadul Dunării care, începând cu perioada celor două războaie romane purtate împotriva dacilor, în 101-102 și 105-106, va cunoaște influența civilizației romane, devenind dependentă, probabil, de castru Iroman învecinat de la Barboși, ca și în multe alte cazuri

întâlnite în provincia romană Dacia. Prima menționare documentară a orașului Galați (pe atunci târg) datează din 1445 (într-un act semnat de domnitorul Ștefan al II-lea). Brăila este o veche așezare pe malul stâng al Dunării, apărând cu numele "Drinago" într-o veche descriere geografică și de călătorii spaniolă, "Librodelconoscimiento" (1350), dar și pe câteva hărți catalane. Este menționat că Braila în 1368 într-un privilegiu de transport și comerț acordat neguțătorilor brașoveni. Începând cu a doua jumătate a secolul al XIX-lea a fost o perioadă înfloritoare pentru oraș, care cunoaște multe modificări și realizări, în special dobândirea statutului de oraș porto-franco în 1836 și cunoscând o dezvoltare economică fără precedent în acea perioadă. O istorie extrem de bogată plină de evenimente importante pentru România le au și alte orașe din Regiune, precum Focșani sau Buzău.

Regiunea Sud-Est a fost afectată alături de alte regiuni ale țării de anumite lucrări și planuri comuniste: Canalul Dunăre-Marea Neagră, după un efort de aproape un deceniu, a fost dat în funcțiune. A fost început Canalul Dunăre-București. Lucrările la acest canal au fost abandonate în 1990. Au fost date în funcțiune mai multe canale de irigații. S-au făcut eforturi pentru îmbunătățirea sistemului de căi ferate prin electrificarea mai multor linii principale și prin crearea unui sistem modern de control al circulației. A crescut numărul de hidrocentrale și a fost începută construirea centralei nucleare-electrice de la Cernavodă. Flota comercială maritimă a devenit una foarte importantă, dotată cu nave construite în mai multe șantiere navale, cel mai important fiind cel de la Constanța. A fost construit un nou port maritim, Portul Constanța Sud- Agigea.

În țară au fost construite mai multe uzine ale industriei constructoare de mașini, chimice și de prelucrare a petrolului.

În perioada 1990-2012 guverne care s-au succedat s-au implicat într-un șir lung de reforme, iar relațiile externe ale țării au evoluat. În 2002, România a fost invitată să adere la Organizația Tratatului Atlanticului de Nord. În același an, Uniunea Europeană a confirmat sprijinul puternic față de scopul țării de a adera în 2007. Astfel, România devine în anul 2004 membră a NATO, iar în anul 2007 aderă la Uniunea Europeană.

La nivel regional schimbările istorice ale țării au următoarele implicații: Regiunea Sud-Est devine poarta de intrare în Uniunea Europeană pentru țările ex-sovietice și în același timp regiunea noastră reprezintă un spațiu strategic pentru NATO. Interesul Statelor Unite pentru locațiile din România este evident. Americanii sunt în special interesați de zona Constanța. Aici există excelente condiții de amplasare a unei baze navale, portul fiind cel mai mare de la Marea Neagră și printre primele zece din lume.

Lângă Constanța, la Mihail Kogălniceanu, se află aeroportul militar care a fost utilizat de trupele americane în timpul conflictului din Irak, acesta beneficiind de instalații foarte moderne, ca și de o infrastructură realizată chiar de armata americană. În timpul războiului rece, baza respectivă, considerată cea mai mare din sud-estul european, a fost folosită de trupe ale Tratatului de la Varșovia, inclusiv de trupele sovietice. Amplasarea geopolitică a României va influența politica UE cu privire la relațiile cu Europa de Est, Orientul Mijlociu,

Turcia și Asia prin numeroase programe cum ar fi Parteneriatul Estic sau Cooperarea în Bazinul Mării Negre.

Grecii, bizantinii și turcii și-au pus amprenta asupra istoriei acestui oraș. În secolul al VII-lea, grecii au întemeiat aici Cetatea Tomis. În călătoriile lor pe mare, încercații corabieri greci au fost atrași de adăpostul oferit de golful și peninsula formată pe țărmul Mării Negre, precum și de schimbul foarte bun de produse făcut cu căpeteniile populației locale, geții cei care se cred nemuritori (Herodot). Tomisul - gazda poetului exilat Publius Ovidius Naso - a fost întemeiat în cadrul unui amplu proces de colonizări grecești pe țărmul Pontului Euxin, căpătând atributele unui oraș începând din secolul IV î. H.

Importanța Tomisului a crescut considerabil în vremea împăratului Constantin cel Mare - din al cărui nume deriva numele actual al orașului. În acest timp au fost înălțate temple și edificii mărețe, piețe publice și terme (băi), ateliere de prelucrat marmură, s-au construit străzi și cartiere noi. Supus cavalcadelor popoarelor migratoare, orașul a fost prefăcut în ruine de nenumărate ori.

Câteva veacuri mai târziu, pe ruinele Tomisului, se înfiripa o mică așezare de pescari, din care, treptat, în secolele următoare s-a dezvoltat Constanța. Rămășițele vechii civilizații se întâlnesc în orașul de azi la tot pasul.

Despre o reală dezvoltare a sa poate fi vorba numai după victoria României în Războiul de Independență (1878), când provincia a revenit la patria - mamă. O a doua etapă a procesului de evoluție spectaculoasă a

Constanței a reprezentat-o perioada interbelică, următorul moment marcant în evoluția sa constituindu-l Revoluția din 1989.

Zona localității **Ghindărești** a fost locuită din vechi timpuri. Dovezile sunt reprezentate de descoperiri arheologice bogate, privind diverse perioade istorice, începând cu epoca neolitică (secolul IV î. Chr). Comunitățile umane s-au ocupat cu pescuitul, vânătoarea, cultivarea pământului și creșterea animalelor. În a doua jumătate a secolului I. Chr.se presupune că s-a ridicat fortificația romană Carsium (Hârșova). În secolul al XIV-lea sub domnia lui Mircea cel Bătrân zona făcea parte din Țara Românească. Apoi, de la începutul secolului al XV-lea Dobrogea s-a aflat sub ocupație otomană. Populația dominantă era de români și bulgari. În aceste teritorii mai trăiau însă, mocani veniți din celelalte regiuni ale țării, scutiți parțial de dări pentru a fi încurajați să rămână, dar și alte naționalități (turci, tătari, evrei, armeni, greci, ruși de rit vechi, etc.).

Locuitori din satele de pe Brațul Borcea au trecut peste Dunăre, în Dobrogea, din cauza molimelor, a foametei, a risipirii satelor în urma înrăutățirii situației materiale sau a războaielor. Documentele medievale pomenesc de locuitorii satelor Stelnica, Cegani, Găița, Făcăeni și Fetești care au contribuit la întemeierea satelor din Dobrogea: Seimeni, Topalu, Ghindărești și Boascic (Iorga, Mărculeț 2018).

Rușii de rit vechi, au emigrat din Rusia în două valuri. Primul val s-a produs între anii 1682 și 1725, în timpul domniei lui Petru cel Mare (1672-1725) care a impus europenizarea Rusiei, obligând populația să își radă bărbile,

să renunțe la caftane și a impus sărbătorirea anului nou la 1 ianuarie și nu la 1 septembrie cum se sărbătorea până atunci. Al doilea val de emigranți a venit între 1762 și 1796, în timpul domniei Ecaterinei a II-a (1729-1796). Refuzul unor cetățeni de a se supune noilor măsuri din Imperiu a dus la prigonirea lor. Oricum, vechicredincioșii, așa-numiții staroverii (răscolnici, adică schismatici) se despărțiseră de biserica oficială în urma reformelor introduse de Patriarhul Nikon al Moscovei (1605-1681) care a ocupat acest post între anii 1652-1658. Ei au emigrat în toată lumea încă din anul 1666.

În România și Ucraina, emigranții ruși de rit vechi se numesc lipoveni (denumirea provenită de la unul dintre liderii lor călugărul Filip Pustoviat = filipoveni). Nu se știe din ce regiuni sunt veniți, dar zonele de tranzit spre România erau cele ale Donului și Niprului. Fiind la origine pescari au găsit condiții propice de practicare a meseriei pe malurile Dunării. Rușii staroveri au fost considerați de otomani ca musafiri, le-a fost recunoscută oficial biserica și au primit autonomie, le-au fost date în concesiune pescăriile. Și-au păstrat limba, obiceiurile și credința, căci nici stăpânirea otomană și nici administrația românească ulterioară nu i-au obligat să-și schimbe tradițiile. Existența rușilor lipoveni în zona localității Ghindărești este atestată documentar la data de 15 octombrie.1837, într-un act din Țara Românească. Localitatea Ghindărești (în rusă Новенькое „Novoseolki“ sau „Novinkoe“, adică „Satul nou“, în turcă „Guizdar”, iar pe hărțile vechi numită „Ghizdărești”) pare să existe din anul 1887. Se pare că staroverii (lipovenii) s-au stabilit aici încă înainte de anul 1827, după o epidemie de ciumă care a alungat românii din acest sat (Stângă, 2020).

La finalul Războiului de independență, în 1878, prin tratatele de la San-Stefano și Berlin, Dobrogea a fost împărțită între România și Bulgaria. Pentru popularea regiunilor dobrogene administrația românească a împroprietărit cu pământ românii care voiau să se stabilească aici. Au fost emise: Legea pentru organizarea Dobrogei (9 martie 1880), Legea pentru regularea proprietății imobiliare în Dobrogea (3 aprilie 1882) prin care s-a încurajat vânzarea terenurilor statului și colonizarea Dobrogei cu români din stânga Dunării și stabilizarea celor sosiți prin diferite avantaje (inexistente în acel timp, în Regat sau în Transilvania), Legea pentru împroprietărirea luptătorilor din războiul de la 1877 - 1878 (2 aprilie 1902), completată de o altă lege din 5 mai 1912 care oferea facilități urmașilor în linie directă ai luptătorilor din războiul de independență. Până în anul 1908 primiseră pământ 5000 de familii și 5700 veterani de război (Ionescu, 2015). În prima parte a secolului al XIX-lea au venit coloniști germani din Basarabia și sudul Rusiei care au locuit aici și au lucrat pământul până au plecat cu armata germană care se retrăgea la sfârșitul războiului.

Până în 1989 rușii lipoveni au împărtășit soarta întregii populații a României.

„După Revoluția din 1989, comunitatea rușilor lipoveni din România a beneficiat de un cadru legislativ propice, care i-a permis să se organizeze într-o formațiune culturală apolitică. Acest eveniment s-a produs pe 14 ianuarie 1990, când un grup entuziast de etnici ruși-lipoveni, printre care se aflau intelectuali precum Andrei Ivanov, Feodor Chirilă, Echim Andrei, Feodor Petuhov, Petre

Mocenco, Fedot Nicolae, Ion Popov, Măcsim Ivanov și alții au luat inițiativa înființării CRLR (Comunitatea Rușilor Lipoveni din România)”.

În *Dicționarul Geografic, Statistic, Economic și istoric al județului Constanța întocmit de Grigore G. Dănescu din 1897*, **Ghizdărești** era comună rurală în plasa Hârșova. Se compunea din două cătune, Ghizdărești și Tichilești.

Comuna rurală s-a numit **Ghizdărești** până în 1912. În perioada interbelică, județul Constanța era împărțit în patru plăși: Dunărea, Mangalia, Ovidiu și Traian. În Tablou de regruparea comunelor rurale publicat în M.O. nr. 161 din 15 iulie 1931, Ghindărești era comună cu satul component Tichilești. Apoi, în 1938 plășile județului Constanța erau: Cernavodă, Dunărea, Ferdinand I, Mangalia, Medgidia, Negru Vodă și Traian. **Ghindărești** făcea parte din plasa Dunărea.

Din 1968, prin noua împărțire administrativ-teritorială, localitatea **Ghindărești** a fost alipită comunei **Horia**. În 1996, după un referendum și cu sprijinul deputatului Comunității Rușilor Lipoveni, Parlamentul României a schimbat sediul și denumirea comunei Horia în **Ghindărești**. În anul 2000, printr-un proiect de lege inițiat de Consiliul Județean Constanța s-a reînființat comuna Horia cu satele Horia, Cloșca și Tichilești, iar **Ghindărești** a devenit comună, doar cu satul **Ghindărești**. Prin Legea 290 din 29 noiembrie 2018 pentru modificarea și completarea Legii nr. 2/1968 privind organizarea administrativă a teritoriului României publicată în Monitorul Oficial nr. 1052 din 12 decembrie 2018, **Ghindărești** a rămas comună cu un singur sat care este și reședință.

II.3. Prezentare generală despre relief, climă, rețea hidrografică, flora și fauna

Relief

Relieful regiunii este foarte variat (din punct de vedere genetic, morfologic, altimetric), desfășurându-se de la platforma continentală a Mării Negre la Carpații de Curbură.

Caracteristica fundamentală a peisajului geografic rezultă din dispunerea concentrică și proporțională a treptelor de relief (munte, deal, câmpie), din centrul teritoriului spre marginile sale. Spațiul cuprins între Dunăre și Marea Neagră include două unități de relief distincte, atât ca geneză, cât și ca aspect fizico-geografic. Astfel, în partea de nord se află cel mai nou pământ al țării, Delta Dunării, iar în partea de sud se găsește Podișul Dobrogei, cu pământul cel mai vechi al țării, reprezentând un mozaic petrografic și structural - tectonic, alcătuit din șisturi verzi, roci cristaline și magnetice (cuart, granit, porfir).

În partea de nord-vest a regiunii se găsesc Carpații de Curbură, cu înfățișarea generală a unor munți cu altitudini mijlocii și mici, alcătuiți din culmi largi, rotunjite sau înguste și fragmentate, separate de văi transversale adânci și de șei largi sau depresiuni cu șesuri aluviale extinse. În cadrul acestora în Regiunea Sud-Est se află Munții Vrancei (unde avem și cea mai mare altitudine din regiune – Vf. Goru – 1785 m) și Munții Buzăului.

În exteriorul Carpaților se află Subcarpații Curburii. Aceștia sunt dispuși sub forma a două șiruri de depresiuni care închid două șiruri de dealuri. În zona Policiori-Berca-Arbanași din județul Buzău apar vulcanii noroioși, un fenomen pseudovulcanic interesant, legat de emanațiile de gaze din lungul unor falii locale. La Andreiașu de Jos în județul Vrancea apare un alt fenomen deosebit, legat de emanațiile de gaze cu sau fără aprindere spontană, *focul viu*.

Partea centrală a regiunii este ocupată de Câmpia Română, care cuprinde o zona mai înaltă, cu altitudini cuprinse între 50 - 100 m (Câmpia Râmnicului, Câmpia Bărganului), cu aspectul unei suprafețe netede, ușor vălurită datorită existenței unor conuri aluvionare, și o zonă mai joasă, de subsidență, cu altitudini ce coboară până la 5-10 m (Câmpia Buzăului, Câmpia Siretului Inferior). De-a lungul râurilor mai importante (Siret, Ialomita, Calmațui) apar dune de nisip (ex. Hanu Conachi). Limita estică a Câmpiei Române o reprezintă Lunca Dunării, mai exact sectorul bălților (Balta Brăilei), o zona cu altitudini reduse (10 m), în mare parte desecată (Insula Mare a Brăilei).

Situat între valea Dunării la vest și nord, Marea Neagră la est, granița cu Bulgaria la Sud, Podișul Dobrogei este o unitate danubiano-pontică de o deosebită originalitate geografică. După altitudine și aspectul formelor de relief se diferențiază două subunități: Masivul Dobrogei de Nord și Podișul Dobrogei de Sud, despărțite de linia Hârșova-Capul Midia.

Masivul Dobrogei de Nord are un relief de podiș, cu aspecte variate și o înclinare generală dinspre Dunăre spre mare și este alcătuit din mai multe subdiviziuni:

- Munții Măcinului, un masiv hercinic, cu aspecte montane, alcătuit din roci dure (granit), cu altitudini ce depășesc 400 m (vf. Greci – 467m – cea mai ridicată altitudine a Podișului Dobrogei);

- Dealurile Tulcei, cu altitudini mai reduse (în jurul a 100-200m);

- Depresiunea Nalbant;

- Podișul Babadag, ocupă partea centrală a Masivului Dobrogei de Nord, altitudinea putând ajunge la 400m;

- Podișul Casimcei, spre contactul cu Podișul Dobrogei de Sud.

Podișul Dobrogei de Sud are aspect ușor ondulat, altitudinea sa fiind în jur de 100 m de-a lungul văii Carasu, partea cea mai joasă, ce corespunde Podișului Medgidiei. Înspre sud, înălțimile cresc ușor, în Podișul Oltinei (204 m) și în Podișul Negru Vodă (194 m).

Zona litorală are un țărm jos în partea nordică, unde apar lagune și limanuri maritime, și un țărm înalt, cu faleză, în partea sudică.

La vărsarea Dunării în Marea Neagră s-a format *Delta Dunării*, suprafața acesteia fiind de aproximativ 580.000 ha. În rezervația Biosferei Delta Dunării se disting patru diviziuni geomorfologice: delta fluvială, delta fluvio-maritimă, Lunca Dunării și complexul la gunar Razim-Sinoe. Delta fluvială este compusă din rețeaua de canale dintre cele trei brațe (Sulina, Sf. Gheorghe și Chilia. Delta maritimă este caracterizată prin grindurile maritime, respectiv depozitele de aluviuni și nisip lăsate de apa dulce a fluviului la contactul cu marea. Cele mai importante grinduri sunt : Chilia, Stipoc, Letea, Caraorman, Crasnicol. La gura brațului Sf. Gheorghe se află Insula Sacalin, a cărei formă se schimbă mereu

sub acțiunea apelor mării. Grindurile Letea și Caraorman au un relief surprizător de variat, unde dune prelungi alternează cu fâșii de vegetație lemnoasă – așa numitele hașmacuri – sau păduri cu vegetație luxuriantă.

În Județul Constanța evoluția îndelungată paleogeografică și acțiunea diferențiată a factorilor subterani modelatori au dus la formarea unor unități de relief caracterizate prin structura de podiș cu altitudine redusă; în cea mai mare parte a teritoriului predomină valorile sub 200 m., diferențele altitudinale între părțile componente fiind reduse.

Ca principale unități naturale se disting:

- Podișul – care cuprinde aproape întreg teritoriul este constituit din calcare mezozoice așezate pe marne și calcare terțiare acoperite cu o mantă de loess (Pod. Casimcei, Dobrogei de Sud, Medgidiei, Cobadin, Negru Vodă);
- câmpia – din punct de vedere geografic, înaltă, ușor vălurită, cu aspect de poduri pe care se practică culturile de câmp – în special cele cerealiere, se evidențiază în zona centrală.

Partea sudică – corespunzătoare Podișului Litoralului – este delimitată spre vest de altitudinile cuprinse între 85-100 m, unde se face trecerea spre podișul Dobrogei de Sud (Medgidiei și Topraisarului). Lățimea acestui sector este cuprinsă între 10 și 12 km.

Zona litorală este marcată de mai multe trepte:

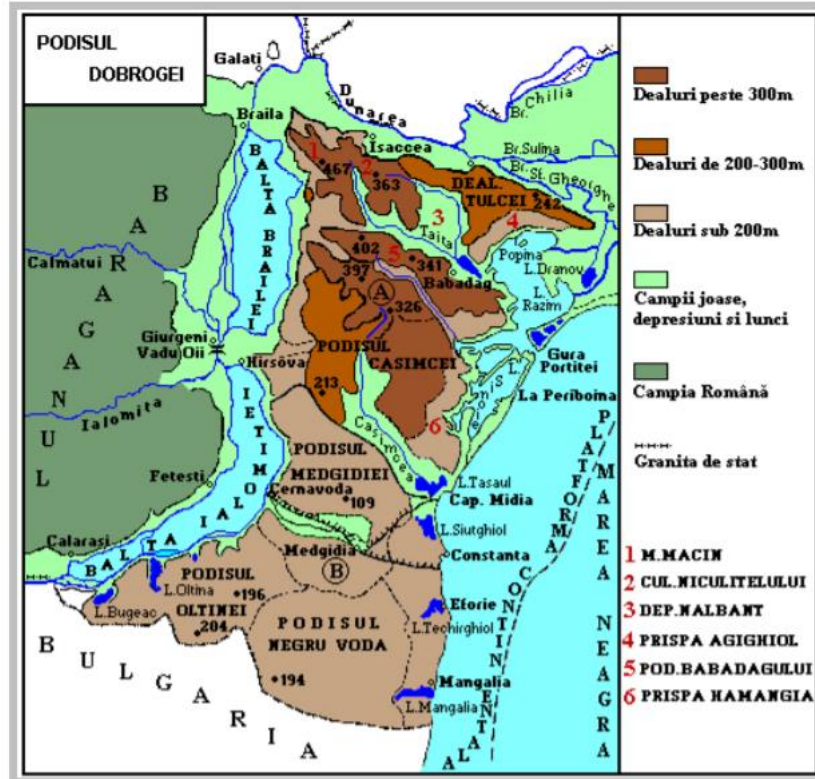
- 5-15 m, de-a lungul țărmului;

- 20-30 m, cu o mare continuitate, pătrunzând mult în interior, formând o treaptă distinctă în jurul limanelor și lagunelor;
- 35-45 m, cu o mare continuitate, constituind o treaptă mai lat decât celelalte înconjurând limanele și lagunele maritime;
- 50-65 m, cea mai dezvoltată treaptă cu lățimi cuprinse între 500 m și 4-5 km;
- 70-85 m, cea mai înaltă treaptă situată la contactul cu podișurile interioare.

Aceste 5 trepte sculptate în depozite sarmatiene sunt acoperite de depozite de loess. De remarcat că pe suprafața județului relieful de platformă este fragmentat de numeroase văi cu orientări diferite. Dintre cele mai importante văi amintim Casimcea, Saraturi, Nuntasi, Topolog-Saraiu, Chichirgeaua s.a. În Valea Casimcea, între localitățile Cheia-Târgușor-Gura Dobrogei au fost descoperite 15 peșteri cu mare importanță arheologică și paleontologică: Peștera Mireasa, Peștera de la Ghilingic, Peștera Babei, Peștera La Adam, Peștera Liliacilor etc.

În ceea ce privește relieful **Comunei Ghindărești**, predomină lunca și podișul, iar pe malul Dunării se află Canaralele, zone naturale protejate (văi largi și adânci, specifice reliefului din sudul Dobrogei). La hotarele comunei se ridică dealurile Muslu (123 m.) la N.-E., Erchessec (189 m.) la S.-E. și Olacul (124 m).

Comuna Ghindărești, Județul Constanța
Strategia de Dezvoltare Economico-Socială Durabilă 2021-2027



Harta reliefului Dobrogei

(Sursa: <http://www.profudegeogra.eu/wp-content/uploads/2011/10/Podisul-Dobrogei1.gif>)

Din punct de vedere pedo-geologic predomină depozitele de loess, calcarele jurasice așezate peste șisturi verzi. Se pot găsi fosile jurasice în sedimentele calcaroase. Asocierea solurilor cernoziomice cu solurile mai puțin evoluat a favorizat o structură a fondului funciar format din terenuri predominant agricole (peste 70%).

Clima

Clima Regiunii Sud-Est se înscrie în caracteristicile generale ale climatului temperat continental moderat de tranziție, cu o serie de particularități locale, date de anumiți factori (relief, Marea Neagră, Dunărea).

Temperaturile medii anuale variază destul de mult, în special datorită reliefului. Astfel, dacă în Lunca Dunării, sudul Dobrogei, zona litorală și Delta Dunării media multianuală depășește 11°C (11,2°C Mangalia și Murfatlar), în Câmpia Română aceasta are valori cuprinse între 10-11°C, scade în zona Subcarpatică, având valori cuprinse între 6 și 10°C (7,5°C stația Bisoca). În zona montană temperatura medie ajunge la valori cuprinse între 0 și 6°C (2,2°C stația Penteleu), iar pe culmile cele mai înalte chiar sub 0°C.

Temperatura medie a lunii ianuarie are, în general valori negative, între 0 și -6°C (în unele zone chiar sub aceste valori), excepție făcând o mică porțiune în zona Mangalia, unde temperatura medie a lunii ianuarie este pozitivă (între 0 și 1°C).

Temperatura medie a lunii iulie are, în general valori cuprinse între 20 și 23°C, în zona decâmpie (chiar ușor mai ridicate în Lunca Dunării), coborând în zonele deluroase la valori între 16 și 20°C, și între 8 și 16°C în zona montană. Maxima absolută coincide cu maxima absolută pe țară, fiind de 44,5°C, înregistrată pe data de 10.08.1951, la Ion Sion, în județul Brăila. Vânturile predominante sunt din sectorul estic și nordic, în principal crivățul, în timpul iernii.

Apar și vânturi cu caracter local, de exemplu brizele marine pe litoral și brizele montane, în zona Carpaților Curburii. Cantitatea de precipitații este influențată, în primul rând de altitudine, dar și de influențele climatice continentale din est. Astfel, în zona sudică a Dobrogei, pe litoral și în Delta Dunării cantitatea de precipitații este sub 400mm/an (Sulina 358mm/an - cea mai mică valoare medie din România). În Câmpia Română și mare parte din Podișul Dobrogei valorile se situează între 400și 500 mm/an, crescând în zonele subcarpatice până la 700-800 mm/an și peste 1000 mm/an în zona montană.

Bioclimatul marin este rezultatul interferenței dintre climatul de stepă și influența pontică, cu temperaturi medii anuale mult mai moderate față de regiunile înconjurătoare, oscilații diurne și anuale mai atenuate, ploi rare și de scurtă durată.

Verile sunt în general lipsite de canicula uscată, dar însoțite de vânturi puternice și umede ce bat predominant dinspre mare. Litoralul este caracterizat prin temperaturi moderate, cu ierni blânde(temperaturi medii de -2°C), și veri secetoase (temperaturi medii de 22,4°C la Constanța și 22,8°C la Mangalia). Precipitațiile sunt puține, ca urmare plajele sunt preponderent uscate. În medie, litoralul beneficiază de 25 de zile însorite pe lună și 10 -11 ore de soare/zi. Toate aceste caracteristici favorizează băile de soare.

Din punct de vedere climatic, Podișul Dobrogei se încadrează în climatul de dealuri joase, cu influențe stepice în sud. Temperatura medie anuală este de 10-11°C. În luna ianuarie, valorile medii ale temperaturii aerului sunt cuprinse

între -2°C în Munții Măcinului, Podișul Babadagului și Podișul Casimcei și -1°C în regiunea Delta Dunării. În lunile de vară, valorile medii sunt de 21-22°C.

Precipitațiile au valori de 400-500 mm/an, fiind mai reduse în partea de sud. Vânturile dominante sunt cele din nord, la care se adaugă vara, vânturile din sectorul sudic. Evoluția anuală a valorilor temperaturii este favorabilă practicării turismului în Dobrogea.

Temperatura aerului și precipitațiile atmosferice înregistrate la principalele stații meteorologice, în anul 2011

Stație meteorologică	Minimă absolută (grade Celsius)	Maxima absolută (grade Celsius)	Cantitatea anuală de precipitații (mm)
Buzău	-20,9	35,3	437
Constanța	-10,4	33,9	307
Galați	-16,2	36	424

Clima județului Constanța evoluează pe fondul general al climatului temperat continental, prezentând anumite particularități legate de poziția geografică și de componentele fizico-geografice ale teritoriului.

Existența Mării Negre și a fluviului Dunărea, cu o permanentă evaporare a apei, asigură umiditatea aerului și totodată provoacă reglarea încălzirii acestuia.

Temperaturile medii anuale se înscriu cu valori superioare mediei pe țară - 11,2⁰C la Mangalia și 11,2⁰C la Murfatlar) – iar în jumătatea central- nordică a teritoriului valorile greu scad sub 10⁰C.

Temperaturile minime absolute înregistrate în județul Constanța au fost de -25⁰C la Constanța la 10 februarie 1929, -33,1⁰C la Basarabi (Murfatlar) la 25 ianuarie 1954 și -25,2⁰C la Mangalia la 25 ianuarie 1942.

Temperaturile maxime absolute înregistrate au fost de +43⁰C la Cernavodă la 31 iulie 1985, +41⁰C la Basarabi la 20 august 1945, +38,5⁰C la Constanța la 10 august 1927 și +36⁰C la Mangalia la 25 mai 1950.

Precipitațiile prezintă valori anuale cuprinse între 378,8 mm la Mangalia, 469,7 mm la Oltina și 451 mm la Mihail Kogălniceanu, situând județul Constanța între regiunile cele mai aride ale țării.

Vânturile sunt determinate de circulația general atmosferică și condițiile geografice locale. Caracteristice zonei sunt brizele de zi și de noapte.

Comuna Ghindărești face parte din zona cu climă continental temperată. Temperatura medie anuală este de 11,3 grade Celsius, iar temperatura medie absolută înregistrată este de 25 grade Celsius. Media precipitațiilor anuală este de sub 400 mm/mp.

Clima **Comunei Ghindărești** este specifică zonei Dobrogea, cu veri foarte călduroase și ierni friguroase.

Rețeaua Hidrografică

Dat fiind că folosirea surselor subterane este mai puțin costisitoare și sunt teoretic de calitate mai bună, acestea sunt rezervate în majoritatea cazurilor pentru alimentări cu apă potabilă, iar cele de suprafață pentru cerințele industriale, care de regulă sunt mai mari decât cele menajere, pentru irigații, piscicultură și alte folosințe. Principalele cursuri de apă care străbat regiunea sunt: Dunărea, Siretul, Prutul, Bârladul, Buzăul, Călmățuiul, Troțușul, Putna, Râmnicu Sărat.

Dunărea și Marea Neagră constituie ecosisteme distincte care, pe teritoriul României, au o importanță economică și ecologică aparte. Dunărea este sursă de apă pentru diverse folosințe și sursă de hrană (faună piscicolă). În același timp, datorită unor caracteristici naturale excepționale (volumul de apă al fluviului) are influență și asupra celorlalte elemente naturale, precum și asupra navigației. Astfel, o bună parte din exporturile și importurile țărilor central-europene, fără acces la mare sau cu acces la alte mări, folosesc în prezent calea navigabilă a Dunării și a Mării Negre. Navigația fluvială se practică în cea mai mare parte pe Dunăre. Canalul Dunăre - Marea Neagră (construit în perioada 1975-1984), care leagă Dunărea (la sud de orașul Cernavodă) cu Marea Neagră (la Agigea, la sud de Constanța) și scurtează drumul spre Constanța cu aproape 400 km.

Canalul are o lungime de 64,4 km, fiind al 3-lea din lume ca lungime, după Suez (192 km) și Panama (77 km), având de-a lungul lui 3 porturi (Cernavodă, Medgidia, Basarabi) și 2 ecluze (Cernavodă și Agigea). Canalul secundar, cu

Comuna Ghindărești, Județul Constanța
Strategia de Dezvoltare Economico-Socială Durabilă 2021-2027

bifurcație spre nord, Poarta Albă – Midia Năvodari, are o lungime de 31,2 km, având de-a lungul lui 2 porturi (Ovidiu și Luminița) și 2 ecluze (Ovidiu și Midia). Cele 4 ecluze duble au lungimea de 310 m, permițând atât tranzitarea convoaielor de barje cât și a navelor de capacitate cu pescaj maxim de 5,5 m. Marea Neagră are o importanță majoră pentru Europa, împreună cu Dunărea, constituind o cale de transport internațional pentru zece țări europene, dintre care cinci: Austria, Slovacia, Ungaria, Serbia, Moldova (fără ieșire la mare) au, pe ruta Dunăre - Marea Neagră, acces la oceanul planetar. La nivelul Regiunii S

- E există următoarele lacuri importante:

Tipul lacului	Numele lacului	Județul	Suprafața (ha)
Lacuri în crovuri	Ianca	Brăila	322
	Movila Miresei	Brăila	180
	Lacul Sărat	Brăila	39
Limane fluviale	Oltina	Vrancea	4,7
	Balta Albă	Constanța	2509
	Jirlău	Buzău, Brăila	1012
	Amara	Buzău	890
	Hazarlic	Constanța	600
Limane fluvio-maritime	Taşaul	Constanța	168
	Techirghiol	Constanța	2335
	Mangalia	Constanța	1161
	Tătlăgeac	Constanța	261

Comuna Ghindărești, Județul Constanța
Strategia de Dezvoltare Economico-Socială Durabilă 2021-2027

Lagune marine	Razelm	Tulcea	178
	Sinoe	Constanța	41500
	Zmeica	Tulcea	17150
	Siutghiol	Constanța	5460
Lacuri de luncă	Brateș	Galați	1900
	Lacul Rotund	Tulcea	2400
Lacuri din Deltă	Dranov	Tulcea	219
	Lacul Roșu	Tulcea	2170
	Gorgova	Tulcea	1445
	Lumina	Tulcea	1377,5
	Merhei	Tulcea	1367,5
	Futuna	Tulcea	977,5
	Matiaș	Tulcea	652,5
Lacuri antropice	Siriu	Buzău	36

În interior, județul Constanța, este deficitar în privința apelor curgătoare (cele mai multe având debite mici și oscilante), pe margini are numeroase lacuri-limane fluviatile și fluvio-maritime.

O nota caracteristică a rețelei hidrografice de pe teritoriul județului este densitatea foarte scăzută a acesteia, de 0,1 km/km², reprezentând cea mai redusă valoare de pe întreg teritoriul țării.

Apele sunt reprezentate de râuri (Topolog, Chichirgeaua, Carasu), pârauri(Casimcea, Topolog, Crucea, Nuntasi), lacuri(Buceag, Oltina, Baci, Tasaul, Corbu, Siutghiol-Mamaia, Agigea, Tabacarie, Techirghiol), limanuri s.a.

Nu putem vorbi de hidrografia județului Constanța fără să amintim principalele caracteristici ale celor 2 componente principale ale hidrografiei dobrogene – fluviul Dunărea și Marea Neagră.

Fluviul Dunărea și Canalul Dunăre-Marea Neagră realizat parțial pe traseul văii Carasu, are o lungime de 64 km, între Cernavodă și Agigea, are o adâncime medie de 7,5 m și este prevăzut cu două ecluze (la Cernavodă și la Agigea).

Marea Neagră mărginește județul spre est, cu suprafața de 462535 km²(împreună cu Marea Azov), este o mare de tip continental deschisă. Are țărmurile crestate, cu golfuri larg deschise, cu puține peninsule (Crimeea) și insule (ins. Șerpilor).

Salinitatea apei mării oscilează între 17% pe litoralul românesc, 18% în largul mării și 22% la mari adâncimi. Temperatura medie anuală a apelor Mării Negre în zona litoralului românesc este de 12,7°C. La Constanța s-au înregistrat cele mai ridicate temperaturi ale mării de 22,4°C, iar cele mai scăzute temperaturi s-au înregistrat în luna februarie(2,9°C)

Flora și fauna se dezvoltă numai în stratul superior (până la 180 m adâncime). Se întâlnesc forme proprii ca familia sturionilor, formele mediteraneene – scrumbia albastră, iar la gurile de vărsare ale fluviilor forme de apă dulce (gingirica). Frecvent pot fi întâlnite forme interesante cum sunt calul

de mare , pisica de mare , unele specii de delfin (porcul de mare) , un mic rechin (cainele de mare) și mai rar foca din Marea Neagră. Flora este alcătuită din alge verzi, roșii și brune și se dezvoltă până la adâncimea de 75-80 m până unde pătrunde lumina soarelui.

Rețeaua hidrografică din zona **comunei Ghindărești** este formată din brațul Dunărea Veche la vest, cursul de apă Chichirgeaua (cu afluenții Mandai și Crișan), tributar direct brațului Dunărea Veche care curge prin sud-estul comunei. Acesta din urmă are o lungime de 17 km, izvorăște de la o altitudine de 100 m, cea a gurii de vărsare fiind de 6 m. Suprafața bazinului hidrografic teritorial este de 148 kmp. În zonă se mai regăsesc izvoare hipotermale, sulfuroase care provin din calcarele jurasice de la Capidava (22°C), Ghindărești (21°C), Topalu (26°C) și Hârșova (23°C). Văile cele mai înalte și abrupte sunt: Caimacl-Dere la N, pe hotar și Dalașma-Culac la E și S.-E de pârâul Chichirgeaua.

Vegetația

Pe teritoriul Regiunii Sud-Est se reunesc nu mai puțin de patru regiuni biogeografice: zona alpină, zona continentală, zona stepică și zona pontică. Din punct de vedere floristic, au fost determinate peste 150 de asociații vegetale, iar în zona montană și colinară se remarcă prezența a numeroase specii endemice dintre care menționăm: *Aconitum moldavicum*, *Campanula carpatica*, *Cardamine glanduligera*, *Chrysanthemum rotundifolium*, *Dianthus kitaibelii*

ssp. *spiculifolius*, *D. tenuifolius*, *Hepatica transsilvanica*, *Poa nemoralis* ssp. *rehmanni*, *Ranunculus carpaticus*, *Sesleria heufleriana*, *Symphytum cordatum*, *Thymus comosus*, precum și specii monumente ale naturii: *Taxus bacata*, *Leontopodium alpinum*, *Cypripedium calceolus*, *Trollius europaeus*, iar în zona de câmpie - *Fritillaria meleagris* (identificată în cursul anului 2000) etc.

Fitogenetic, teritoriul aparține următoarelor două regiuni floristice: - Regiunea floristică eurosiberiană .Este caracterizată prin următoarele specii: *Anthriscus caucalis*, *Cyperus michelianus*, *Euphorbia peplis*, *Hieracium virosum*, *Prunus mahaleb*, *Radiola linoides*, *Ranunculus circinatus*, *Rumex thyrsoiflorus*, *Solanum luteum*, *Zygophyllum fabago* ș.a. - Regiunea floristică irano – turaniană Se caracterizează prin speciile: *Adonis vogensis*, *Alyssum linifolium*, *Astragalus contortuplicatus*, *A. varius*, *Centaurea diffusa*, *Cyperus pannonicus*, *Dianthus leptopetalus*, *Gypsophila paniculata*, *Lactuca tatarica*, *Lepidium cartilagineum* ssp.*crassifolium*, *Secale silvestre* ș.a.

Principalele formații forestiere din Regiunea Sud-Est sunt: pădurile de molid, de brad, amestecurile de fag cu rășinoase, făgetele, pădurile de gorun și fag. Este interesant de menționat existența unor varietăți mai deosebite de arbori cum ar fi stejarul brumăriu și stejarul pufos. Alte specii de arbori care cresc în regiune sunt salcâmul, aninul, plopul indigen și salcia. Cel mai ridicat grad de naturalitate este asigurat în arboretele forestiere, pluriene, de tip natural fundamental din zona montană și colinară, unde daunele produse de factorii meteo-climatici și biologici sunt ne semnificative (rupturi și doborâturi de vânt și zăpadă, secetă, boli și dăunători), spre deosebire de arboretele artificiale

echiene și scoase în afara habitatelor naturale ca, de exemplu pinul cultivat la câmpie (în cursul anului 2001 s-au resimțit efectele secetei).

Vegetația de pe teritoriul **Comunei Ghindărești** este specifică luncii Dunării.

Fauna

În regiunea Sud Est fauna aparține biotopului stepei și silvostepii precum și biotopului luncilor și bălților. Fauna spontană este reprezentată, atât prin animale sedentare, cât și migratoare. În zona moștenă se întâlnește cerbul, care uneori coboară până în zona depresionară.

Elementele faunistice care populează zona silvostepii sunt adaptate agrobiocenozelor și putem aminti: popândăul, hârciogul, dihorul de stepă, iar dintre păsări: rațe, gâște, grauri, ciori, dropii. Fauna care populează luncile și bălțile se compune din: vulpe, vidră câinele Enot, bizamul, dihorul, bursucul, iar dintre păsări: rața, gâsca, pescărușul, sitarul, lișița.

Păsările sunt reprezentate de: pelican, lebădă, rața și gâsca sălbatică, egreta, cormoranul, pescărușul. Ele se concentrează mai ales în zona pădurilor de amestec, în bălți și în zonele mlăștinoase.

Peștii se găsesc într-o foarte mare varietate: crapul, știuca, șalăul, scrumbia, sturionii (morunul, nisetrul, păstruga, cega) calcanul, plătica, bătca, văduvița, carasul argintiu, babușca, roșioara, bibanul, ghiborțul, răspărul,

bibanul soare, avatul, obletele, scobarul, sângerul, novacul, carasul, guvidia mică; iar dintre amfibieni: broasca mică, broasca de lac, brotăcelul.

Nevertebratele sunt reprezentate de unele specii de insecte de interes comunitar, ca de ex. croitorul (*Cerambyx cardo*), rădașca (*Lucanus cervus*), pustnicul (*Osmoderma eremita*), etc.

Amfibienii importanți la nivel național sunt diferitele specii de broasca râioasă (*Bufo bufo*), iar ca reptile de interes comunitar există broasca țestoasă dobrogeană (*Testudo graeca*), gușterul vârgat (*Lacerta trilineata*), gușterul (*Lacerta viridis*), etc.

Fauna **Comunei Ghindărești** este specifică zonelor limitrofe fluviului Dunărea. Conform listei siturilor protejate Natura 2000 păsările sunt specii predominante (rațe, gâște, răpitori), urmate de pești.

La limita vestică a comunei se află **Situl Natura 2000, ROSCI0022 „Canaralele Dunării”** care se suprapune cu **situl „Canaralele de la Hârșova” ROSPA0017**.

Situl *„Canaralele de la Hârșova” ROSPA0017* găzduiește efective importante ale unor specii protejate de păsări. Aria naturală protejată "Canaralele de la Hârșova" (monument al naturii) a fost declarată inițial arie protejată prin DCPJ 425/1970, ulterior prin Legea 5/2000 și prin HG nr. 1284/2007 privind declararea ariilor de protecție specială avifaunistică, ca parte integrantă a rețelei ecologice Natura 2000 în România.

II.4. Informații privind populația, piața muncii, condiții de locuit

Demografia studiază fenomene și procese cu privire la numărul, repartitia geografică, structura, densitatea, mișcarea populației umane și compoziția ei pe grupe de vârstă.



Acestea se studiază cu ajutorul metodelor cantitative. Situația demografică a României în ultimii ani arată o scădere a populației ca urmare a sporului natural negativ. În țara noastră, principalul grup etnic îl formează românii, aceștia reprezentând 88.9% din totalul populației, conform recensământului realizat în anul 2011.

După români, următoarea comunitate etnică importantă este cea a maghiarilor, care reprezintă 6.5% din populație. În ceea ce privește religia, cea mai mare parte a populației României se declară de religie ortodoxă. De asemenea, importante comunități religioase ce aparțin altor religii decât ortodoxia sunt reprezentate de romano-catolici, protestanți, penticostali și greco-catolici.

Astfel, populația creștină din România reprezintă 99.3% din totalul populației țării.

Cunoașterea *structurii populației pe vârste* are o importanță deosebită deoarece vârsta reprezintă una dintre caracteristicile demografice fundamentale care impune fiecărei persoane un anumit rol în activitatea socială. Structura pe vârste a populației poartă amprenta caracteristică a unui proces de *îmbătrânire demografică*, datorat în principal scăderii natalității, care a determinat reducerea absolută și relativă a populației tinere (0-14 ani). În paralel, creșterea speranței de viață a determinat creșterea numărului și ponderii populației vârstnice (de 65 ani și peste).

Populația Regiunii Sud-Est era la data de 1 iulie 2011 de 2.794.337 persoane ceea ce reprezintă 13,09% din populația României. În perioada 1992-2011, populația regiunii a înregistrat o scădere continuă, tendința păstrându-se în continuare. Dacă în perioada 1992-1999, județele Constanța și Galați au cunoscut creșteri ne semnificative de populație (0,4% - Constanța și 0,49% Galați), per total fiecare județ al regiunii a înregistrat scăderi ale populației în

Comuna Ghindărești, Județul Constanța
Strategia de Dezvoltare Economico-Socială Durabilă 2021-2027

perioada 1992-2011. Totuși, în perioada 2009-2011 se atestă o foarte ușoară creștere a populației în județul Constanța.

Distribuția pe sexe a populației Regiunii Sud-Est este în concordanță cu distribuția la nivelul țării, dar și la nivelul Uniunii Europene, unde se înregistrează o pondere ușor mai crescută a femeilor în totalul populației. Dacă la nivelul României diferența procentuală între sexe este de 2,67% în favoarea femeilor, la nivelul Regiunii Sud-Est diferența este de 2,26%, maximul înregistrându-se în județul Constanța (2,96%) și minimumul în județul Tulcea (0,70%).

	RO	Regiuni ale României % din totalul populației regiunii			Județe ale Regiunii SE % din totalul populației județului					
		B Ilfov	Nord Est	Sud Est	Brăila	Buzău	Constanța	Galați	Tulcea	Vrancea
Feminin	51,33	53,09	50,60	51,13	51,46	51,25	51,48	50,82	50,35	51,01
Masculin	48,67	46,91	49,40	48,87	48,54	48,75	48,52	49,18	49,65	48,99

Populația pe sexe în România, regiunile României și județele Regiunii Sud-Est în 2011

Din punct de vedere al distribuției pe medii rezidențiale se constată că la nivelul Regiunii Sud- Est ponderile populației urbane sunt identice cu valorile naționale (55,1%), dar mult mai mici decât în cazul Uniunii Europene (cca 74%). Totuși județele regiunii prezintă diferențe majore, județele Constanța, Brăila și Galați având populație rezidentă preponderent în mediul urban, iar

județele Tulcea, Buzău și Vrancea având populație rezidentă preponderent în mediul rural.

Județul Constanța se distinge cu o pondere de 69,7% a populației urbane, pondere comparabilă cu media Uniunii Europene, iar în județul Vrancea se constată o pondere a populației urbane mult sub media țării sau a regiunii, respectiv de 37,6%.

În ceea ce privește dinamica populației pe medii în perioada 1992-2011 se observă o scădere a ponderii populației din mediul urban la nivelul întregii regiuni, de la 56,87% în 1992 la 55,0% în 2011. Tendința este observabilă în special în județele Brăila, Constanța, Galați și Vrancea.

% populație urbană din total	1992	2000	2011
Regiunea Sud Est	56,87 %	56,79 %	55 %
Județul Brăila	65,97 %	66,35 %	64,9 %
Județul Buzău	40,52 %	41,08 %	41 %
Județul Constanța	73,65 %	72,61 %	69,4 %
Județul Galați	59,63 %	59,83 %	56,2 %
Județul Tulcea	48,89 %	48,6 %	49,3 %
Județul Vrancea	38,68 %	37,94 %	37,7 %

Dinamica populației urbane în Regiunea Sud-Est în perioada 1992-2011

Comuna Ghindărești, Județul Constanța
Strategia de Dezvoltare Economico-Socială Durabilă 2021-2027

Piramida vârstelor reflectă cel mai fidel cronica generațiilor, evidențiind disproporțiile în structura populației, pe vârste și sexe.

2011	Total	0-14 ani	15-24 ani	25-34 ani	35-44 ani	45-54 ani	55-64 ani	65 ani și peste
România	21.354.396	3.213.339	2.817.377	3.354.614	3.516.544	2.582.403	2.675.108	3.195.011
Regiunea Sud Est	2.794.337	414.227	366.111	431.909	465.192	341.406	359.365	416.127
Județul Brăila	355.173	47.715	45.410.	51.571	60.640	43.556	46.925	59.356
Județul Buzău	477.215	70.137	58.764	66.861	77.053	57.750	60.379	86.271
Județul Constanța	724.276	110.526	95.119	119.625	120.353	91.063	96.711	90.879
Județul Galați	604.627	89.608	82.070	97.331	104.149	71.729	76.333	83.407
Județul Tulcea	244.103	36.184	32.343	37.300	4.465	31.747	32.742	33.322
Județul Vrancea	388.943	60.057	52.405	59.221	62.532	45.561	46.275	62.892

Structura populației pe grupe de vârstă pe județe și regiune în 2011, nr. De locuitori

Comuna Ghindărești, Județul Constanța
Strategia de Dezvoltare Economico-Socială Durabilă 2021-2027

Analizând structura populației Regiunii Sud-Est pe grupe de vârstă în comparație cu cea de la nivelul României (2011) se observă că distribuția acesteia este în concordantă cu distribuția pe vârste la nivel național. Cu toate acestea, structura populației pe județele din cadrul regiunii relevă o serie de diferențe majore între acestea. Spre exemplu, pentru grupa de vârstă 0-14 ani există o diferență de 2,01 puncte procentuale între județele Brăila și Vrancea, iar pentru grupa 15-24 de ani diferența este de 1,26 procente între județele Buzău și Galați. Județele cu cel mai mare procentaj de tineri sunt Galați și Constanța, iar la polul opus se află județele Buzău, Brăila și Vrancea, unde procentul de persoane cu vârste peste 65 de ani depășește media regională.

2011	0-14 ani	15-24 ani	25-34 ani	35-44 ani	45-54 ani	55-64 ani	65 ani și peste
România	15,05 %	13,19 %	15,71 %	16,47 %	12,09 %	12,53 %	14,96 %
Regiunea Sud Est	14,82 %	13,10 %	15,46 %	16,65 %	12,22 %	12,86 %	14,89 %
Județul Brăila	13,43 %	12,79 %	14,52 %	17,07 %	12,26 %	13,21 %	16,71 %
Județul Buzău	14,70 %	12,31 %	14,01 %	16,15 %	12,10 %	12,65 %	18,08 %

Comuna Ghindărești, Județul Constanța
Strategia de Dezvoltare Economico-Socială Durabilă 2021-2027

Județul Constanța	15,26 %	13,13 %	16,52 %	16,62 %	12,57 %	13,35 %	12,55 %
Județul Galați	14,82 %	13,57 %	16,10 %	17,23 %	11,86 %	12,62 %	13,79 %
Județul Tulcea	14,82 %	13,25 %	15,28 %	16,58 %	13,01 %	13,41 %	13,65 %
Județul Vrancea	15,44 %	13,47 %	15,23 %	16,08 %	11,71 %	11,90 %	16,17 %

*Structura populației pe grupe de vârstă pe județe, regiune și țară în 2011-
procentaj din total*

Analiza structurii populației Regiunii Sud Est în perioada 2001-2011 relevă o tendință de îmbătrânire a populației prin scăderea ponderii grupelor de vârstă sub 35 de ani și creșterea ponderii grupelor de vârstă peste 35 de ani. Această tendință se regăsește pe tot intervalului studiat.

În ceea ce privește evoluția numărului de locuitori pe grupe de vârstă în perioada 2001-2011 se remarcă scăderea masivă a populației tinere și creșterea numărului de persoane cu vârste de peste 35 de ani, această tendință fiind mai accentuată o dată cu creșterea vârstei.

În perioada 2012-2018 populația rezidentă a României a scăzut continuu atât în mediul urban, cât și în cel rural. În perioada 2012-2018, în mediul urban populația rezidentă a scăzut cu 344,4 mii persoane (-3,2%), iar în mediul rural cu 243,7 mii persoane (-2,6%). Această scădere a fost cauzată de evoluția

negativă a sporului natural (numărul deceselor fiind mai mare decât numărul născuților vii) și migrației nete negative.

În anul 2018, atât în mediul urban, cât și în mediul rural, sporul natural a rămas negativ (-21,0 mii persoane în mediul urban și -54,3 mii persoane în mediul rural) având valori apropiate de cele înregistrate în anul 2012 (-20,2 mii persoane în mediul urban și -52,8 mii persoane în mediul rural). Tot în aceeași perioadă, în mediul urban, sporul migratoriu extern a cunoscut o creștere foarte mare de la -0,6 mii persoane în anul 2012 la -22,2 mii persoane în anul 2018. Și în mediul rural s-a înregistrat o creștere notabilă a sporului migratoriu extern de la -2,3 mii persoane (în anul 2012) la -35,4 mii persoane (în anul 2018). În perioada 2012-2018 populația rezidentă a suferit modificări notabile și la nivelul grupelor de vârstă. Astfel, în mediul urban, scăderi ale populației rezidente au fost observate în special la populația rezidentă de vârstă activă, cele mai mari fiind la grupele de vârstă 20-24 ani (-274,4 mii persoane), 55-59 ani (-208,3 mii persoane), 25-29 ani (-118,1 mii persoane) și 40-44 ani (-108,1 mii persoane). În aceeași perioadă, populația rezidentă tânără (0-14 ani) a înregistrat creșteri la toate cele trei grupe de vârstă, cea mai mare creștere fiind la tinerii de 10-14 ani (+21,6 mii persoane).

De asemenea, la segmentul populației rezidente vârstnice (65 de ani și peste) s-au înregistrat creșteri la toate grupele de vârstă cu excepția grupelor de 70-74 ani și 75-79 ani, unde populația rezidentă a scăzut cu -0,9 mii persoane, respectiv -7,5 mii persoane. Cea mai mare creștere a populației din segmentul de 65 ani și peste s-a înregistrat la grupa de vârstă 65-69 ani (+223,0 mii persoane).

În mediul rural, în perioada 2012-2018, populația rezidentă a înregistrat scăderi mari pentru segmentul populației tinere, în vârstă de 5-9 ani de -61,9 mii persoane, pentru grupa de vârstă 10-14 ani de -50,5 mii persoane și pentru grupa de vârstă 0-4 ani de -44,7 mii persoane. La populația rezidentă de vârstă activă creșteri ale populației rezidente au fost observate la grupele de vârstă 15-19 ani, 45-49 ani și 50-54 ani (+8,9 mii persoane, +236,6 mii persoane, respectiv +40,9 mii persoane), în rest, toate celelalte grupe de vârstă ale populației de 15-64 ani au avut scăderi ale populației rezidente.

Cele mai mari scăderi au fost întâlnite la grupele de vârstă 30-34 ani, 35-39 ani și 55-59 ani (de -75,3 mii persoane, -100,9 mii persoane, respectiv -91,4 mii persoane). Segmentul populației rezidente vârstnice (de 65 ani și peste) din mediul rural a crescut, în anul 2018 cu aproximativ 40,4 mii persoane, iar în mediul urban cu aproximativ 284,1 mii persoane. În aceeași perioadă, diferența dintre numărul persoanelor vârstnice care trăiesc în cele două medii de rezidență s-a redus de 4,2 ori. Vârsta medie a populației rezidente, între anii 2012 și 2018 a crescut cu 1,2 ani (în mediul urban creșterea a fost cu 1,5 ani, iar în mediul rural cu 1 an) confirmând încă o dată tendința de îmbătrânire a populației României.

Dacă în anul 2012 diferența dintre vârstele medii ale populației rezidente din urban și rural era de 0,7 ani (0,5 ani la masculin și 1,1 ani la feminin), în anul 2018 această diferență s-a redus semnificativ ajungând la 0,2 ani (0,2 ani la masculin și 0,4 ani la feminin). În anul 2018, la nivelul regiunilor de dezvoltare, în mediul urban cea mai mare vârstă medie a fost de 43 ani în regiunea Sud-Est

(41,4 ani masculin și 44,6 ani feminin), iar în mediul rural de 45,4 ani în regiunea Sud-Vest Oltenia (43,4 ani masculin și 47,3 ani feminin). La polul opus, cele mai mici vârste medii ale populației rezidente înregistrate în mediul urban au fost în regiunea Nord-Est 40,8 ani (39,2 ani masculin și 42,3 ani feminin) și pentru mediul rural în regiunea București-Ilfov 39,7 ani (38,2 ani masculin și 41,0 ani feminin).

La 1 ianuarie 2021 populația după domiciliu a fost de 760169 persoane, pentru județul Constanța. Populația urbană și cea de sex feminin sunt majoritare (67,9%, respectiv 51,6%). La 1 ianuarie 2021, populația după domiciliu din mediul urban a fost de 516291 persoane, în scădere ușoară față de 1 ianuarie 2020 (cu 0,9%). Populația din mediul rural este aproximativ la același nivel la 1 ianuarie 2021 față de 1 ianuarie 2020 (o creștere de doar 0,3%). Populația masculină la 1 ianuarie 2021 a fost de 367988 persoane, într-o scădere ușor mai accentuată decât cea observată la nivelul populației feminine (cu 0,63% față de 0,37%), față de aceeași perioadă a anului precedent.

Procesul de îmbătrânire demografică s-a accentuat, comparativ cu 1 ianuarie 2020, remarcându-se o creștere (de 0,6 puncte procentuale) a ponderii populației vârstnice (de 65 ani și peste), concomitent cu o scădere de 0,5 puncte procentuale a ponderii populației în vârstă de muncă (între 15 și 64 ani). Ponderea persoanelor tinere (0-14 ani) scade cu 0,1 puncte procentuale, la 1 ianuarie 2021 față de 1 ianuarie 2020. Indicele de îmbătrânire demografică a crescut de la 106,4 (la 1 ianuarie 2020) la 111,0 persoane vârstnice la 100 persoane tinere (la 1 ianuarie 2021).

Comuna Ghindărești, Județul Constanța
Strategia de Dezvoltare Economico-Socială Durabilă 2021-2027

La 1 ianuarie 2021 cea mai mare pondere în totalul populației o deținea grupa de vârstă 40-44 ani (8,8%). În rândul persoanelor de sex masculin, ponderea acestei grupe de vârstă a fost de 9,2%, iar în rândul persoanelor de sex feminin de 8,4%. Ponderea grupei de 0-4 ani a fost de 4,7%, mai mică decât cea a grupei de 5-9 ani (5,0%) și a celei de 10-14 ani (5,5%)

Potrivit datelor furnizate de INSSE, în **Comuna Ghindărești**, în anul 2020 erau 2648 de persoane, dintre care 1365 de sex masculin și 1283 de sex feminin.

	Total 2020	0-19 ani	20-44 ani	45-64 ani	Peste 65 ani
Populația	2648	479	1037	765	367

	2017	2018	2019	2020
Total	2701	2680	2673	2648
Masculin	1391	1387	1377	1365
Feminin	1310	1293	1296	1283

Conform datelor furnizate de INSSE, numărul născuților vii în anul 2020 este de 27 persoane, iar cel al decedaților de 33 persoane. O situație îngrijorătoare datorită sporului natural negativ.

Comuna Ghindărești, Județul Constanța
Strategia de Dezvoltare Economico-Socială Durabilă 2021-2027

	2017	2018	2019	2020
Nr. Nașteri	16	Nu există date	20	27
Nr. decese	40	Nu există date	31	33

	2017	2018	2019	2020
Nr. Căsătorii	11	13	12	12
Nr. Divorțuri	5	5	8	4

Mișcarea migratorie a populației



Mișcarea migratorie se manifestă la nivelul unei țări prin două componente, și anume mișcarea internă ce se desfășoară pe teritoriul acesteia, între regiunile sale, și migrația externă reprezentată de emigrarea locuitorilor țării respective către alte state.

În ceea ce privește migrația internă, se remarcă faptul că Regiunea Sud-Est prezintă o migrație negativă fiind a treia regiune sursă din cadrul României, după Regiunea Nord-Est și Sud-Vest Oltenia. La nivelul anului 2011, Regiunea Sud-Est a înregistrat un număr de 40.305 de persoane plecate și 37.538 de persoane sosite, regiunea pierzând astfel 2.767 locuitori în favoarea altor zone

ale României. Cea mai mare mobilitate la nivelul județelor componente s-a înregistrat în județele Constanța, Galați și Buzău, iar cea mai mică în județele Tulcea și Brăila. Singurul județ din Regiunea Sud-Est care a înregistrat migrație pozitivă în anul 2011 a fost Constanța (298 de persoane). Județele cu cele mai mari pierderi de locuitori au fost Tulcea (-705 persoane), Galați (-724 persoane) și Brăila (-743 persoane).

În privința mediilor de rezidență ale persoanelor care își schimbă domiciliul dintr-o regiune în alta, se remarcă faptul că în anul 2011 majoritatea zonelor urbane au pierdut locuitori în favoarea zonelor rurale, soldul în mediul urban fiind de -30.229 de persoane și în mediul rural de 30.229 de persoane, în întreaga țară. Dintre acestea, Regiunea Sud-Est a furnizat un sold negativ de 5.517 persoane în mediul urban și un sold pozitiv de 2.750 persoane în mediul rural.

Această tendință s-a manifestat în toate județele componente ale regiunii cu excepția județului Tulcea unde soldul a fost negativ atât în urban cât și în rural. În mediul urban au fost înregistrate cele mai mari scăderi de populație în județele Buzău, Constanța și Galați și cea mai mică scădere în județul Vrancea.

Comuna Ghindărești, Județul Constanța
Strategia de Dezvoltare Economico-Socială Durabilă 2021-2027

2011	Total			Urban			Rural		
	Plecați	Sosiți	Sold	Plecați	Sosiți	Sold	Plecați	Sosiți	Sold
Regiunea N-V	34.694	36.509	1.815	18.396	15.935	-2.461	16.298	20.574	4.276
Regiunea Centru	32.369	32.053	-316	19.587	15.754	-3.833	12.782	16.299	3.517
Regiunea N-E	53.859	50.466	-3.393	25.966	18.708	-7.258	27.893	31.758	3.865
Regiunea S	47.506	45.312	-2.194	22.089	15.588	-6.501	25.417	29.724	4.307
Regiunea Buc	51.701	59.478	7.777	49.813	52.609	2.796	1.888	6.869	4.981
Regiunea V -Oltenia	35.805	32.904	-2.901	17.972	13.299	-4.673	17.833	19.605	1.772
Regiunea Vest	28.387	30.366	1.979	18.340	15.558	-2.782	10.047	14.808	4.761
Regiunea S-E	40.305	37.538	-2.767	22.085	16.568	-5.517	18.220	20.970	2.750
Brăila	4.371	3.628	-743	2.599	1.603	-996	1.772	2.025	253
Buzău	7.249	6.622	-627	3.251	2.047	-1.204	3.998	4.575	577
Constanța	11.387	11.685	298	7.877	6.655	-1.222	3.510	5.030	1.520
Galați	7.881	7.157	-724	4.185	3.095	-1.090	3.696	4.062	366
Tulcea	3.714	3.009	-705	1.789	1.224	-565	1.925	1.785	-140
Vrancea	5.703	5.437	-266	2.384	1.944	-440	3.319	3.493	174

Deși nu există statistici clare privind numărul total de persoane care au părăsit teritoriul țării, România este o țară cu migrație negativă puternică. Potrivit Agenției Naționale pentru Ocuparea Forței de Muncă se vehiculează o cifră de aproximativ 2 milioane de români plecați legal în străinătate în scop de muncă. Acestea sunt persoane tinere: aproximativ 40% plecați în perioada 1996-2006 și aproximativ 50% cei plecați în anii de exod masiv 2002-2006.

Plecarea din țară reprezintă pentru mulți amânarea căsătoriei și a copiilor. La persoanele plecate legal în străinătate se adaugă un număr mare de emigranți ilegali care nu pot fi cuantificați, acesta fiind un fenomen pe care atât România, cât și țările de destinație încearcă să îl stăpânească.

La nivelul anului 2011, din Regiunea Sud-Est au emigrat un număr total de 1551 de persoane, reprezentând 8,47% din totalul emigranților români, ceea ce clasează Regiunea Sud-Est pe locul 6 în regiunile țării în funcție de cel mai mic număr de emigranți. Județele cu cea mai mare pondere în numărul emigranților de la nivel regional sunt Galați și Constanța, în timp ce județul Tulcea a înregistrat cel mai mic număr de emigranți, respectiv 102 de persoane.



*Emigrații pe regiuni de dezvoltare și județe componente ale Regiunii Sud Est în
2011*

	Nr. persoane	% din totalul național / regiune
Regiunea N-V	1.757	9,6
Regiunea Centru	1.921	10,49
Regiunea N-E	2.972	16,23
Regiunea S	1.107	6,05
Regiunea Buc	6.106	33,35
Regiunea V - Oltenia	759	4,15

Regiunea Vest	2.134	11,66
Regiunea S-E	1.551	8,47
Brăila	183	11,8
Buzău	157	10,12
Constanța	423	27,27
Galați	490	31,59
Tulcea	102	6,58
Vrancea	196	12,64

Principalele țări de destinație ale emigranților români sunt, potrivit Institutului Național de Statistică, Italia, Germania, Spania, dar și Statele Unite ale Americii sau Canada.

Densitatea României comparativ cu media Uniunii Europene relevă faptul că țara noastră are cu aproximativ 26,7 locuitori pe km² mai puțin decât media UE27, respectiv 89,9 locuitori/km² față de media europeană de 116,6 locuitori/km² (2010), existând însă diferențe foarte mari față de țări puternic populate ale UE precum Germania sau Italia, care au o densitate de peste 2 ori mai mare decât România. La nivel regional, România avea la nivelul anului 2010, o densitate mai mare decât Bulgaria (+20,8 loc./km²) și Grecia (+3,5 loc./km²), dar mai mică decât Ungaria(-17,4loc./km²). De asemenea, se constată pe parcursul intervalului studiat (2002-2010) o tendință descădere a densității populației în cazul celor două state vecine (Ungaria și Bulgaria) împărtășită și de România, în timp ce densitatea Greciei s-a majorat pe acest interval.



Regiunea Sud-Est reprezintă o zonă mai slab populată decât media României, această stare de fapt fiind relevată de analiza densității populației pe județe componente. Se observă păstrarea acestei tendințe în cadrul tuturor recensămintelor generale ale populației încă din anii 1930 (22-Dec-1930, 25-Jan-1948, 21-Febr-1956, 15-Mar-1966, 5-Jan-1992) până la analizele statistice anuale ulterioare, sfârșitul intervalului de studiu fiind 2011.

Inițial există o diferență de 13,8 procente între densitatea medie națională și densitatea medie din Regiunea Sud-Est, dar până în 2011 aceasta s-a diminuat la 3,4 puncte procentuale. Una dintre cauzele unei astfel de diferențe între densitatea la nivel național și densitatea în Regiunea Sud-Est este morfologia puțin favorabilă așezărilor omenești în unele zone ale regiunii. În acest sens, teritoriul regiunii este acoperit de ape și bălți în proporție de 13%, aici găsindu-se Delta Dunării, procentul fiind mult mai mare în județul Tulcea, unde atinge 41% din suprafața județului.

Analiza densității populației pe județe componente ale Regiunii Sud Est relevă existența unor diferențe notabile de densitate între acestea, cel mai slab

populat județ fiind Tulcea, cu o densitate de 48,1 loc./km² în 2011, iar cel mai populat județ fiind județul Galați cu o densitate de trei ori mai mare decât Tulcea, ajungând la 139,8 loc./km² în 2011. Tendința de creștere a densității populației până în 1992 și de scădere după această dată se întâlnește în fiecare județ component al Regiunii Sud-Est cu excepția județului Constanța.

La nivelul **Comunei Ghindărești** s-au înregistrat în 2020, 23 de sosiri și 6 stabiliri cu domiciliul în alte țări precum Italia, Spania, Germania, Anglia.

	2017	2018	2019	2020
Plecări cu domiciliul	11	12	13	6
Sosiri cu domiciliul	6	7	7	23

Diversitatea etnică

Conform datelor statistice obținute în cadrul recensământului general al populației din anul 2011, Regiunea Sud-Est prezintă o mare diversitate în structura etnică, aici fiind reprezentate majoritatea etniilor prezente în România.

Se remarcă diferențele majore între ponderile anumitor etnii în această regiune față de media națională, etnii bine reprezentate la nivel național, precum maghiarii, dar fiind slab reprezentate în Regiunea Sud-Est și etnii slab reprezentate la nivel național, precum turcii sau tătarii, și bine reprezentate în

Comuna Ghindărești, Județul Constanța
Strategia de Dezvoltare Economico-Socială Durabilă 2021-2027

regiune. De asemenea, se constată că cea mai mare pondere o dețin românii (88,13%) fiind urmați de rromi (2,74%), turci(0,90%), tătari (0,78%) și ruși-lipoveni(0,63).

	Români	Maghiari	Romi	Ucraineni	Germani	Turci	Lipoveni	Tătari
Regiunea S-E	94,29	0,04	2,94	0,05	0,0	0,96	0,67	0,83
Județul Brăila	96,31	0,02	2,82	0,01	0,01	0,06	0,64	0
Județul Buzău	95,18	0,02	4,74	0	0,0	0,01	0	0
Județul Constanța	91,19	0,07	1,37	0,02	0,02	3,33	0,57	3,13
Județul Galați	96,35	0,03	3,39	0,01	0,01	0,02	0,04	0
Județul Tulcea	90,8	0,04	1,72	0,54	0,01	0,84	5,2	0,06
Județul Vrancea	96,17	0,02	3,73	0	0	0,01	0	0

Structura etnică a regiunii Sud Est pe județe în 2011, procente

În ceea ce privește răspândirea teritorială a etniilor pe teritoriul Regiunii Sud-Est, se remarcă poli de concentrare a turcilor și tătarilor în județul Constanța și a rușilor lipoveni în județul Tulcea.

Comuna Ghindărești, Județul Constanța
Strategia de Dezvoltare Economico-Socială Durabilă 2021-2027

De asemenea, județul Constanța concentrează majoritatea etniilor, cel mai mare procentaj de locuitori din fiecare etnie fiind localizat aici, cu excepția romilor și a rușilor lipoveni. Circa 90% dintre persoanele de etnie turcă din România au fost înregistrate în județele Constanța (20,8 mii persoane) și Tulcea (1,7 mii persoane) și în Municipiul București (2,3 mii persoane). O proporție de 86,9% dintre ruși-lipoveni își au reședința obișnuită în județele Tulcea (10,3 mii persoane), Constanța (3,6 mii persoane), Iași (2,8 mii persoane), Brăila (1,9 mii persoane), Suceava (1,7 mii persoane). În județul Constanța este concentrată cea mai mare parte a etniei tătare, respectiv 96,6% dintre persoanele care au declarat că aparțin acestei etnii (19,6 mii persoane).

	Români	Maghiari	Romi	Ucraineni	Germani	Turci	Lipoveni	Tătari
Județul Brăila	13,01	6,96	12,25	2,35	10,76	0,81	12,09	0,04
Județul Buzău	18,24	9,40	29,17	0,86	6,60	0,24	0,07	0
Județul Constanța	25,44	52,20	12,24	7,36	49,65	91,14	22,23	99,33
Județul Galați	21,52	15,43	24,32	3,76	21,53	0,34	1,12	0,02
Județul Tulcea	8,04	8,12	4,9	84,74	7,99	7,33	64,44	0,6

Comuna Ghindărești, Județul Constanța
Strategia de Dezvoltare Economico-Socială Durabilă 2021-2027

Județul Vrancea	13,74	7,89	17,13	0,94	3,47	0,14	0,05	0
----------------------------	-------	------	-------	------	------	------	------	---

Răspândirea etniilor pe județe în Regiunea Sud- Est în 2011, procente

La nivelul Comunei Ghindărești sunt înregistrate 2648 de persoane după etnie:

- 2,17 % români;
- 94,52 % ruși lipoveni;
- 3,14 % etnie necunoscută;
- 0,15 % altă etnie.
-

Structura populației după religie

La nivelul Comunei Ghindărești sunt 2648 de persoane după religie:

- 95,48 % ortodocși de rit vechi;
- 1,21 % ortodocși;
- 3,14 % religie necunoscută;
- 0,15 % altă religie.



Analiza pieței muncii

Comparativ cu alte state membre ale Uniunii Europene și cu ținta stabilită de strategia Europa 2020 de atingere a unei rate de ocupare de 75% din populație, se constată faptul că România înregistrează o performanță similară cu a Italiei, Poloniei sau Ungariei, fiind însă la o distanță mare atât față de ținta Europa 2020, cât și față de unele state europene. Se remarcă faptul că România, la fel ca toate celelalte state analizate, în afara Germaniei, nu a înregistrat o creștere aratei de ocupare în perioada 2009-2011.

Piața forței de muncă a avut și are un rol hotărâtor în asigurarea creșterii economice și a productivității pe termen lung. Crearea condițiilor pentru creșterea competențelor profesionale, în scopul asigurării unui proces de producție performant, care să realizeze produse competitive, capabile să facă față cerințelor pieței, devine o prioritate.

Problemele cu care se confruntă Regiunea Sud-Est, și în egală măsură întreaga țară, sunt legate, în special de scăderea populației totale, active și

ocupate. Scăderea numărului total al populației, a avut repercusiuni majore și asupra pieței forței de muncă.



În anul 2011, în regiune era un număr de 1.106.000 (persoane) populație ocupată, ceea ce reprezenta 12,09% din totalul la nivel național. La nivelul regiunii evoluția numărului de persoane ocupate este asemănătoare cu evoluția la nivel național: se remarcă o stagnare a populației ocupate în perioada 2007-2008 și o scădere accentuată, începând cu 2009, odată ce au fost resimțite efectele crizei economice.

În anul 2007, 23,04% din numărul populației ocupate reprezentau persoane în vârstă de 45-54 ani și 26,56% reprezentau persoane în vârstă de 25-34 ani. În anul 2011, numai 20,5% din numărul populației ocupate reprezentau

persoane în vârstă de 45- 54 ani și 26,3% reprezentau persoane în vârstă de 25-34 ani.

Concluzia este că ponderea populației ocupate cuprinsă în grupa de vârstă 25-54 ani, este în scădere, fenomen cauzat în special de îmbătrânirea populației. Îmbătrânirea populației poate genera ieșirea de pe piața forței de muncă, a persoanelor ocupate în domenii importante: domeniul construcțiilor, în care se observă o scădere vertiginoasă a numărului de salariați, învățământ pre-universitar, industrie etc., și totodată nevoia de formare inițială și/sau continuă în domenii slab dezvoltate în prezent: asistență medicală specifică vârstei a III-a, activități de întreținere și profilactice, activități de socializare dedicate persoanelor vârstnice, activități de tip «part time».

Activitatea economică a regiunii în ultimii ani se caracterizează prin intrarea în declin a activităților industriale, generând lichidarea și/sau restructurarea marilor întreprinderi (cu impact negativ asupra șomajului) și înființarea de întreprinderi mici și mijlocii.

În ultimii ani, potrivit datelor statistice la nivel regional, ponderea în economia regiunii o dețin micro-întreprinderile, întreprinderile mici și mijlocii. Majoritatea întreprinderilor mari activează în industria prelucrătoare, construcții, transport și depozitare. Repartiția numărului populației ocupate pe activități ale economiei naționale la nivelul Regiunii Sud-Est, este evidențiată în următoarea ordine în funcție de domeniile economiei: agricultură, industrie prelucrătoare, comerț.

Din analiza repartizării populației ocupate nivelul județelor regiunii, se constată că agricultura joacă un rol important, având în vedere că acest domeniu rămâne o opțiune pentru investiții, iar mai mult de jumătate din terenurile fertile din Câmpia Bărăganului sunt situate în această regiune. Sunt de asemenea și alte domenii ca industria prelucrătoare și comerțul, care dețin o pondere semnificativă a populației ocupate civilă. Se observă o puternică scădere a populației ocupate în sectorul construcțiilor, deși acest sector deține 9% din numărul societăților comerciale care activează în regiune.

Rata de activitate a populației în vârstă de muncă (15-64 ani) a crescut în anul 2015 față de anul 2002 ajungând la cea mai mare valoare din intervalul analizat. În anul 2016 s-a înregistrat o scădere a ratei de activitate cu 2 puncte procentuale față de anul anterior, ajungându-se 61,3%, valoare inferioară celei înregistrate în 2002 (62,1%). Cu toată această scădere, la nivelul Regiunii Sud-Est se înregistra în anul 2016 o rată de activitate superioară mediei naționale (61,3% la nivelul regiunii față de 53,7% la nivel național). Rata de activitate a populației de sex masculin, în anul 2016, este cu 24 de puncte procentuale peste rata de activitate a populației de sex feminin (73,1% rata la populația de sex masculin, 49,1% rata la populația de sex feminin). Rata de activitate a populației de sex masculin a cunoscut în perioada 2002-2016 o creștere cu 1,5 puncte procentuale, cu un maxim în anul 2015 (75,8%) în timp ce rata de activitate a populației de sex feminin a înregistrat o scădere cu 3,6 puncte procentuale.

Rata de activitate în mediul urban este superioară celei pentru mediul rural cu 4 puncte procentuale (63,1% în mediul urban, față de 59,1% în mediul

rural). În perioada 2002 - 2016, rata de activitate în mediul urban a crescut cu 4 puncte procentuale, în timp ce rata de activitate în mediul rural a scăzut cu 7,5 puncte procentuale.

Rata de ocupare la nivelul regiunii a fost în 2016 de 56,5%, mai mare cu 1,2 puncte procentuale față de anul 2002 dar în scădere față de anul 2015 cu 1 punct procentual. Rata de ocupare la nivelul regiunii, în anul 2016, este superioară mediei naționale care este de 50,6%.

Rata de ocupare a populației de sex masculin a fost în 2016 cu 21 de puncte procentuale mai mare decât rata de ocupare a populației de sex feminin (66,8% rata la populația de sex masculin, 45,8% rata la populația de sex feminin)

Valorile ratelor de ocupare, pe medii de rezidență, în 2016, arată o ocupare mai mare a populației din mediul urban față de cea din mediul rural (57,8% rată de ocupare în mediul urban, față de 54,8% în mediul rural). În anul 2016, față de anul anterior, s-a înregistrat o creștere a ratei de ocupare în mediul urban și o scădere a ratei în mediul rural.

Deși rata de ocupare în Regiunea Sud Est, în anul 2016, este cu peste 6 puncte procentuale peste media națională, acesta se situează la o valoare relativ modestă, de doar 56,5%.

În cazul tinerilor (15-24 ani), rata de activitate și rata de ocupare la nivelul regiunii sunt în scădere în perioada 2002-2016. Astfel, rata de activitate a fost în 2016 de 27 %, cea mai scăzută valoare din intervalul analizat și, la mare distanță de valoarea din 2002, de 39,3%. Rata de ocupare înregistrează și ea o

scădere de la 29,7% în 2002 la 19,2% în 2016, cea mai scăzută valoare din întreaga perioadă analizată. Dacă în 2002, regiunea Sud - Est înregistra o rată de activitate la grupa de vârstă 15-24 de ani superioară mediei naționale, în anul 2016 valoarea acestei rate se situează cu 1 punct procentual sub media națională.

În 2016 se înregistrează decalaje semnificative între populația feminină și cea masculină și între mediul urban și cel rural privind ratele de activitate și ocupare, în defavoarea populației feminine și a mediului urban. Rata de activitate a populației feminine cu vârsta între 15 și 24 de ani a fost în 2016 de doar 18,4%, comparativ cu 35% cât a fost rata la populația de sex masculin. În mediul rural, rata de ocupare a populației tinere a fost în 2016 de 30,2% față de doar 23,3% în mediul urban.

Rata de ocupare a populației tinere de sex feminin, din grupa de vârstă 15-24 de ani a fost în 2016 de doar 11,7% iar a populației de sex masculin de 26,2%.

Salariați

Populația activă din Regiunea Sud - Est număra, în 2016, 1035 mii persoane, respectiv 11,5% din populația activă a țării. Din punct de vedere al evoluției, în perioada 2002-2016, la nivelul regiunii Sud – Est, s-a înregistrat o reducere a populației active cu 260 mii persoane.

Structura populației active din regiunea Sud Est în 2016 arată că populația activă de sex masculin este superioară celei de sex feminin cu 216 mii persoane

iar populația activă din mediul rural este cu 115 mii persoane mai redusă față de populația active din mediul urban.

Pe sexe, populația activă de sex masculin s-a redus în perioada 2002-2016 mai puțin (cu aprox. 118 mii persoane), comparativ cu reducerea populației active de sex feminin (cu 142 mii persoane). Populația activă de sex masculin a înregistrat în perioada 2002-2016 o creștere a ponderii în structura populației active a regiunii de la 57,5% în 2002 la 60,4% în 2016, creștere înregistrată pe seama scăderii ponderii populației feminine, de la 42,5% în 2002 la 39,6% în 2016.

Evoluția pe medii rezidențiale, în perioada analizată, arată o scădere a populației active atât din mediul urban, cu 123 mii persoane, cât și din mediul rural, cu 137 mii persoane. Structura populației active pe medii de rezidență nu a suferit modificări semnificative în perioada analizată. Astfel, dacă, în 2002, populația activă din mediul urban reprezenta 53,9% din totalul populației active din regiune, în anul 2016, această categorie de populație activă a avut ponderea de 55,5% din total. Creșterea de 1,6 puncte procentuale a ponderii populației active din mediul urban, realizată pe seama scăderii ponderii populației active din mediul rural, arată că nu s-au produs mutații semnificative în perioada analizată.

Populația ocupată din regiunea Sud - Est număra în 2016 aproximativ 956 mii persoane ceea ce reprezenta 11,3% din populația ocupată a României. De-a lungul perioadei analizate, populația ocupată din Regiunea Sud - Est a cunoscut

evoluții oscilante de la un an la altul, dar pe întreaga perioadă se înregistrează o scădere cu 204 mii persoane.

Populația ocupată de sex masculin este preponderentă față de cea feminină (diferența de 190 mii persoane în 2016). Populația ocupată de sex masculin reprezenta în 2016 59,9% din totalul populației ocupate din regiune, față de doar 40,1% cât era ponderea populației ocupate de sex feminin.

Populația ocupată din mediul urban a fost în 2016 de 527 mii persoane iar cea din mediul rural de 429 mii persoane .

Pe medii rezidențiale, în anul 2016, populația ocupată din mediul urban reprezenta 55,1% din totalul populației ocupate la nivelul regiunii.

Populația ocupată din mediul urban a înregistrat o scădere cu 77 mii persoane, în timp ce populația ocupată din mediul rural a înregistrat o scădere cu 127 mii persoane. Ponderea populației ocupate din mediul rural a scăzut în perioada 2002-2016 cu 3 puncte procentuale, de la 47,9% în 2002 la 44,9% în 2016.

Pe sexe, evoluția populației ocupate a înregistrat o scădere a populației masculine cu 97 mii persoane iar cea feminină a înregistrat o scădere cu 107 mii persoane. Ponderea populației ocupate de sex feminin din totalul populației ocupate la nivelul regiunii a scăzut în perioada analizată de la 42,2% în 2002 la 40,1% în 2016.



Populația activă din Regiunea Sud - Est număra, în 2017, 1020 mii persoane, respectiv 11,2% din populația activă a țării. Din punct de vedere al evoluției, în perioada 2002-2017, la nivelul regiunii Sud – Est, s-a înregistrat o reducere a populației active cu 275 mii persoane. Structura populației active din regiunea Sud Est în 2017 arată că populația activă de sex masculin este superioară celei de sex feminin cu 209 mii persoane, iar populația activă din mediul rural este cu 89 mii persoane mai redusă față de populația activă din mediul urban.

Pe sexe, populația activă de sex masculin s-a redus în perioada 2002-2017 mai puțin (cu aprox. 130 mii persoane), comparativ cu reducerea populației active de sex feminin (cu 145 mii persoane). Populația ocupată din regiunea Sud - Est număra în 2017 aproximativ 953 mii persoane ceea ce reprezenta 10,99% din populația ocupată a României. De-a lungul perioadei analizate, populația

ocupată din Regiunea Sud - Est a cunoscut evoluții oscilante de la un an la altul, dar pe întreaga perioadă se înregistrează o scădere cu 207 mii persoane.

Populația ocupată de sex masculin este preponderentă față de cea feminină (diferența de 185 mii persoane în 2017). Populația ocupată de sex masculin reprezenta în 2017 59,69% din totalul populației ocupate din regiune, față de doar 40,31% cât era ponderea populației ocupate de sex feminin. Populația ocupată din mediul urban a fost în 2017 de 520 mii persoane (59,7% din totalul populației ocupate la nivelul regiunii), iar cea din mediul rural de 433 mii persoane (45,41% din totalul populației ocupate la nivelul regiunii).

Numărul salariaților din județ, la sfârșitul lunii ianuarie 2020, este de 187,3 mii persoane, cu 84 persoane mai mare decât cel din luna decembrie 2019 și cu 1891 persoane față de cel din luna ianuarie 2019. Câștigul salarial mediu brut pe un salariat, în județul Constanța, a fost în luna ianuarie 2020 de 4819 lei, iar câștigul salarial mediu net a fost de 2945 lei, cu 15,0%, respectiv cu 15,7% peste nivelul înregistrat în luna ianuarie 2019. Luând în calcul rata inflației din ultimele 12 luni, câștigul salarial mediu net este, în termeni reali, mai mare cu 11,7% în luna ianuarie 2020 față de ianuarie 2019.

Numărul mediu de salariați din **Comuna Ghindărești** din anul 2019 a fost de 105 persoane.

Nr. mediu salariați	2017	2018	2019
	103	108	105

Șomaj

În privința ratei de activitate și ratei de ocupare a forței de muncă (civile), Regiunea Sud-Est înregistra în 2011 o rată de activitate de 56,5% și o rată de ocupare de 53,0%, clasându-se astfel pe penultimul loc în România.

Analiza ratei de activitate pe județele componente ale Regiunii Sud-Est relevă faptul că județele Constanța și Vrancea depășesc media regională, dar fără a se apropia de media națională, doar județul Buzău atingând acest indicator, în timp ce județul Galați are cea mai mică rată de activitate, respectiv 47,9%. În privința ratei de ocupare se constată că județele Buzău și Constanța prezintă valori mai apropiate de media națională, respectiv 57,9% și 57,8% față de 59,6% la nivel național și că doar județele Buzău, Constanța și Vrancea mai depășesc media regională. Cel mai mic grad de ocupare (44,1%) este înregistrat de județul Galați. Județele cele mai afectate de șomaj sunt Buzău (8%) și Galați (7,9%), cea mai mică rată fiind înregistrată în județul Constanța – 4,3%.



Una dintre problemele majore ale Regiunii Sud-Est, ca de altfel a întregii țări o reprezintă tendința accentuată de îmbătrânire a populației. În acest context, se remarcă o diferențiere în privința participării populației la activitatea economică în funcție de sex odată cu înaintarea în vârstă. Astfel, din totalul de 43,8% de persoane active în regiune în anul 2011, 10,3% se încadrează în grupa de vârstă de peste 64 de ani, constatându-se că o mai mare pondere o au bărbații decât femeile, diferența fiind de 2,2 procente, chiar dacă speranța de viață a acestora este mai mică decât în cazul femeilor. Aceeași situație se păstrează și în cazul grupei de vârstă preponderentă în activitatea economică, respectiv 15-64 de ani, unde diferențele între sexe sunt chiar mai mari, de până la 17,9 procente în anul 2011.

Mediul de rezidență respectiv urban sau rural, are de asemenea o influență importantă asupra structurii de participare la activitatea economică, remarcându-se faptul că procentul persoanelor active din mediul urban pentru grupa de

vârstă 15-64 de ani este ceva mai mare decât cel al persoanelor din aceeași grupă de vârstă din mediul rural, diferența fiind de 2,3 puncte procentuale. În schimb, pe grupa de vârstă de peste 64 de ani se constată că majoritatea persoanelor din mediul urban părăsesc activitățile economice organizate, doar 1,6% dintre acestea păstrându-și locurile de muncă, în timp ce omologii lor din mediul rural sunt încadrați în muncă în proporție de 17,3%. Trebuie menționat însă ca locurile de muncă din mediul rural ocupate de persoane cu vârstă de 65 de ani și peste, sunt în principal ocupații de subzistență.

Numărul șomerilor (BIM) din regiunea Sud – Est se ridică în anul 2016 la 79 mii persoane, în scădere față de anul anterior cu 18 mii persoane. Situația șomajului pe sexe arată că, în anul 2016, din totalul șomerilor, 66,7% sunt de sex masculin.

Din punct de vedere al distribuției șomerilor pe medii de rezidență, se constată că, în anul 2016, 60,9% din totalul șomerilor sunt în mediul urban. Din punct de vedere al evoluției șomajului în perioada 2002-2016 se constată că numărul șomerilor în 2016 a scăzut față de 2002 cu 56 mii persoane. Evoluția a fost însă oscilantă.

Pe sexe, evoluția în perioada 2002-2016 a fost fluctuantă. Numărul șomerilor a scăzut, atât pentru sexul masculin (scădere cu aproximativ 21 mii persoane în 2016 față de 2002) cât și pentru cel feminin (scădere cu aproximativ 35 mii persoane în 2016 față de 2002).

În mediul urban scăderea numărului de șomeri a fost mai accentuată (scădere cu 46 mii persoane în 2016 față de 2002) în timp ce în mediul rural

evoluția a fost cu o scădere minoră (scădere cu 10 mii persoane în 2016 față de 2002).

În mediul rural, rata de ocupare la grupa de vârstă 15-24 de ani, a fost în 2016 cu mult mai mare decât în mediul urban (23% în mediul rural, față de 14,8% în mediul urban).

Rata șomajului (BIM) la nivelul Regiunii Sud Est se menține mai ridicată decât la nivel național, în anul 2016 (7,9% la nivelul regiunii față de 5,9% la nivel național). Pe întreaga perioadă analizată rata șomajului la nivelul regiunii a scăzut cu 2,5 puncte procentuale dar evoluția indicatorului a fost oscilantă.

Rata șomajului la nivelul regiunii este mai ridicată în mediul urban (8,4%) față de mediul rural (7,2%) și mai mare în cazul populației de sex masculin (8,7%), față populația de sex feminin (6,7%).

În timp ce rata șomajului în mediul urban a înregistrat o scădere în perioada 2002-2016 de la 13,4% în 2002 la 8,4% în 2016, rata șomajului în mediul rural a înregistrat o creștere de la 6,9% în 2002 la 7,2% în 2016. În ultimul an al perioadei analizate, față de anul anterior s-a înregistrat o scădere a ratei șomajului atât la populația din mediul urban cât și la cea din mediul rural.

Rata șomajului în rândul populației de sex feminin a cunoscut o evoluție oscilantă, dar, pe întregul interval de analiză a înregistrat o scădere importantă, de la 11,1% în 2002 la 6,7% în 2016. Rata șomajului la populația de sex masculin a avut o evoluție oscilantă în perioada analizată, cu un maxim de 11% înregistrat în 2014, urmat de o scădere semnificativă în următorii doi ani, ajungând în 2016 la 8,7%. În ultimul an al perioadei analizate, față de anul

anterior s-a înregistrat o scădere a ratei șomajului atât la populația de sex masculin cât și la cea de sex feminin.

Regiunea Sud – Est s-a situat în 2016 pe poziția a 2-a în topul regiunilor cu cea mai ridicată rată a șomajului la populația din grupa de vârstă 15-24 de ani, după Regiunea Sud Muntenia (28,9% în Regiunea Sud - Est, 29,8% în Regiunea Sud Muntenia). La grupa de vârstă 15-24 de ani, populația feminină înregistrează în 2016 cea mai ridicată rată a șomajului din întreaga perioadă 2002-2016, de 36,2%, în creștere cu 1,7 puncte procentuale față de anul anterior. Populația de sex masculin din grupa de vârstă 15-24 ani a înregistrat în 2016 o rată a șomajului de 25,2%, în creștere cu 1,7 puncte procentuale față de anul anterior. În mediul urban din Regiunea Sud - Est, populația din grupa de vârstă 15-24 ani a înregistrat în 2016 o rată a șomajului de 36,4%, mult peste media națională de 24,9% pentru același mediu de rezidență, însă, în scădere cu 3,1 puncte procentuale față de anul anterior . În mediul rural, rata șomajului, în 2016, a fost 23,8%, peste media națională de 18,3% și în ușoară creștere față de anul anterior.

Semnificativ este faptul că, în anul 2016, din totalul șomerilor BIM din Regiunea Sud - Est 26,2 % îl reprezentau tinerii cu vârsta cuprinsă între 15 și 24 de ani, pondere mai mare decât media națională de 23,6%.

Numărul șomerilor (BIM) din regiunea Sud – Est se ridică în anul 2017 la 67 mii persoane, în scădere față de anul anterior cu 11 mii persoane. Din punct de vedere al evoluției șomajului în perioada 2002-2017 se constată că numărul șomerilor în 2017 a scăzut față de 2002 cu 68 mii persoane. Evoluția a fost însă

oscilantă. Situația șomajului pe sexe arată că, în anul 2017, din totalul șomerilor, 69,12% sunt de sex masculin, respectiv 46 mii persoane, în scădere cu 28 mii față de anul 2002. Din punctul de vedere al distribuției șomerilor pe medii de rezidență, se constată că, în anul 2017, 50,89% din totalul șomerilor sunt în mediul urban, respectiv 34 mii persoane, în scădere cu 60 mii față de anul 2002. În mediul rural evoluția a înregistrat o scădere mult mai mică (cu 8 mii persoane în 2017, când se atingea numărul de 33 mii persoane față de 2002).

Datele Eurostat pe baza sondajelor de piața muncii indică pentru România, în 2017, un număr de persoane aflate în șomaj de lungă durată de 186,1 mii, ceea ce reprezintă un procent de 41,4% din totalul șomerilor și 2% din populația activă. În 2017, la nivelul Regiunii Sud – Est, se înregistrau 30,8 de mii persoane în șomaj de lungă durată ceea ce reprezintă 46,3% din totalul șomerilor și 3% din totalul populației active. Aceste valori plasează Regiunea Sud - Est pe a doua poziție între regiunile de dezvoltare ale României, după regiunea Sud Muntenia, cu cele mai mari valori privind șomajul de lungă durată. În 2016, conform AMIGO, rata totală a șomajului de lungă durată la nivelul Regiunii Sud - Est era de 4,5%, a treia cea mai mare rată înregistrată între regiunile de dezvoltare ale României.

Rata șomajului de lungă durată pentru tineri a avut în 2016, la nivelul Regiunii Sud - Est valoarea de 21,1%, valoare care plasează regiunea pe primul loc între regiunile țării cu cele mai mari rate ale șomajului de lungă durată în rândul tinerilor. Incidența șomajului de lungă durată a fost în Regiunea Sud – Est, în 2016, de 58,7%. Incidența șomajului de lungă durată pentru tineri a fost

de 73,1%, valoare care plasează regiunea al doilea loc între regiunile de dezvoltare, din punctul de vedere al celor mai mari valori ale acestui indicator. Rata șomajului de lungă durată pentru tinerii din mediul urban a fost în 2017, la nivelul Regiunii Sud - Est cu 6,3 puncte procentuale peste rata șomajului de lungă durată pentru tinerii din mediul rural (24,9% în mediul urban, 18,6% în mediul rural).

Populația tânără de sex feminin înregistrează o rată a șomajului de lungă durată mai mare decât populația de sex masculin. Este de remarcă faptul că pentru tineri rata șomajului de lungă durată a crescut semnificativ în perioada 2009-2016, de la 9,4% în 2009 la 21,1% în 2016. Creșterea ratei șomajului de lungă durată în rândul tinerilor s-a înregistrat la toate categoriile: populația de sex feminin și de sex masculin, populația din mediul urban și cea din mediul rural.

Rata șomajului, în județul Constanța în luna decembrie 2020 a fost aproximativ la același nivel cu cea înregistrată în luna precedentă, dar cu 0,5 puncte procentuale mai mare decât cea înregistrată în luna decembrie a anului anterior. În evoluția lunară a ratei șomajului din județul Constanța, se poate observa influența activității turistice sezoniere, specifice acestui județ. Astfel, în lunile de vară rata șomajului scade cu aproximativ 0,6 puncte procentuale, față de cea înregistrată în extrasezon.

Rata șomajului calculată pentru bărbați (2,1%) a fost cu 1,9 puncte procentuale mai mică decât cea calculată pentru femei, în județul Constanța. Scăderea ratei șomajului în lunile de vară este mai accentuată pentru persoanele

de sex feminin, rata șomajului calculată pentru persoanele de sex masculin fiind mai puțin afectată de influențe sezoniere.

Pe sexe, numărul șomerilor de sex feminin a depășit numărul șomerilor de sex masculin cu 1576 persoane și reprezintă 59,0% din numărul total de șomeri, la sfârșitul lunii decembrie 2020.

În Comuna Ghindărești la sfârșitul anului 2020 s-au înregistrat 54 de șomeri, dintre care 27 de gen masculin și 27 de sex feminin.

	2017	2018	2019	2020
Total	77	64	52	54
Masculin	34	33	24	27
Feminin	43	31	28	27

Condiții de locuit

Unul dintre cele mai importante aspecte ale politicii europene comune se referă la coeziunea socială, bazată pe considerentul că aceasta va duce la o dezvoltare durabilă a societății concretizată prin creșterea bunăstării tuturor membrilor săi. În acest sens, în articolul 3 alineatul(3) al Tratatului privind Uniunea Europeană se stipulează faptul că Uniunea Europeană combate excluziunea socială și discriminările și promovează justiția și protecția socială. Deasemenea, Tratatul privind funcționarea Uniunii Europene prevede că definirea și aplicarea politicilor și acțiunilor comunitare iau în considerare garantarea unei protecții sociale corespunzătoare și combaterea excluziunii.

Strategia Europa 2020 alcătuită cu scopul de a permite Uniunii Europene să iasă din criza economică declanșată în anul 2008, prevede direcționarea economiei europene către o creștere inteligentă, durabilă și favorabilă incluziunii. Pentru implementarea acestei strategii, statele membre vor trebui să realizeze reforme ambițioase orientate către o creștere bazată pe cunoaștere și inovație (“creștere inteligentă”) pentru crearea unei economii durabile, competitive și eficiente (“creștere durabilă”) și a unei societăți bazate pe coeziune (“creștere incluzivă”).

Din punct de vedere social, Strategia Europa 2020 prevede necesitatea statelor membre de a întreprinde acțiuni în Direcția asigurării accesului la beneficiile creșterii economice pentru toți locuitorii lor și pentru toate regiunile. Reducerea sărăciei și a excluziunii sociale devin obiective centrale, măsurile pentru realizarea acestora concentrându-se pe promovarea participării depline în societate și în economie, pe garantarea egalității de șanse și pe combaterea discriminării. Reformele statelor vor trebui să asigure accesul la piața muncii pentru persoanele din categoriile cu risc crescut de excluziune (familii monoparentale, femei, vârstnici, copii șitineri, persoane cu handicap, minorități și emigranți legali), creșterea calității locurilor de muncă și combaterea segmentării, șomajului structural și inactivității. În același timp statele membre trebuie să asigure protecție socială adecvată și durabilă și incluziune activă.

Sistemele de beneficii ale statelor membre ar trebui să se concentreze pe garantarea securității venitului în perioadele de tranziție profesională și pe reducerea sărăciei.

În contextul Strategiei Europa 2020, obiectivul principal al Uniunii Europene în baza căruia statele membre își vor elabora obiectivele naționale este de a reduce cu 25% numărul europenilor care trăiesc sub pragul național al sărăciei, scoțând din sărăcie peste 20 de milioane de oameni.

La momentul actual, conform statisticilor EUROSTAT, circa 25% din cetățenii Uniunii Europene înregistrează venituri nete înainte de acordarea prestațiilor sociale sub pragul riscului de sărăcie definit ca fiind de 60% din venitul median net al țării de origine (inclusiv transferuri sociale), care a cunoscut o ușoară creștere după o scădere în 2008 și 2009 ca urmare a efectelor crizei financiare. Expunerea la riscul de sărăcie înaintea acordării prestațiilor sociale (risk-of-poverty rate before social transfers) cunoaște variații relativ mari la nivelul Uniunii Europene, relevând diferențele majore între diversele sale regiuni de dezvoltare. De exemplu, în Italia valoarea acestui indicator era de 24,4% în 2011, în Spania (puternic afectată de șomaj) fiind înregistrată valoarea de 29,8%. România înregistrează o expunere la riscul de sărăcie înaintea acordării prestațiilor sociale de 29,1%, în scădere în ultimii ani dar cu o creștere în 2011.

Diferențe semnificative există și între regiunile de dezvoltare din România. Nivelul mai înalt al veniturilor din București-Ilfov plasează această regiune pe cea mai bună poziție cu un indicator de doar 3,4% în 2011. Regiunile unde riscul de sărăcie este foarte pronunțat sunt Nord-Est și Sud-Vest Oltenia unde 32,4% și respectiv 28,9% din populație este expusă la riscul de sărăcie.

Regiunea Sud-Est se situează imediat după aceste regiuni cu o valoare de 28,0% în 2011, acest indicator crescând semnificativ în 2010 și 2011 după o puternică scădere în 2009.

În ceea ce privește distribuția în teritoriu, sărăcia are un pronunțat caracter spațial. În Regiunea București-Ilfov aceasta înregistrează cea mai scăzută incidență, în vreme ce sărăcia este de aproape două ori mai mare în regiunile Nord-Est și Sud-Est. În zonele rurale și în orașele mici, în special în regiunile Nord-Est, Sud-Est, Sud-Vest Oltenia și Sud-Muntenia, se întâlnesc procente semnificativ mai mari de persoane care se confruntă cu riscul de sărăcie sau de excluziune socială. Peste 71% dintre persoanele sărace din România trăiesc în comunități rurale.

Între anii 2005 și 2011, cele mai mari progrese în reducerea sărăciei s-au înregistrat în trei regiuni: Centru, București-Ilfov și Sud-Vest Oltenia; în regiunile Sud-Est și Vest, incidența sărăciei s-a modificat doar marginal.



Comuna Ghindărești nu dispune de sistem centralizat de gaze naturale.

Gospodăriile beneficiază de alimentare cu energie electrică. Rețeaua de iluminat public parcurge majoritatea străzilor din localitate.

Comunicațiile sunt acoperite pe toate căile: telefonie fixă și mobilă, televiziune prin antenă satelit și cablu și internet.

Comuna Ghindărești dispune de sistem centralizat de alimentare cu apă și de sistem de canalizare care acoperă aproximativ 85% din comună.

II.5. Infrastructura educațională , cultura și arta

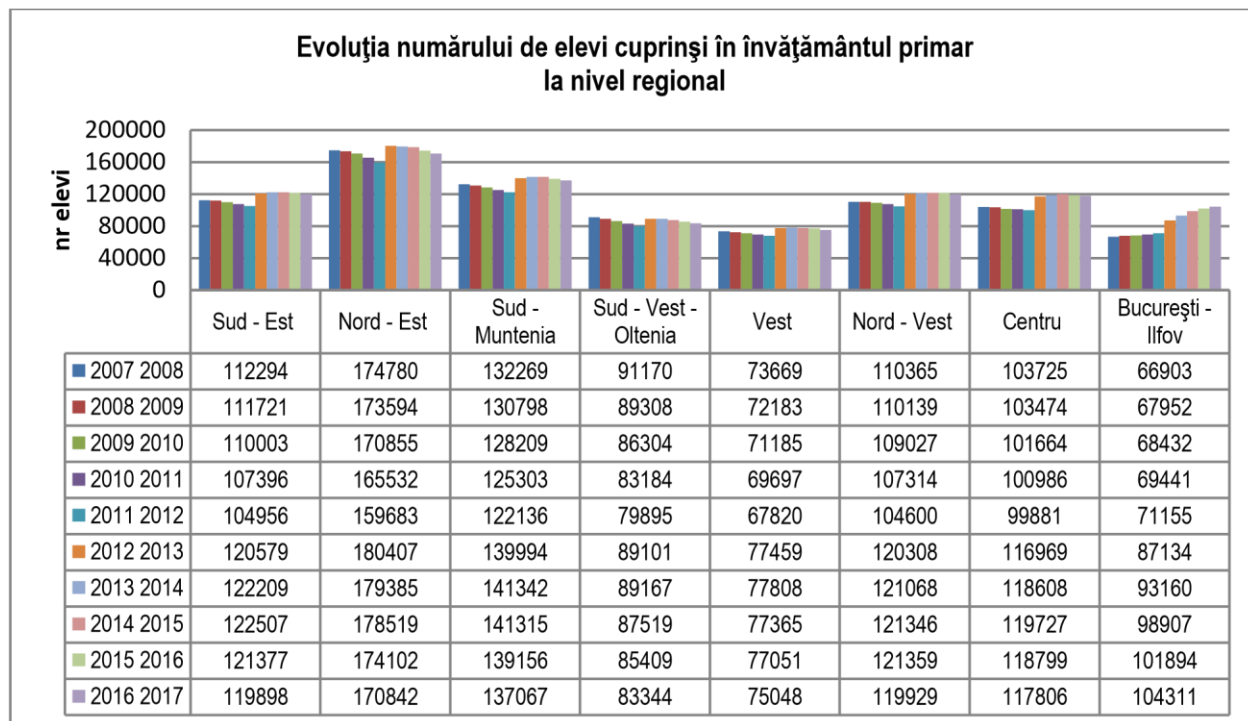
Învățământ primar

La învățământul primar populația școlară a crescut la nivelul Regiunii Sud Est în 2016-2017 față de anul școlar 2007-2008 cu 7604 elevi, ceea ce reprezintă o creștere de 6,8%. Pe întreaga perioadă analizată, cuprinsă între anii școlari 2007-2008 și 2016-2017 evoluția populației școlare din învățământul primar a fost oscilantă la nivelul tuturor regiunilor țării.

Cu excepția Regiunilor Nord –Est și Sud Veste Oltenia, toate celelalte regiuni au înregistrat creșteri ale populației școlare din învățământul primar în perioada analizată.

Cea mai mare creștere a fost înregistrată în Regiunea București – Ilfov, creștere cu 37408 de elevi, ceea ce reprezintă o creștere cu aproape 56%.

Comuna Ghindărești, Județul Constanța
Strategia de Dezvoltare Economico-Socială Durabilă 2021-2027

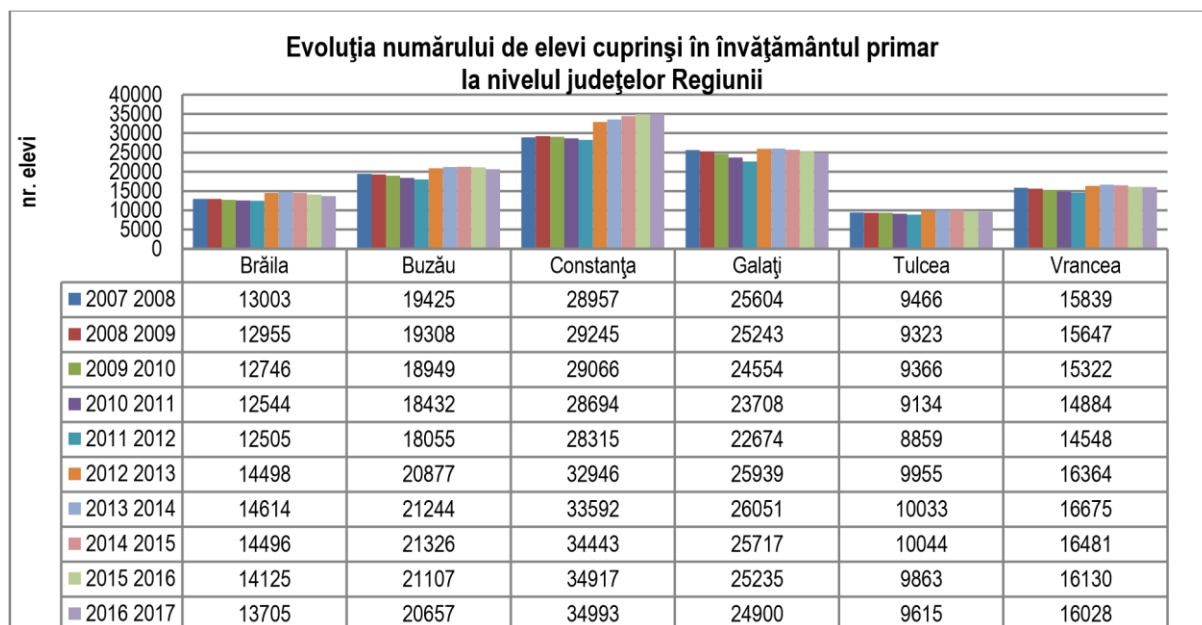




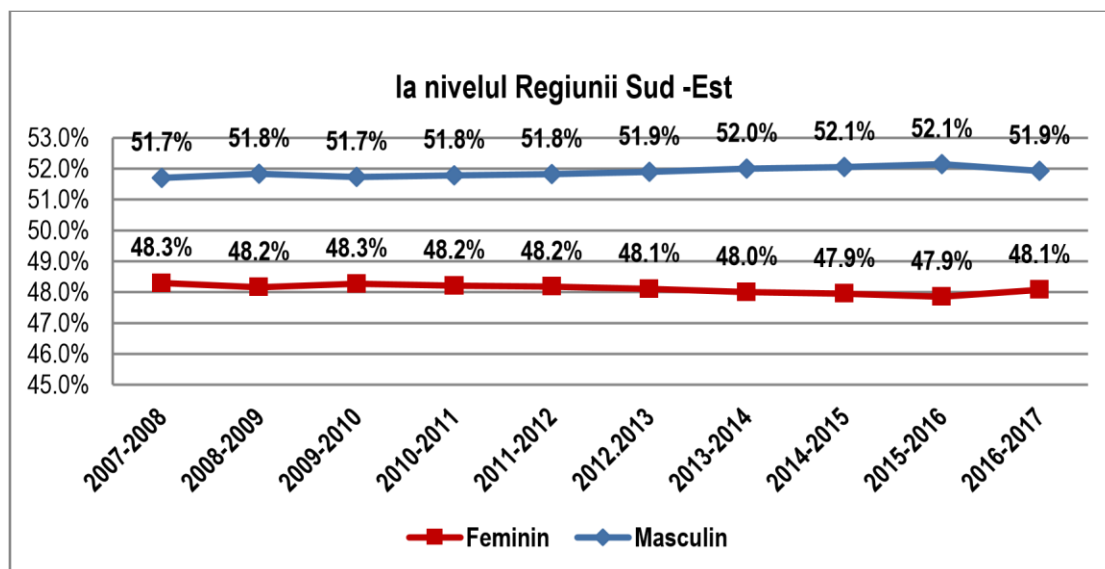
La nivelul județelor Regiunii Sud –Est doar județul Galați a înregistrat o scădere a populației școlare din învățământul primar între anii școlari 2007-2008 și 2016-2017 (scădere cu 704 elevi, 2,7%). Ce mai mare creștere în perioada analizată a fost înregistrată în județul Constanța - creștere cu 6036 elevi, creștere cu 20,8%.

Între județele Regiunii Sud – Est există semnificative disparități în ceea ce privește populația școlară, disparități care se înregistrează și la nivelul populației școlare din învățământul primar. Astfel, cel mai mare număr de elevi cuprinși în învățământul primar în anul școlar 2016-2017 s-au înregistrat în județul Constanța, 34993 elevi, iar cel mai mic număr în județul Tulcea, 9615 elevi.

Comuna Ghindărești, Județul Constanța
Strategia de Dezvoltare Economico-Socială Durabilă 2021-2027



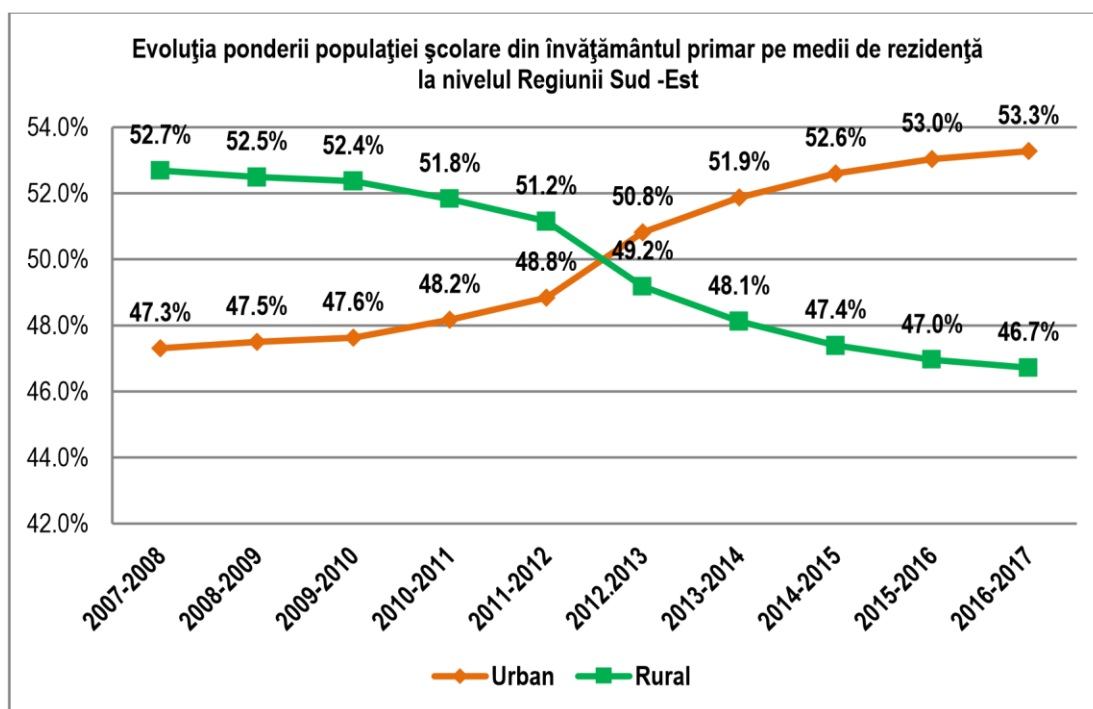
Pe sexe, la nivelul Regiunii Sud – Est se constată că populația de sex masculin este predominantă în învățământul primar în toată perioada analizată. În anul școlar 2016-2017, 51,9% dintre elevii din învățământul primar sunt de sex masculin, față de 48,1% cât reprezintă elevii de sex feminin. Fluctuațiile ponderilor populației școlare din învățământul primar în perioada analizată, la nivelul Regiunii Sud – Est sunt ne semnificative. Între județele regiunii, cea mai mică pondere a populației școlare de sex feminin în anul școlar 2016-2017, a fost în județul Tulcea, de 47,4% iar cea mai mare pondere în județul Galați, 48,8%.



Pe medii de rezidență (locația școlii), la nivelul Regiunii Sud – Est, în perioada cuprinsă între anii școlari 2007-2008 și 2016-2017 s-a produs o inversare a ierarhiilor între mediul urban și mediul rural. Astfel, dacă în anul școlar 2007-2008, în mediul rural erau înscriși în învățământul primar 52,7% din totalul elevilor din acest ciclu de învățământ, în anul școlar 2016-2017, ponderea elevilor din mediul rural, din învățământul primar a fost sub 50%, de 46,7%. Scăderea cu 6 puncte procentuale a ponderii elevilor din mediul rural este cauzată de evoluția demografică, de migrația dinspre rural spre urban și de coagularea ofertei de școlarizare în școli din mediul urban prin diminuarea ofertei din mediul rural în școli în care numărul elevilor era foarte mic și condițiile impuneau un învățământ simultan la clasele I-IV. În perioada analizată, în toate județele Regiunii Sud – Est s-au înregistrat scăderi ale ponderii populației școlar din învățământul primar din mediul rural

Comuna Ghindărești, Județul Constanța
Strategia de Dezvoltare Economico-Socială Durabilă 2021-2027

În ceea ce privește distribuția pe medii de rezidență, la nivelul județelor Regiunii sud –est se constată disparități majore. Astfel, cea mai mare pondere a populației școlare din învățământul primar în mediul rural, în anul școlar 2016-2017, a fost județul Vrancea, de 61,7% iar ce mai mică pondere în județul Constanța, de 34,9%

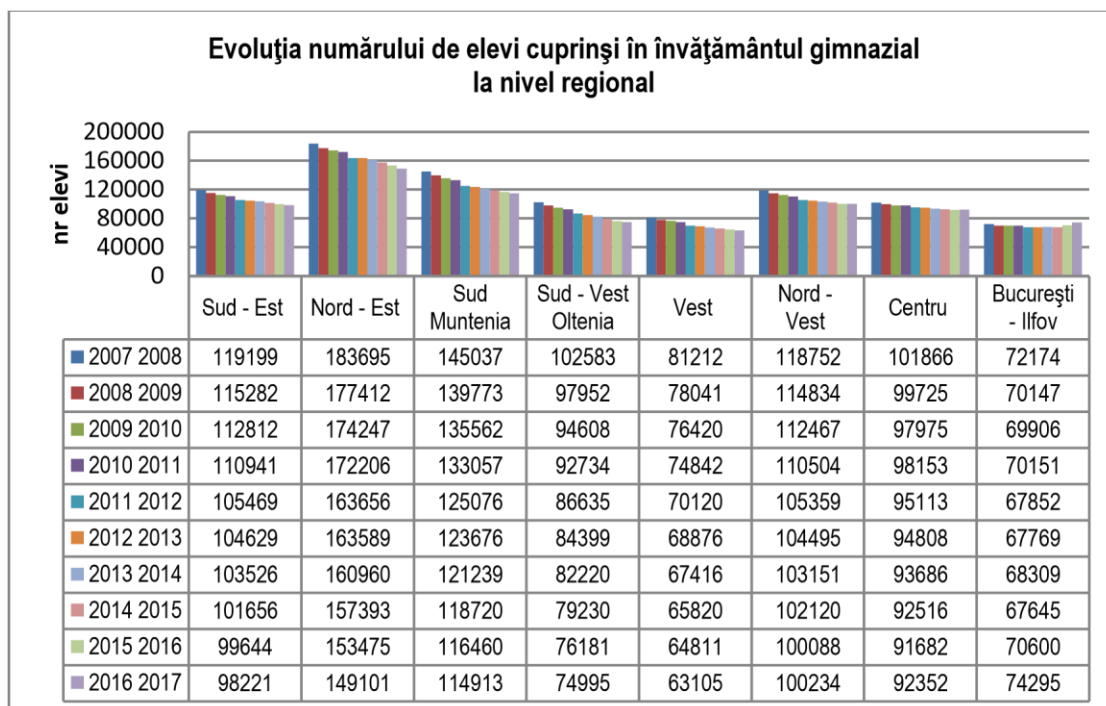




Învățământ gimnazial

La învățământul gimnazial populația școlară a scăzut la nivelul Regiunii Sud Est în 2016-2017 față de anul școlar 2007-2008 cu 2530 elevi, ceea ce reprezintă o scădere cu 17.3%. Pe întreaga perioadă analizată, cuprinsă între anii școlari 2007-2008 și 2016-2017 populației școlare din învățământul gimnazial a fost în scădere continuă la nivelul tuturor regiunilor țării, cu excepția Regiunii București – Ilfov unde s-a înregistrat o ușoară creștere.

Comuna Ghindărești, Județul Constanța
Strategia de Dezvoltare Economico-Socială Durabilă 2021-2027

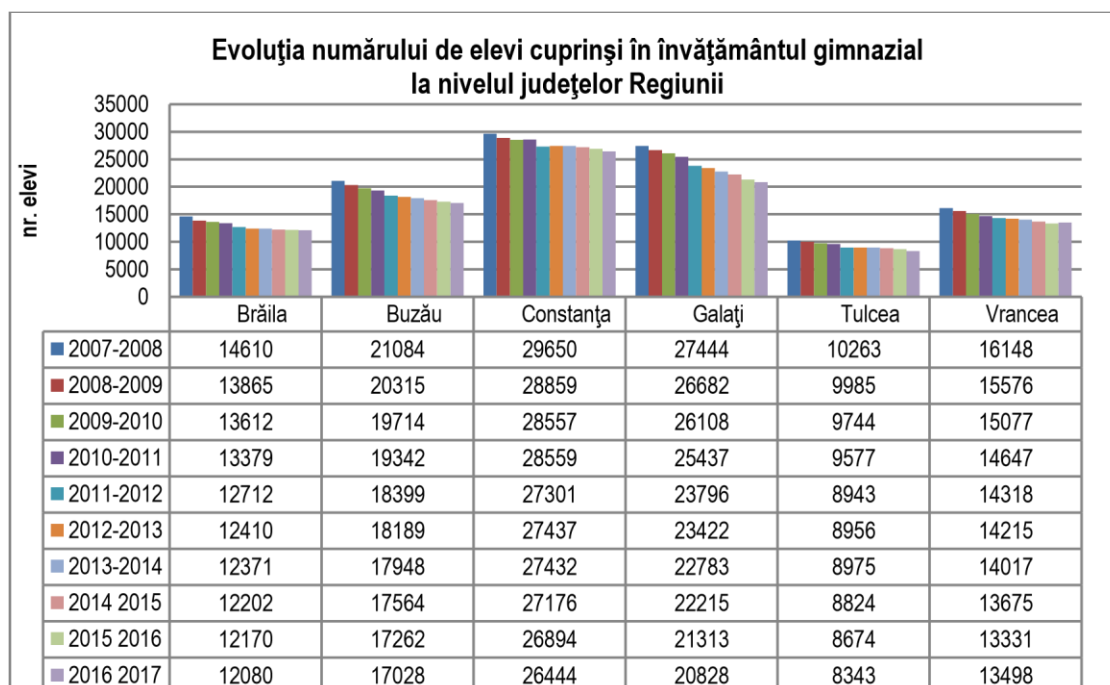


În valori absolute , cea mi mare scădere a populației școlare din învățământul gimnazial din perioada analizată a fost înregistrată în Regiunea Nord – Est , scădere cu 34594 de elevi, ceea ce reprezintă o scădere cu 18,8%. Ca ponderi, cea mi mare scădere a populației școlare din învățământul gimnazial din perioada analizată a fost înregistrată în Sud - Vest Oltenia, scădere cu 26.9% în anul școlar 2016-2017 față de anul școlar 2007-2008.

Toate județele Regiunii Sud –Est au înregistrat o scădere a populației școlare din învățământul gimnazial între anii școlari 2007-2008 și 2016-2017.Ce mai mare scădere s-a înregistrat în județul Galați, de 6616 elevi, ceea ce reprezintă o scădere cu 24,1%.

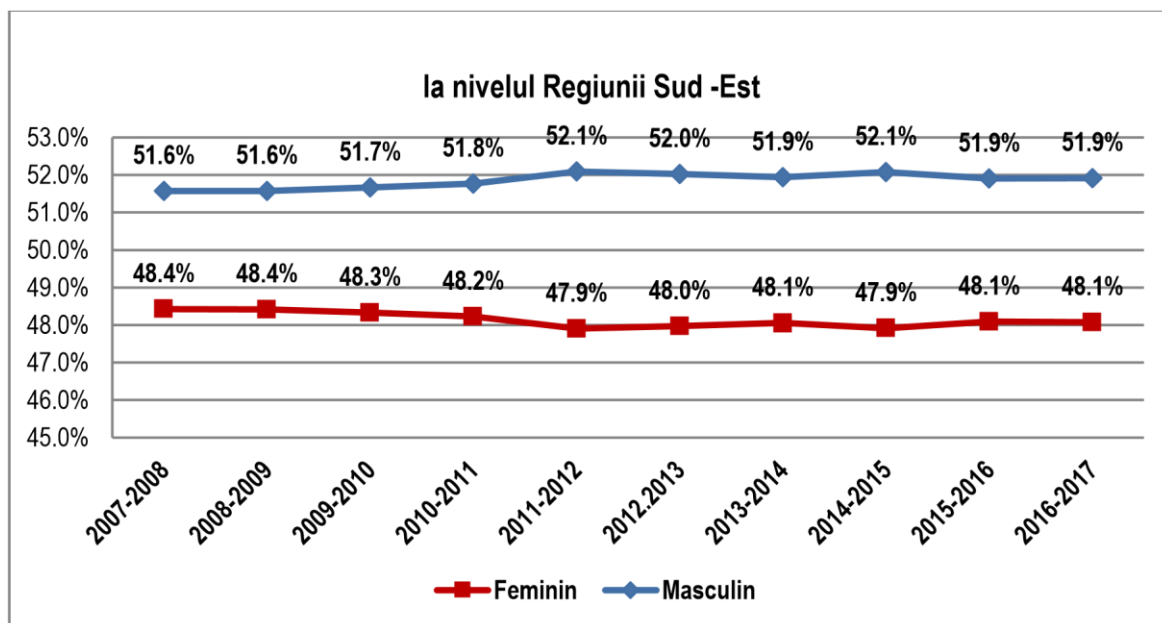
Între județele Regiunii Sud – Est există semnificative disparități în ceea ce privește populația școlară, disparități care se înregistrează și la nivelul populației

școlare din învățământul gimnazial. Astfel, cel mai mare număr de elevi cuprinși în învățământul gimnazial, în anul școlar 2016-2017, s-a înregistrat în județul Constanța, 26444 elevi, iar cel mai mic număr în județul Tulcea, 8343 elevi.



Pe sexe, la nivelul Regiunii Sud – Est se constată că populația de sex masculin, ca și în cazul populației școlare din învățământul primar, a fost predominantă în învățământul gimnazial în toată perioada analizată. În anul școlar 2016-2017, 51,9% dintre elevii din învățământul gimnazial sunt de sex masculin, față de 48,1% cât reprezintă elevii de sex feminin. Fluctuațiile ponderilor populației școlare din învățământul primar în perioada analizată, la nivelul Regiunii Sud – Est sunt nesemnificative. Între județele regiunii, cea mai mică pondere a populație școlare de sex feminin în anul școlar 2016-2017, a fost în județul Tulcea, de 47,2% iar cea mai mare pondere în județul Galați, 48,5%

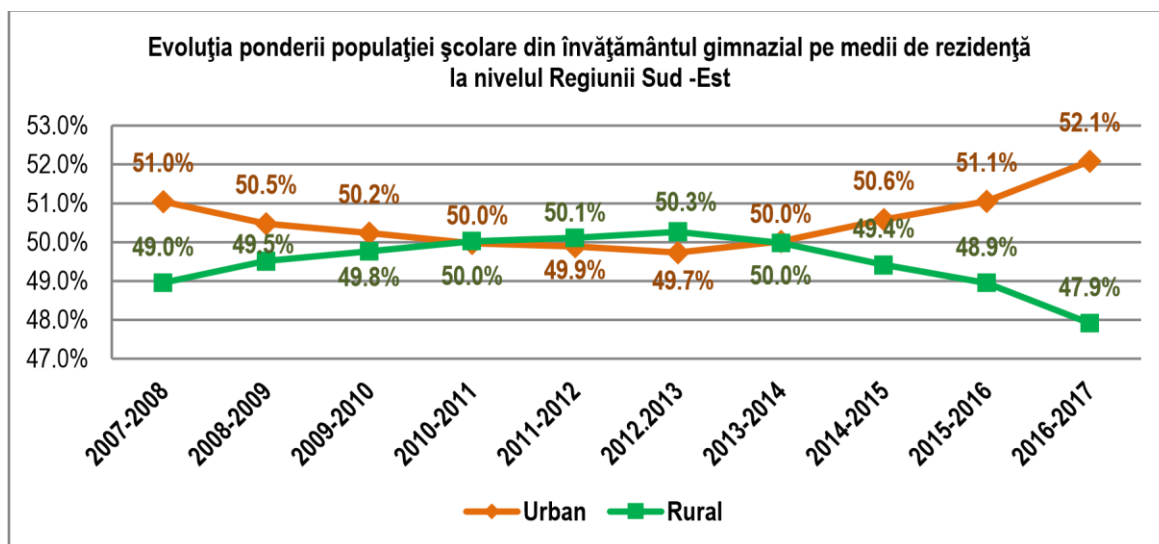
Comuna Ghindărești, Județul Constanța
Strategia de Dezvoltare Economico-Socială Durabilă 2021-2027



Pe medii de rezidență (locația școlii), la nivelul Regiunii Sud – Est, în perioada cuprinsă între anii școlari 2007-2008 și 2016-2017 se constată o primă perioadă de creștere a ponderii populației școlare din mediul rural între anii școlar 2007-2008 și 2012-2013, urmată de o scădere continuă până în anul școlar 2016-2017. La sfârșitul perioadei de creștere, în anul școlar 2012-2013, ponderea populației școlare din mediul rural, din învățământul gimnazial, era superioară ponderii aceleiași categorii din mediul urban (50,3%). Față de acest maxim, după anul școlar 2012-2013 s-a înregistrat o scădere continuă a populației școlare din învățământul gimnazial din mediul rural, ajungând în anul școlar 2016-2017 la 47,9%.

Ca și în cazul populației din învățământul primar, din mediul rural, scăderea ponderii elevilor din mediul rural din învățământul gimnazial este cauzată de evoluția demografică, de migrația dinspre rural spre urban și de

coagularea ofertei de școlarizare în școli din mediul urban prin diminuarea ofertei din mediul rural în școli în care numărul elevilor era foarte mic și condițiile impuneau un învățământ simultan la clasele V-VIII. În perioada analizată, în toate județele Regiunii Sud – Est s-au înregistrat scăderi ale ponderii populației școlare din învățământul gimnazial din mediul rural, cu excepția județului Constanța, unde s-a înregistrat o creștere cu 1,9 puncte procentuale, de la 34,2% la începutul perioadei analizate, la 36,1% în anul școlar 2016-2017. În ceea ce privește distribuția pe medii de rezidență, la nivelul județelor Regiunii Sud –Est se constată disparități majore. Astfel, cea mai mare pondere a populației școlare din învățământul gimnazial în mediul rural, în anul școlar 2016-2017, a fost județul Vrancea, de 61,9% iar ce mai mică pondere în județul Constanța, de 36,1%



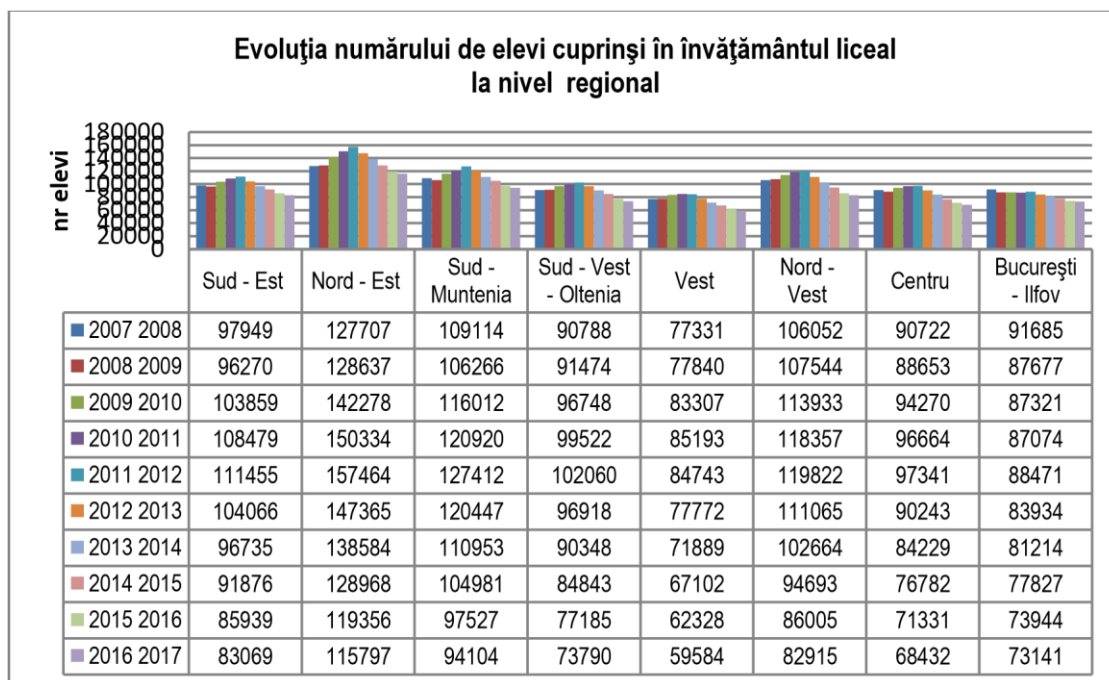


Învățământ liceal

La învățământul liceal populația școlară a scăzut la nivelul Regiunii Sud Est în 2016-2017 față de anul școlar 2007-2008 cu 1861 elevi, ceea ce reprezintă o scădere cu 16,3%. Pe întreaga perioada analizată, cuprinsă între anii școlari 2007-2008 și 2016-2017 populația școlară din învățământul liceal a fost în scădere la nivelul tuturor regiunilor țării.

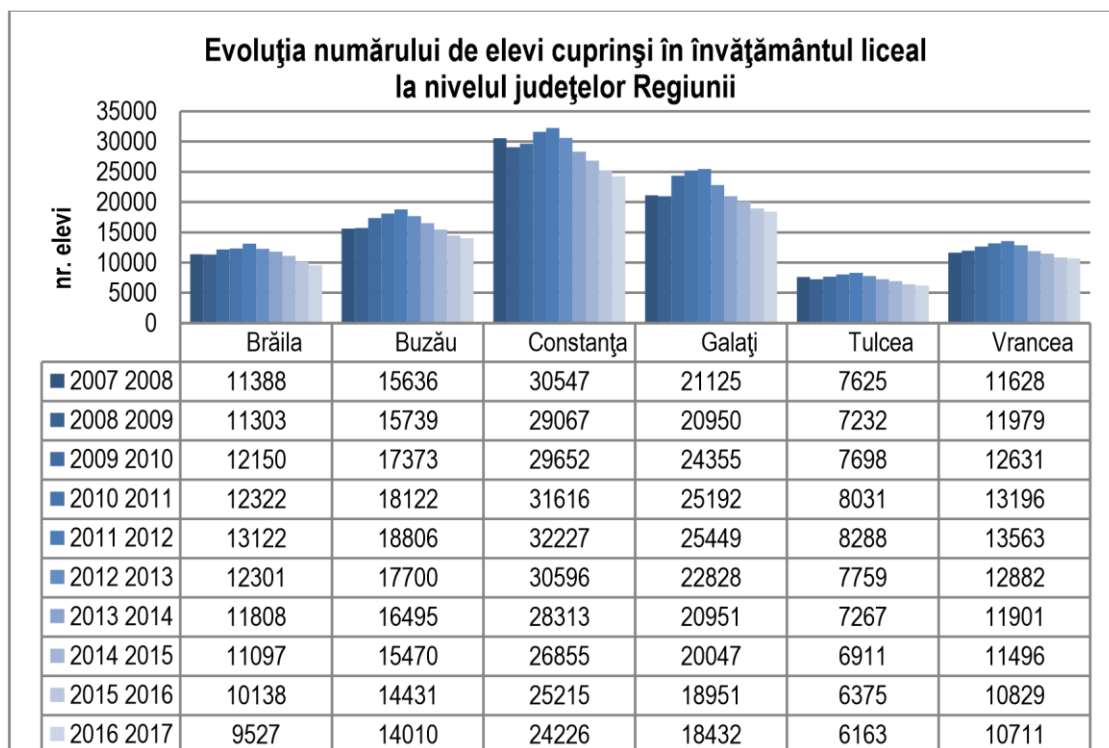
În valori absolute , cea mai mare scădere a populației școlare din învățământul liceal din perioada analizată a fost înregistrată în Regiunea Nord – Vest , scădere cu 23137 de elevi, ceea ce reprezintă o scădere cu 21,8%. Ca ponderi, cea mai mare scădere a populației școlare din învățământul liceal din perioada analizată a fost înregistrată în Regiunea Centru, scădere cu 24,6% în anul școlar 2016-2017 față de anul școlar 2007-2008.

Comuna Ghindărești, Județul Constanța
Strategia de Dezvoltare Economico-Socială Durabilă 2021-2027



Toate județele Regiunii Sud –Est au înregistrat o scădere a populației școlare din învățământul liceal între anii școlari 2007-2008 și 2016-2017. Cea mai mare scădere s-a înregistrat în județul Constanța, de 6321 elevi, ceea ce reprezintă o scădere cu 20,7%.

Între județele Regiunii Sud – Est există semnificative disparități în ceea ce privește populația școlară, disparități care se înregistrează și la nivelul populației școlare din învățământul liceal. Astfel, cel mai mare număr de elevi cuprinși în învățământul liceal, în anul școlar 2016-2017, s-a înregistrat în județul Constanța, 24226 elevi, iar cel mai mic număr în județul Tulcea, 6163 elevi.

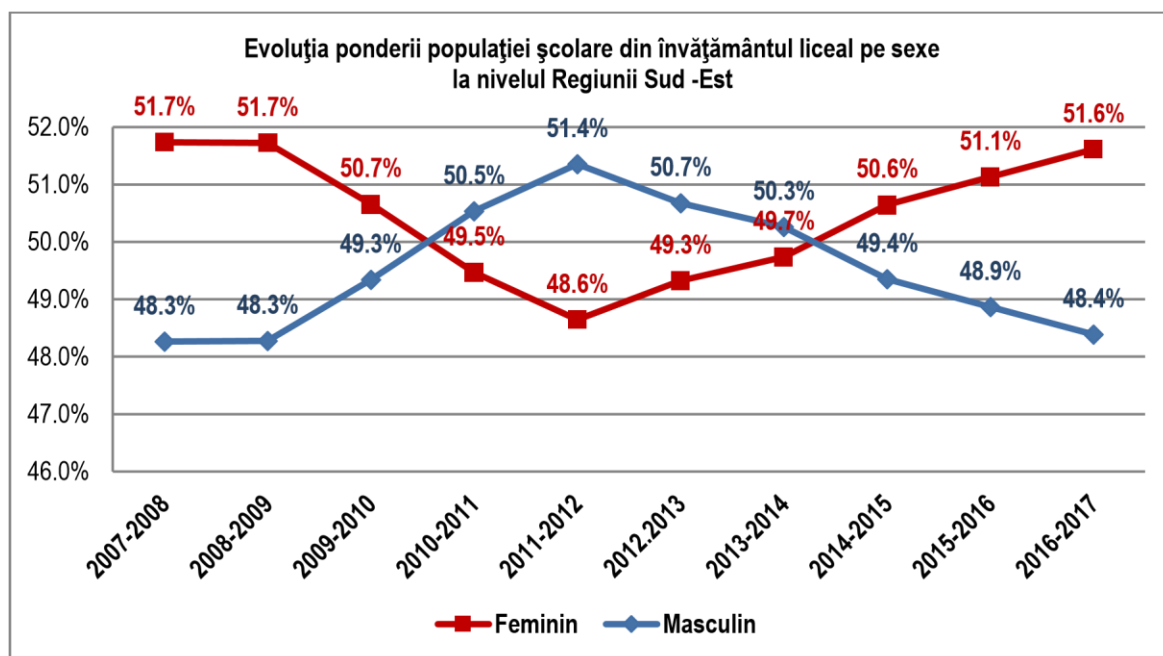


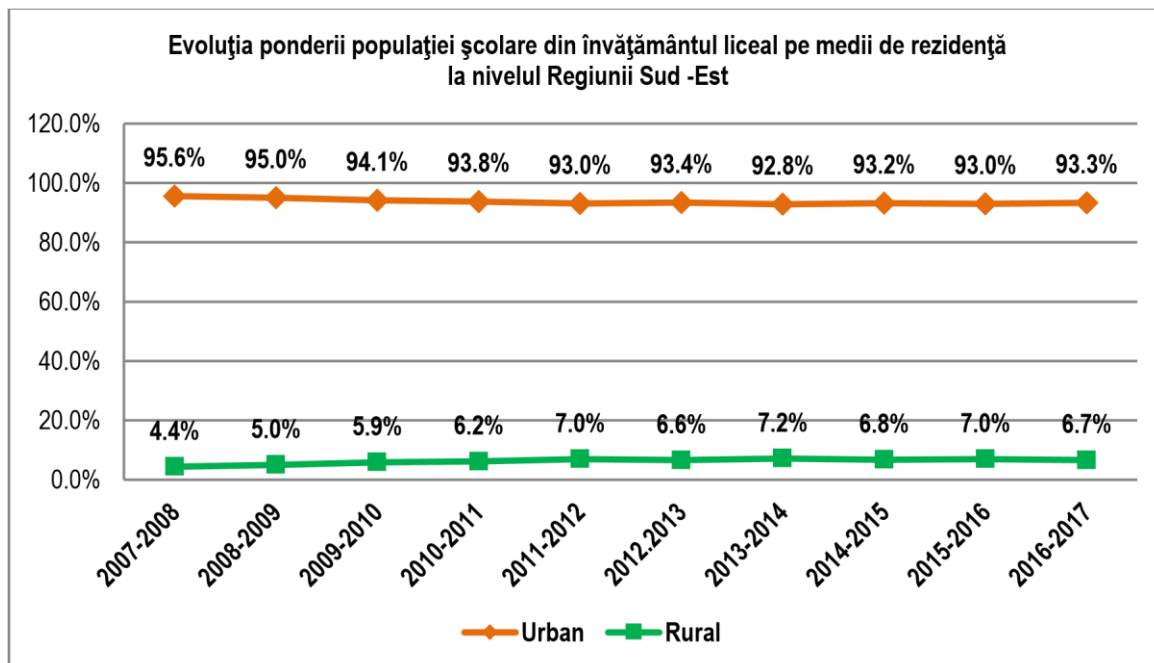
Pe sexe, la nivelul Regiunii Sud – Est se constată că în perioada cuprinsă între anii școlari 2007 – 2008 și 2011 – 2012 populația de sex feminin, a scăzut ca pondere ajungând de la 51,7% în anul școlar 2007-2008 la 48,6% în anul școlar 2011-2012. După anul școlar 2011 – 2012 ponderea populației feminine din învățământul liceal a crescut continuu, ajungând să fie în anul școlar 2016-2017, din nou majoritară, cu 51,6%.

Între județele regiunii, cea mai mică pondere a populației școlare de sex feminin în anul școlar 2016-2017, a fost în județul Constanța, de 50,1% iar cea mai mare pondere în județul Tulcea, 53,1%.

Pe medii de rezidență (locația școlii), la nivelul Regiunii Sud – Est, în perioada cuprinsă între anii școlari 2007-2008 și 2016-2017 se constată că nu

sunt fluctuații semnificative. Astfel, în mediul rural, populația școlară din învățământul liceal a crescut de la 4327 elevi în anul școlar 2007 – 2008 (4,4%) la 5554 elevi în anul școlar 2016-2017 (6,7%). Între județele Regiunii Sud – Est, cea mai mare pondere a elevilor cuprinși în învățământul liceal în mediul rural, în anul școlar 2016-2017 s-a înregistrat în județul Constanța, 11,3% iar cea mai mică pondere în județul Brăila, 1%. În valori absolute, cel mai mare număr de elevi înscriși în învățământul liceal din mediul rural, în anul școlar 2016-2017 s-a înregistrat în județul Constanța, 2726 de elevi. La polul opus s-a situat județul Brăila cu doar 97 de elevi înscriși în învățământul liceal din mediul rural, în anul școlar 2016-2017.





Învățământ profesional

La învățământul profesional populația școlară a cunoscut o evoluție cu două importante perioade în intervalul cuprins între anii școlari 2007-2008 și 2016-2017. O primă perioadă, cuprinsă între anii școlari 2007-2008 și 2011-2012 este caracterizată de scăderea drastică a numărului de elevi cuprinși în învățământul profesional în toate regiunile și în toate județele. Această scădere a fost cauzată de schimbarea legii educației naționale care a introdus începând cu anul școlar, învățământul profesional după clasa a IX-a de liceu.

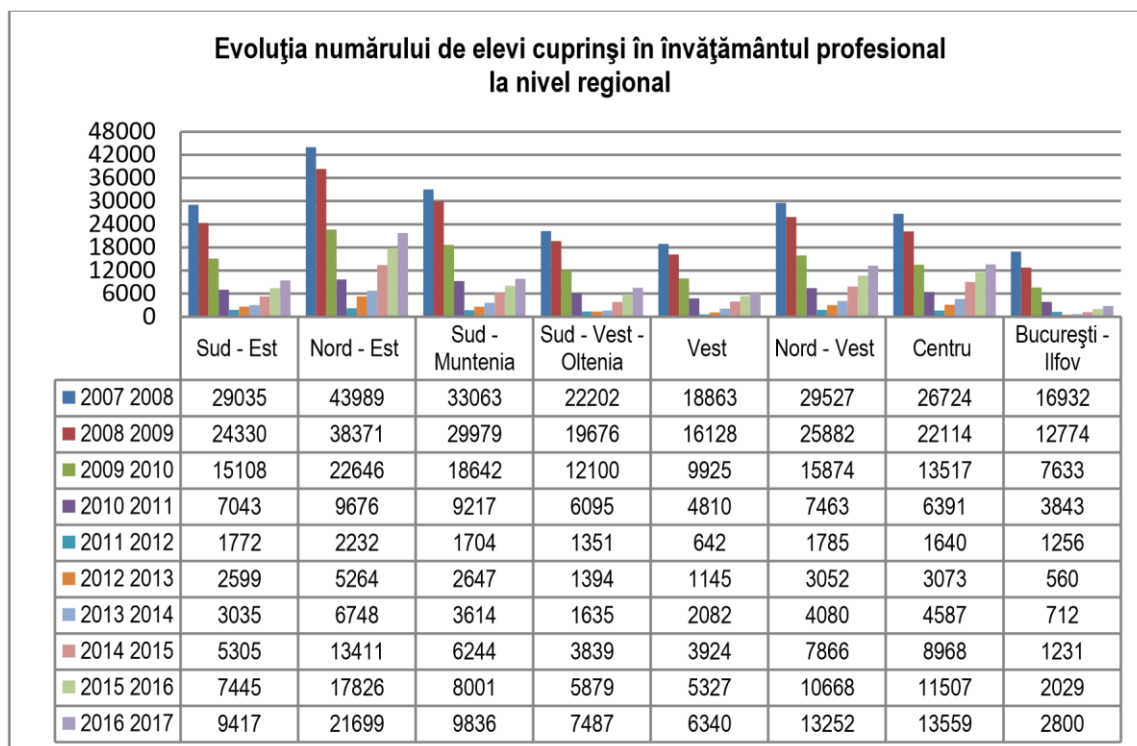
Odată cu noua schimbare a Legii Educației Naționale din anul 2011 prin care s-a reintrodus accesul în învățământul profesional după clasa a VIII-a de învățământ gimnazial, numărul elevilor cuprinși în învățământul profesional a crescut continuu în toate regiunile și județele țării. Cu toate acestea, în anul

școlar 2016-2017, încă nu s-au atins valorile din anul școlar 2007-2008, la nivelul nici unei regiuni.

La nivelul Regiunii Sud – Est, cu toate că în perioada cuprinsă între anii școlari 2011-2012 și 2016-2017, populația școlară din învățământul profesional a crescut de peste 5 ori (de la 1772 elevi în anul școlar 2011-2012 la 9417 în anul școlar 2016-2017), aceasta se situează mult sub valorile din anul școlar 2007-2008 (29035 elevi).

În valori absolute, cea mai mare scădere a populației școlare din învățământul profesional din perioada analizată a fost înregistrată în Regiunea Sud Muntenia, scădere cu 23227 de elevi, ceea ce reprezintă o scădere cu 70,3%. Cea mai mică scădere s-a înregistrat în Regiunea Centru, cu 13165 elevi, ceea ce reprezintă o scădere cu 49,3%.

Comuna Ghindărești, Județul Constanța
Strategia de Dezvoltare Economico-Socială Durabilă 2021-2027



Toate județele Regiunii Sud –Est au înregistrat o scădere a populației școlare din învățământul profesional între anii școlari 2007-2008 și 2016-2017. Ce mai mare scădere s-a înregistrat în județul Constanța, de 5401 elevi, de la 7466 elevi în anul școlar 2007-2008 la 2065 elevi în anul școlar 2016-2017, ceea ce reprezintă o scădere cu 72,3%. Cea mai mică scădere, în valori absolute s-a înregistrat în județul Tulcea, de 1951 elevi, de la 2852 elevi în anul școlar 2007-2008 la 1951 elevi în anul școlar 2016-2017, ceea ce reprezintă o scădere cu 68,4%. %.

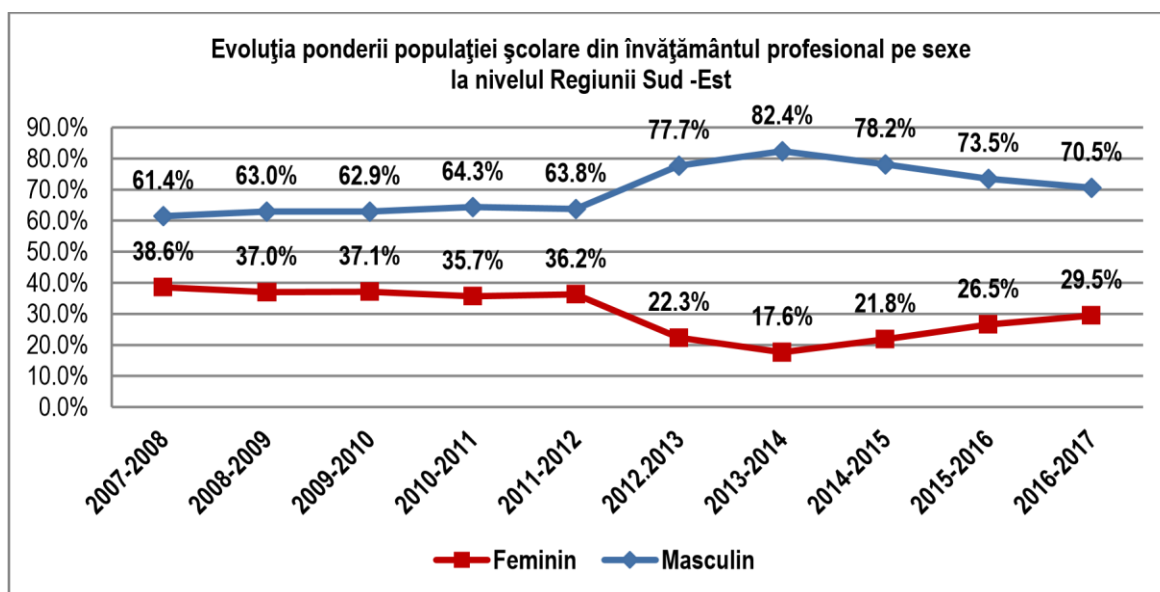
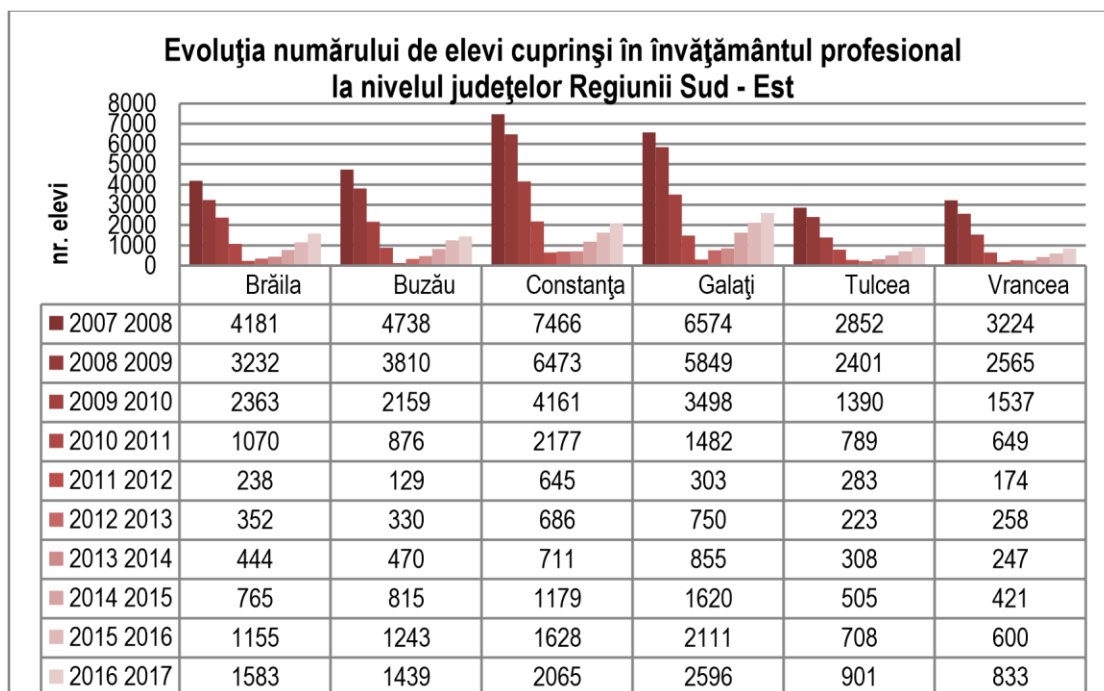
Între județele Regiunii Sud – Est există semnificative disparități în ceea ce privește populația școlară din învățământul profesional. Astfel, cel mai mare număr de elevi cuprinși în învățământul profesional, în anul școlar 2016-2017,

s-a înregistrat în județul Galați, 2596 elevi, iar cel mai mic număr în județul Vrancea, 883 elevi.

Pe sexe, la nivelul Regiunii Sud – Est se constată că în toată perioada analizată ponderea populației feminine din învățământul profesional a fost mult inferioară ponderii populației masculine. Astfel, în anul școlar 2016-2017, ponderea populației feminine din învățământul profesional, în Regiunea Sud - Est a fost de doar 29,5%. Mai mult, în perioada analizată, ponderea populației feminine din învățământul profesional din Regiunea Sud – Est a scăzut cu peste 9 puncte procentuale (de la 38,6% în anul școlar 2016-2017 la 29,5 în anul școlar 2016-2017)

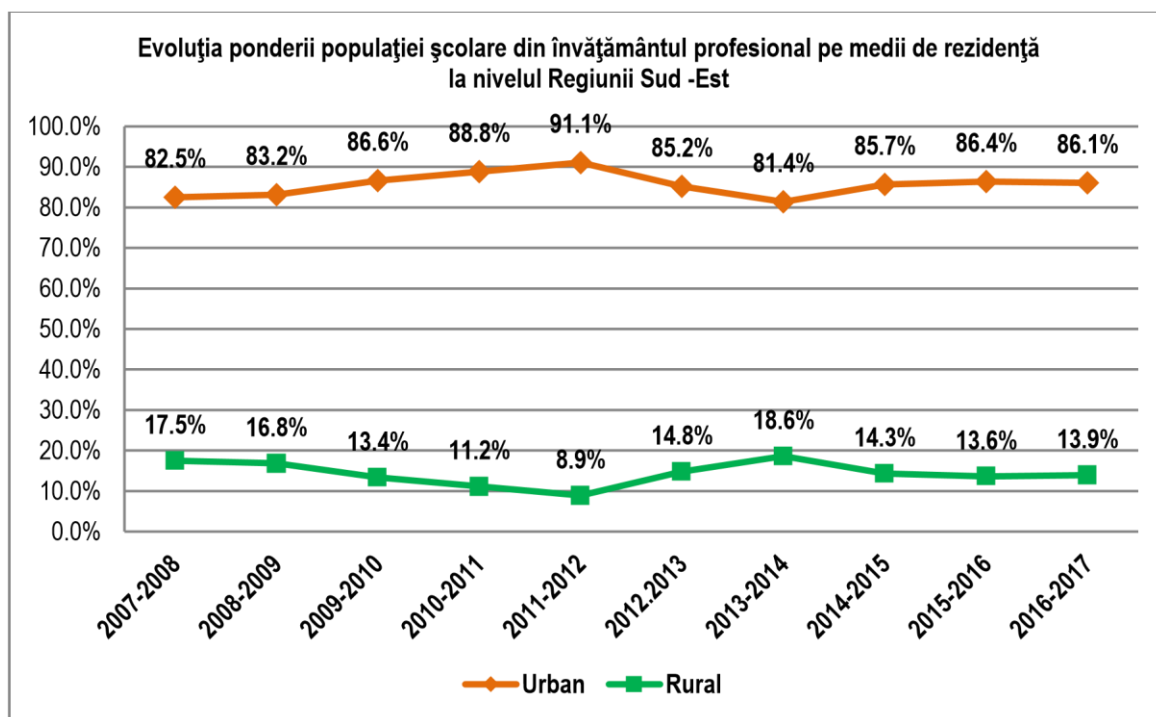
Între județele regiunii, cea mai mică pondere a populației școlare de sex feminin în anul școlar 2016-2017, a fost în județul Buzău, de 19,7% iar cea mai mare pondere în județul Tulcea, 34,2%.

Comuna Ghindărești, Județul Constanța
Strategia de Dezvoltare Economico-Socială Durabilă 2021-2027



Pe medii de rezidență (locația școlii), la nivelul Regiunii Sud – Est, în perioada cuprinsă între anii școlari 2007-2008 și 2016-2017 se constată că nu

sunt fluctuații procentuale semnificative. Astfel, în mediul rural, populația școlară din învățământul profesional a scăzut de la 5079 elevi în anul școlar 2007 – 2008 (17,5%) la 1312 elevi în anul școlar 2016-2017 (13,9%). Între județele Regiunii Sud – Est, cea mai mare pondere a elevilor cuprinși în învățământul profesional în mediul rural, în anul școlar 2016-2017 s-a înregistrat în județul Buzău, 19% iar cea mai mică pondere în județul Brăila, 4%. În valori absolute, cel mai mare număr de elevi înscriși în învățământul profesional din mediul rural, în anul școlar 2016-2017 s-a înregistrat în județul Constanța, 381 de elevi. La polul opus s-a situat județul Brăila cu doar 63 de elevi înscriși în învățământul profesional din mediul rural, în anul școlar 2016-2017.





Învățământ postliceal

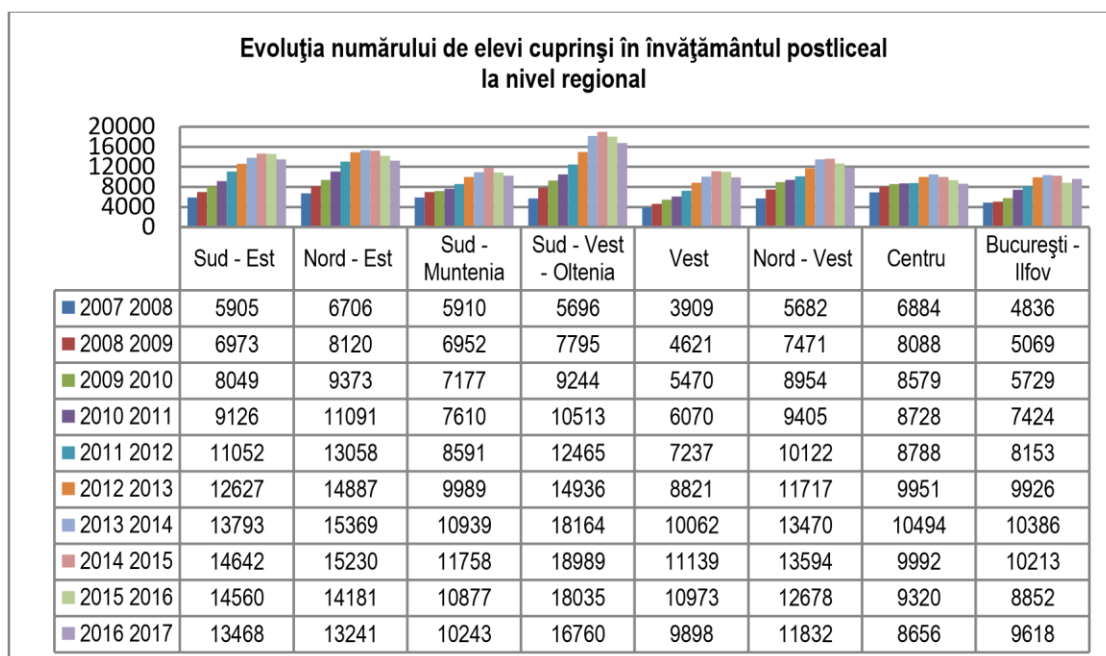
La învățământul postliceal populația școlară a cunoscut o creștere în perioada cuprinsă între anii școlar 2007-2008 și 2016-2017 la nivelul tuturor regiunilor. Cu toate acestea, în ultimii 3-4 ani școlari s-a înregistrat o scădere a numărului de elevi din învățământul postliceal în toate regiunile. Această scăderea înregistrată pare a fi cauzată mai degrabă de măsurile administrative impuse pentru oferta de educație și formare profesională pentru învățământul liceal, profesional și postliceal, de încadrare în fiecare an școlar într-un număr de posturi didactice impus, decât de cererea beneficiarilor educației.

La nivelul Regiunii Sud – Est în perioada cuprinsă între anii școlari 2007-2008 și 2016-2017, populația școlară din învățământul postliceal a crescut de 2,3 ori (de la 5905 elevi în anul școlar 2007-2008 la 13468 în anul școlar 2016-2017).

Comuna Ghindărești, Județul Constanța
Strategia de Dezvoltare Economico-Socială Durabilă 2021-2027

În valori absolute, cea mai mare creștere a populației școlare din învățământul postliceal din perioada analizată a fost înregistrată în Regiunea Sud - Vest Oltenia, creștere cu 11064 de elevi, ceea ce reprezintă aproape o dublare a numărului de elevi în perioada analizată. Cea mai mică creștere s-a înregistrat în Regiunea Centru, cu 1772 elevi, ceea ce reprezintă o creștere cu 25,7%.

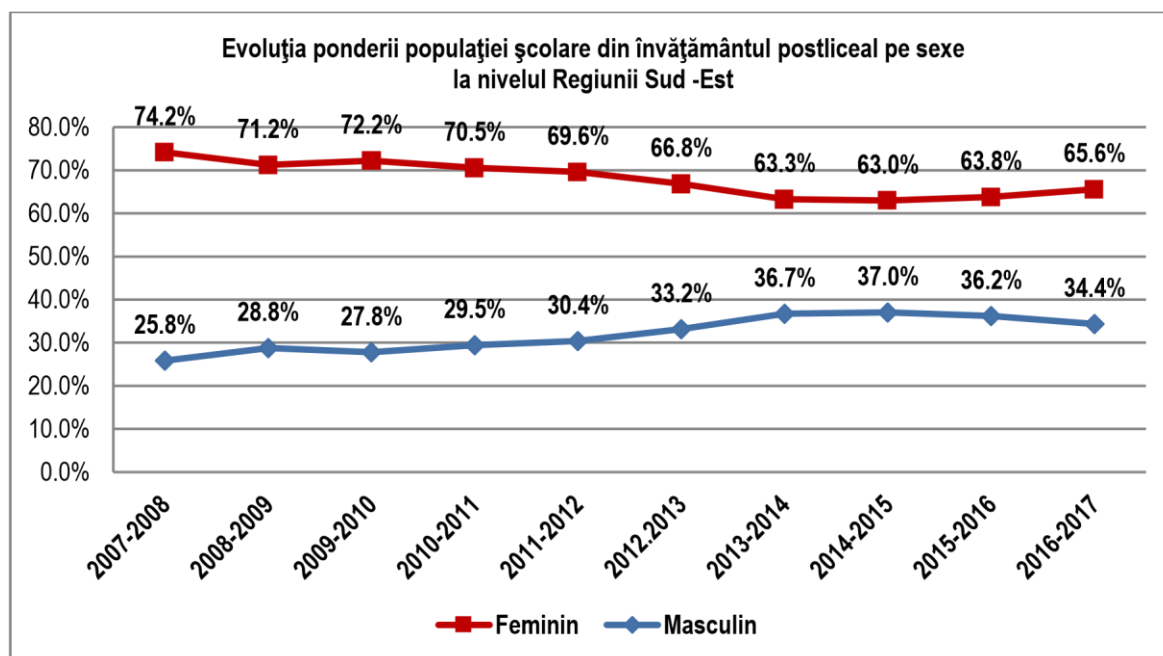
Comparația între regiuni, arată că cel mai mare număr de elevi înscriși în învățământul postliceal în anul școlar 2016-2017 s-a înregistrat în Regiunea Sud – Vest Oltenia, de 16760 de elevi iar cel mai mic număr în Regiunea Centru, de 8656 de elevi.



Toate județele Regiunii Sud –Est, cu excepția județului Tulcea au înregistrat o creștere a populației școlare din învățământul postliceal între anii școlari 2007-2008 și 2016-2017. Cea mai mare creștere s-a înregistrat în județul

Constanța, de 3188 elevi, de la 1404 elevi în anul școlar 2007-2008 la 4592 elevi în anul școlar 2016-2017, ceea ce reprezintă o creștere de 3,3 ori.

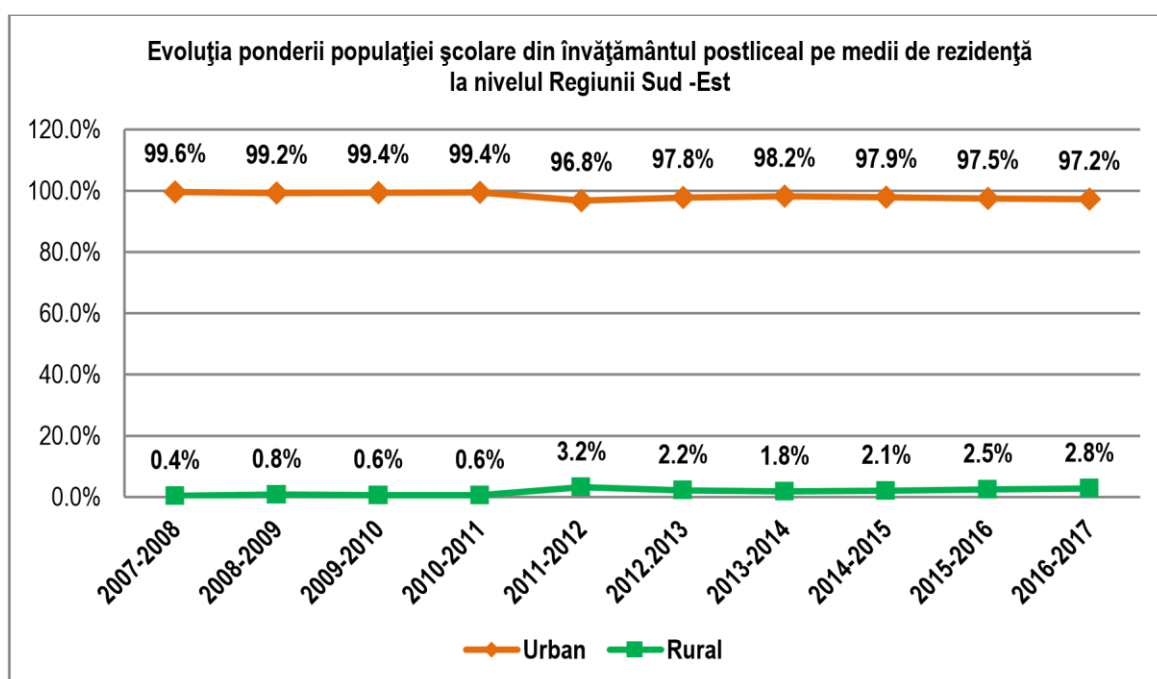
Între județele Regiunii Sud – Est există semnificative disparități în ceea ce privește populația școlară din învățământul postliceal. Astfel, cel mai mare număr de elevi cuprinși în învățământul postliceal, în anul școlar 2016-2017, s-a înregistrat în județul Constanța, 4592 elevi, iar cel mai mic număr în județul Tulcea, 585 elevi.



Pe sexe, la nivelul Regiunii Sud – Est se constată că în toată perioada analizată ponderea populației feminine din învățământul postliceal a fost mult superioară ponderii populației masculine. Astfel, în anul școlar 2016-2017, ponderea populației feminine din învățământul postliceal, în Regiunea Sud - Est a fost de 65,6%. În perioada analizată, ponderea populației feminine din învățământul postliceal din Regiunea Sud – Est a scăzut cu 8,6 puncte

procentuale (de la 74,2% în anul școlar 2016-2017 la 65,6% în anul școlar 2016-2017).

Între județele regiunii, cea mai mică pondere a populație școlare de sex feminin în anul școlar 2016-2017, a fost în județul Brăila, de 56,4 % iar cea mai mare pondere în județul Tulcea, 74,7%.



Pe medii de rezidență (locația școlii), la nivelul Regiunii Sud – Est, în perioada cuprinsă între anii școlari 2007-2008 și 2016-2017 se constată că nu sunt fluctuații procentuale semnificative. Astfel, în mediul rural, populația școlară din învățământul postliceal a avut fluctuații între valoarea minimă de 0,4% în anul școlar 2007-2008 și valoarea maximă de 3,2% în anul școlar 2011-2012. În anul școlar 2016-2017 ponderea populației școlare din învățământul postliceal înrolată în unități de învățământ din mediul rural a fost de 2,8%.

Între județele Regiunii Sud – Est, cea mai mare pondere a elevilor cuprinși în învățământul postliceal în mediul rural, în anul școlar 2016-2017 s-a înregistrat în județul Buzău, 10,8%. În județele Brăila și Tulcea nu sunt înregistrați elevi în învățământul postliceal din mediul rural. În valori absolute, situația arată că numărul elevilor din învățământul postliceal din mediul rural este nesemnificativ (între 191 de elevi în județul Buzău și 22 de elevi în județul Constanța, la care se adaugă județele Brăila și Tulcea cu 0 elevi).

Populația școlară din grupa de vârstă 3 - 23 de ani

În anul școlar 2016 – 2017, exceptând Regiunea București – Ilfov unde gradul de cuprindere pentru populația din grupa de vârstă 3 - 23 de ani a fost de 101,2%, în celelalte regiuni gradul de cuprindere a avut valori modeste și s-a situat între 61,7% în Regiunea Sud Muntenia și 75,3% în Regiunea Nord – Vest. În regiunea Sud – Est gradul de cuprindere pentru populația din grupa de vârstă 3 - 23 de ani a fost în anul școlar 2016 – 2017 de 68,4%.

Gradul de cuprindere pentru populația din grupa de vârstă 3 - 23 de ani la nivelul Regiunii Sud – Est, în anul școlar 2016-2017 este inferior mediei naționale. Este de menționat că doar Regiunile Vest, Nord – Vest și București – Ilfov au grade de cuprindere superioare mediei naționale. O mențiune specială este pentru Regiune București – Ilfov în care gradul de cuprindere la grupa de vârstă 3-23 de ani este de 101,2% datorită faptului că Bucureștiul atrage populație școlară și din alte regiuni iar în acest fel populația școlară devine mai mare decât populația rezidentă din aceeași grupă de vârstă.

Pe întreaga perioadă analizată, cuprinsă între anii școlari 2007-2008 și 2016-2017 se constată o scădere a gradului de cuprindere în toate regiunile țării.

La nivelul Regiunii Sud –Est numai județele Constanța și Galați înregistrează grade de cuprindere pentru populația din grupa de vârstă 3 - 23 de ani, în anul școlar 2016-2017 peste media regională și națională. Astfel, județul Constanța a înregistrat un grad de cuprindere de 78,1% iar județul Galați de 72,3% față de media Regiunii Sud – Est de 68,4% și media națională de 72,1%.

Populația școlară din grupa de vârstă 15 -18 ani

În anul școlar 2016 – 2017, exceptând Regiunea București – Ilfov unde gradul de cuprindere pentru populația din grupa de vârstă 15-18 ani a fost de 106 %, în celelalte regiuni gradul de cuprindere a avut valori modeste și s-a situat între 69,8 % în Regiunea Sud Muntenia și 78,3% în Regiunea Nord – Vest. În regiunea Sud – Est gradul de cuprindere pentru populația din grupa de vârstă 15-18 ani a fost în anul școlar 2016 – 2017 de 73,6%.

Gradul de cuprindere pentru populația din grupa de vârstă 15-18 ani la nivelul Regiunii Sud – Est, în anul școlar 2016-2017 este inferior mediei naționale. Este de menționat că doar Regiunile Nord – Vest și București – Ilfov au grade de cuprindere superioare mediei naționale. O mențiune specială este pentru Regiune București – Ilfov în care gradul de cuprindere la grupa de vârstă 15-18 ani este de 105,9% datorită faptului că Bucureștiul atrage populație școlară și din alte regiuni iar în acest fel populația școlară devine mai mare decât populația rezidentă din aceeași grupă de vârstă.

Pe întreaga perioadă analizată, cuprinsă între anii școlari 2007-2008 și 2016-2017 se constată o scădere a gradului de cuprindere în regiunile Sud Muntenia, Vest și București Ilfov, în celelalte regiuni înregistrându-se o creștere a gradului de cuprindere. Cea mai mare creștere, de 2,6 puncte procentuale a fost înregistrată în Regiunea Nord Vest, de la 75,7% în anul școlar 2007 – 2008, la 78,3% în anul școlar 2016-2017. Cea mai mare scădere s-a înregistrat, în aceeași perioadă de analiză, în Regiunea București-Ilfov, de 11,2 puncte procentuale, de la 117,1% în anul școlar 2007-2008 la 105,9% în anul școlar 2016-2017. În Regiunea Sud – Est s-a înregistrat o creștere cu 1,2 puncte procentuale, de la 72,4% în anul școlar 2007-2008 la 73,6% în anul școlar 2016-2017. Cu toate acestea, în ultimii 3 ani școlari s-a înregistrat o scădere a gradului de cuprindere, de la cea mai mare valoare înregistrată pe tot intervalul de analiză, în anul școlar 2014-2015, de 77%, la 73,6% cât s-a înregistrat în anul școlar 2016-2017.

La nivelul Regiunii Sud –Est numai județul Constanța înregistrează un grad de cuprindere pentru populația din grupa de vârstă 15 -18 ani, în anul școlar 2016-2017, peste media regională și națională (79,7% în județul Constanța, față de 73,6% media Regiunii Sud –Est și 77,1% media națională). Județele Galați și Brăila au înregistrat în anul școlar 2016-2017 valori ale gradului de cuprindere superioare mediei regionale (75, 9% în județul Galați și 74,3% în județul Brăila). Este de remarcat faptul că județele Brăila, Galați, Tulcea și Vrancea au înregistrat în perioada analizată creșteri ale gradului de cuprindere. Cea mai mare creștere a înregistrat-o județul Brăila, creștere cu 6,5

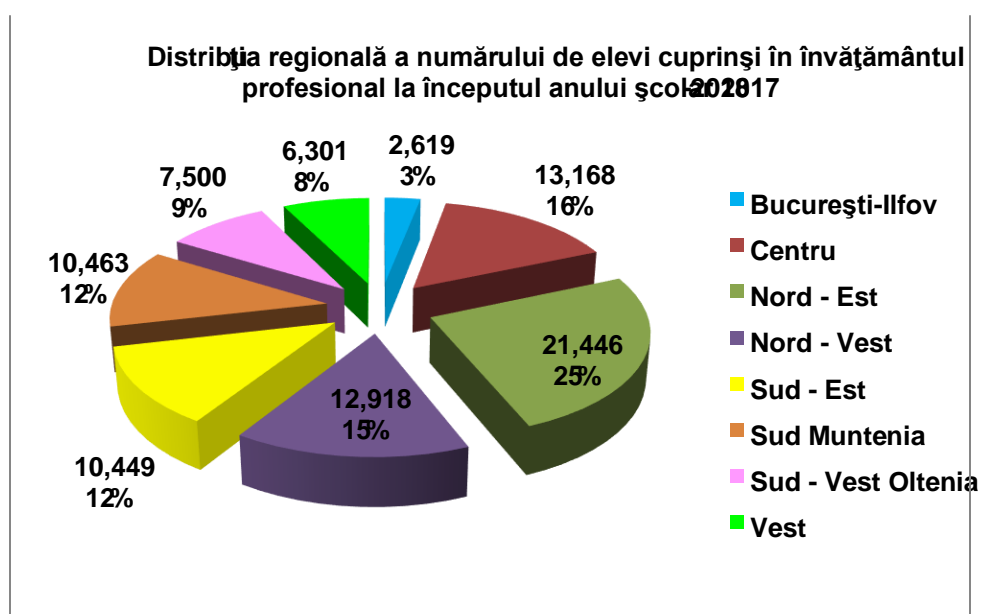
puncte procentuale, de la 67,8% în anul școlar 2007-2008 la 74,3% în anul școlar 2016-2017. Județele Constanța și Buzău au înregistrat scăderi ale gradului de cuprindere în perioada analizată. Ce mai mare scădere s-a înregistrat în județul Constanța, cu 6,9 puncte procentuale, de la 86,8% în anul școlar 2007-2008 la 79,7% în anul școlar 2016-2017.

Pe sexe, gradul de cuprindere al populației feminine din grupa de vârstă 15 - 18 ani, în anul școlar 2016-2017 a fost superior celui pentru populația de sex masculin la nivel național și în toate regiunile țării, cu excepția regiunilor Sud Muntenia și Sud - Vest. Cea mai mare valoare a gradului de cuprindere al populației feminine din grupa de vârstă 15-18 ani, în anul școlar 2016-2017 a fost înregistrată în Regiunea București - Ilfov, de 109,1%, peste media națională de 77,9%. Tot peste media națională a înregistrat valori la acest indicator și Regiunea Nord - Vest, cu 79,6%. Regiunea Sud - Est a înregistrat în anul școlar 2016 – 2017 un grad de cuprindere al populației feminine din grupa de vârstă 15 -18 ani de 73,8%, cu 4,1 puncte procentuale sub media națională. Dintre județele Regiunii Sud –Est, doar județul Constanța a înregistrat în anul școlar 2016-2017 un grad de cuprindere al populației feminine din grupa de vârstă 15-18 ani peste.

Învățământ profesional

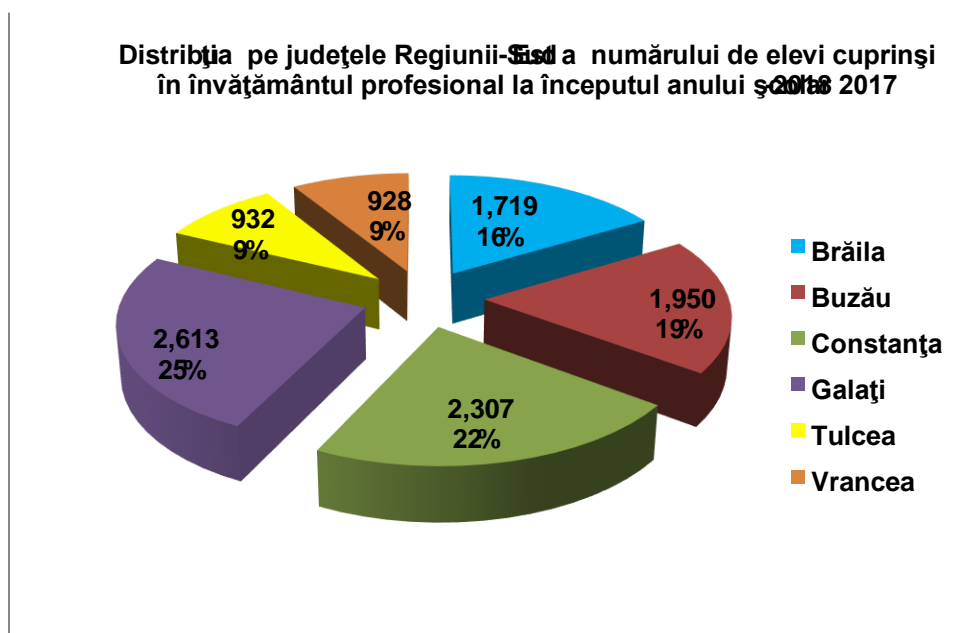
În anul școlar 2017-2018 au fost înscriși la învățământul profesional un număr de 84,864 elevi, din care 2568 elevi în clasa a IX-a învățământ dual, și 82,296 elevi în clasele IX-XI de învățământ profesional. Regiunea Nord Est

concentrează cel mai mare număr de elevi înscriși în învățământul profesional, 21446 elevi, ceea ce reprezintă 25% din totalul elevilor din învățământul profesional la nivel național. Regiunea cu cel mai mic număr de elevi cuprinși în anul școlar 2017-2018 în învățământul profesional este Regiunea București – Ilfov, cu doar 2619 elevi, ceea ce reprezintă 3% din totalul elevilor la nivel național. Regiunea Sud – Est cu 10449 elevi (12%) în învățământul profesional se situează pe locul 4 între regiunile țării în ierarhia privind numărul de elevi din învățământul profesional.



Cea mai importantă contribuție la numărul total de elevi din Regiunea Sud –Est o are județul Galați cu 2613 elevi înscriși în învățământul profesional, ceea ce reprezintă 25% din totalul elevilor înscriși în anul școlar 2017-2018 în învățământul profesional la nivelul regiunii. Județul Galați este urmat îndeaproape de județul Constanța cu 2307 elevi, contribuția acestuia la numărul

total de elevi din învățământul profesional fiind de 22%. Cel mai mic număr de elevi înscriși în învățământul profesional este în anul școlar 2017-2018 în județul Vrancea, 928 de elevi, ceea ce reprezintă 9% din totalul elevilor din regiune.



Analiza pe domenii de formare profesională în învățământul profesional la nivelul Regiunii Sud – Est evidențiază faptul că domeniul de formare profesională cu cel mai mare număr de elevi înscriși este domeniul mecanică, cu peste 4100 de elevi înscriși. Se observă o creștere a numărului de elevi cuprinși în acest domeniu de formare profesională în ultimii 3 ani școlari. Astfel, dacă în anul școlar 2015 -2016 intrau în clasa a IX-a (actualii elevi cuprinși în clasa a XI-a) 1309 de elevi, în anul școlar 2017 - 2018 au fost înscriși în clasa a IX-a peste 1500 de elevi. La fel se constată pentru toate domeniile de formare profesională. Un alt domeniu bine reprezentat este domeniul Turism și

alimentație în care sunt înscriși în anul școlar 2017 - 2018 un număr total de 2008 elevi. La domeniul Turism și alimentație s-a înregistrat o creștere de la 513 elevi admiși în clasa a IX-a, în școlar 2015 – 2016 (actualii elevi din clasa a XI-a) la 784 de elevi admiși în clasa a IX-a în anul școlar 2017 - 2018.

În toate județele componente ale Regiunii Sud –Est domeniile de formare profesională dominante din punct de vedere al numărului de elevi înscriși în învățământul profesional sunt în ordine mecanică, turism și alimentație. În poziția a 3-a în ordinea descrescătoare a numărului de elevi înscriși în învățământul profesional, la mare distanță de primele două poziții, sunt domeniile: industrie alimentară în județul Brăila, agricultură în județele Buzău și Constanța, industrie textilă și pielărie în județele Galați și Vrancea, comerț în județul Tulcea.

La învățământul dual sunt înscriși elevi doar în domeniile mecanică și electric.

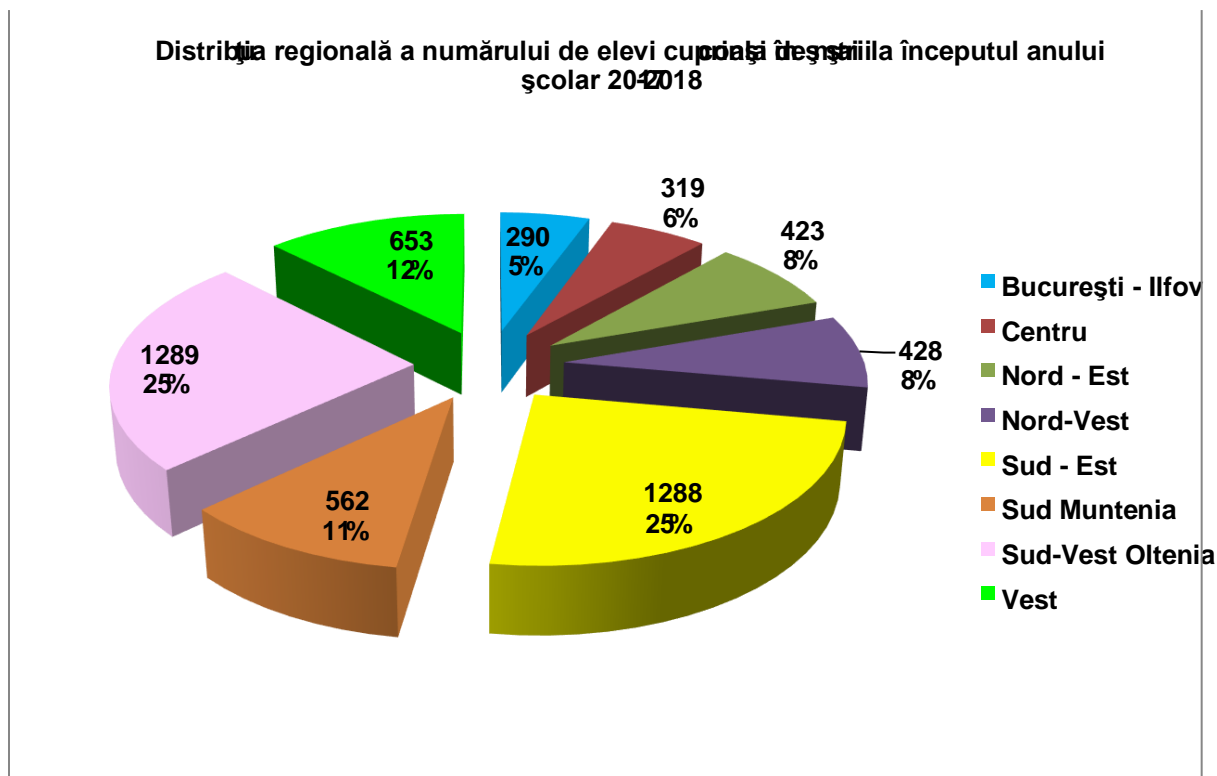
Calificările profesionale cele mai bine reprezentate în învățământul profesional, cu peste 300 de elevi înscriși în anul școlar 2017 – 2018 sunt:

- Mecanic auto – 1.923 elevi;
- Ospătar (chelner) vânzător în unități de alimentație – 944 elevi;
- Frizer - coafor - manichiurist – pedichiurist – 668 elevi;
- Sudor – 607 elevi;
- Bucătar – 546 elevi;
- Brutar - patiser - preparator produse făinoase – 527 elevi;
- Confectioner produse textile – 503 elevi;

- Comerciant-vânzător – 384 elevi;
- Mecanic agricol – 353 elevi;
- Cofetar – patiser – 341 elevi;
- Tinichigiu vopsitor auto – 305 elevi.

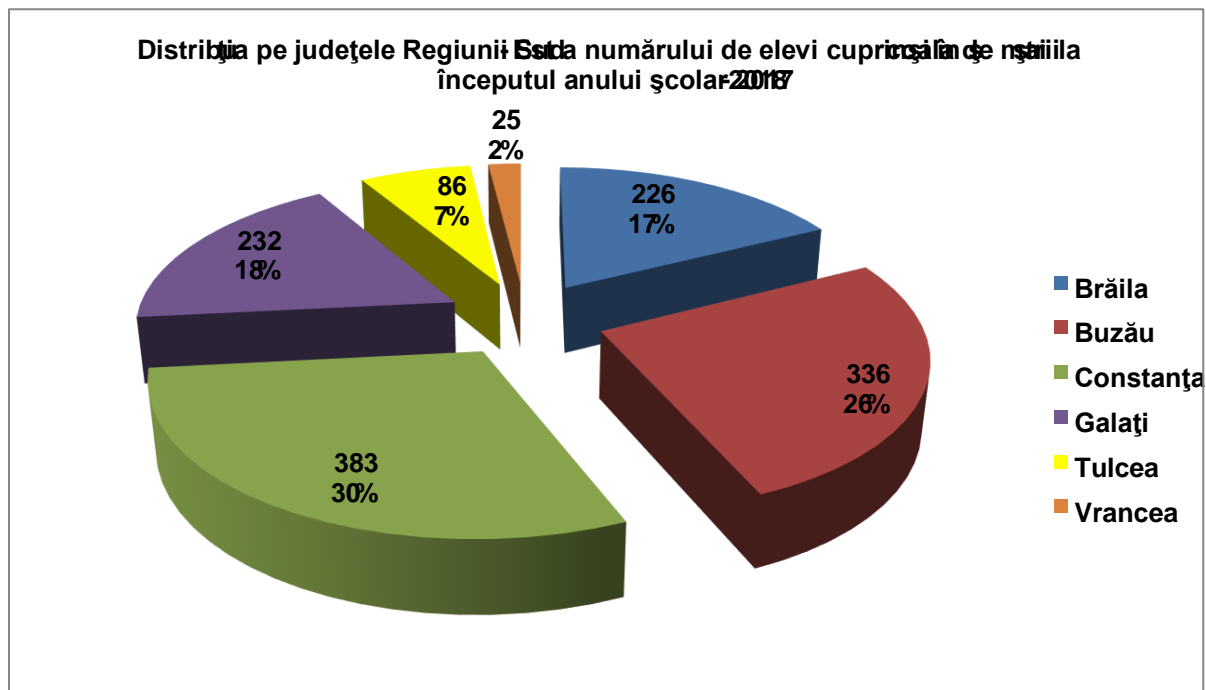
Școala de maiștrii

În anul școlar 2017-2018 au fost înscriși la școala de maiștrii un număr de 5.252 elevi. Regiunea Sud – Vest Oltenia și Regiunea Sud – Est concentrează cel mai mare număr de elevi înscriși în școala de maiștrii în anul școlar 2017-2018, 1289 elevi în Regiunea Sud – Vest Oltenia, și 1288 elevi în Regiunea Sud – Est ceea ce reprezintă o contribuție însumată a celor două regiuni de 50% din totalul elevilor din școala de maiștrii la nivel național. Regiunea cu cel mai mic număr de elevi cuprinși în anul școlar 2017-2018 în școala postliceală este Regiunea București - Ilfov, cu doar 290 elevi, ceea ce reprezintă 5% din totalul elevilor la nivel național.



Cea mai importantă contribuție la numărul total de elevi din școala de maiștrii din Regiunea Sud –Est o are județul Constanța cu 383 elevi înscriși, ceea ce reprezintă 29,7% din totalul elevilor înscriși în anul școlar 2017-2018 în școala de maiștrii la nivelul regiunii. La mică distanță se situează Județul Buzău cu 336 elevi, ponderea acestui număr de elevi fiind de 26,1% din totalul elevilor din regiune. Cel mai mic număr de elevi înscriși în școala de maiștrii în anul școlar 2017-2018 este în județul Vrancea, 25 elevi, ceea ce reprezintă 1,9% din totalul elevilor din regiune. Județul Tulcea se situează foarte aproape de ultima poziție ocupată de județul Vrancea, cu o contribuție de 6,7% din totalul elevilor înscriși în școala de maiștrii la nivelul Regiunii Sud – Est prin cei 86 de elevi înscriși. Județele Brăila și Galați au contribuții apropiate la totalul elevilor

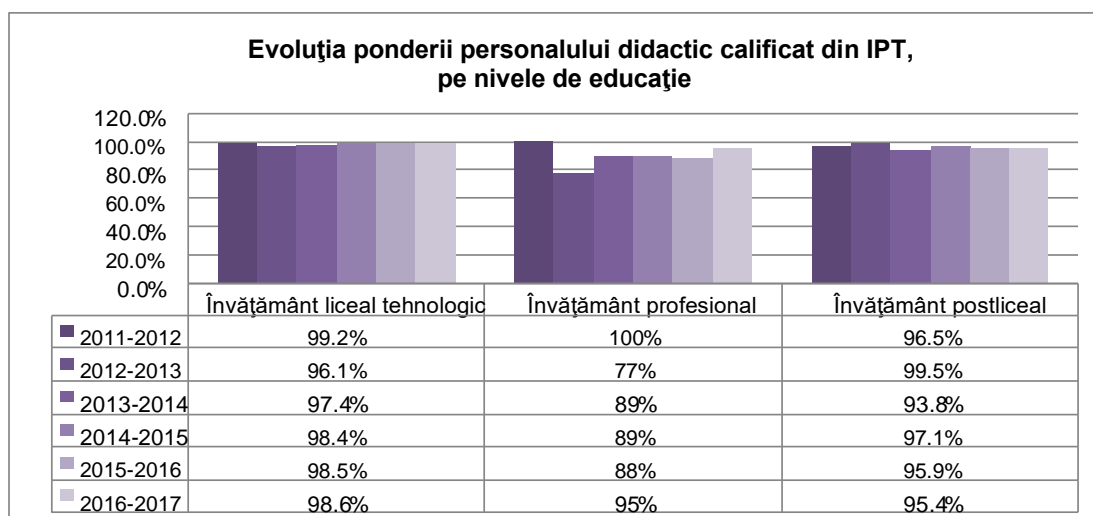
înscriși în școala de maiștrii din regiune, de 17,5% județul Brăila și 18% județul Vrancea prin cei 226 elevi din județul Brăila și cei 232 de elevi din județul Vrancea.



Resursele umane

La nivel național, în anul școlar 2016-2017, numărul total al personalului didactic din învățământul liceal tehnologic, învățământul profesional și învățământul postliceal a fost de 27127 persoane. Ponderea personalului

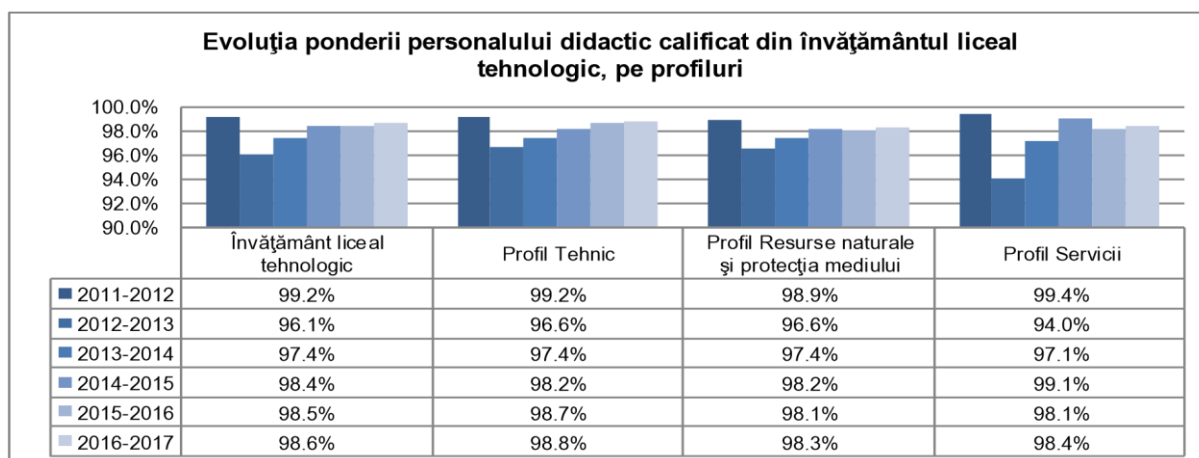
didactic calificat a fost de 98,6%. Ponderea personalului didactic calificat a crescut în perioada 2012-2016 dar este sub valoarea din anul școlar 2011-2012 .



În învățământul profesional ponderea personalului didactic calificat a fost în anul școlar 2016- 2017 de 95%, inferioară ponderii de la învățământul liceal care a fost de 98,6%. De asemenea, la învățământul postliceal, ponderea personalului didactic calificat a fost în anul școlar 2016- 2017 inferioară ponderii la învățământul liceal (95,4% la învățământul postliceal față de 98,6% la învățământul liceal).

Cu toate că ponderile personalului didactic calificat la învățământul liceal tehnologic a crescut în perioada cuprinsă între anii școlari 2012-2013 și 2016-2017, valoarea înregistrată în ultimul an școlar al perioadei analizate este inferioară valorii înregistrate în anul școlar 2011- 2012 (98,6% în anul școlar 2016-2017 față de 99,2% în anul școlar 2011-2012). În învățământul liceal tehnologic, în anul școlar 2017-2018, la toate profilurile ponderea personalului didactic calificat a fost peste 98%. Cea mai mare pondere a personalului

didactic calificat a fost înregistrată la profilul tehnic, de 98,8%. Cu toate că ponderile personalului didactic calificat la învățământul liceal tehnologic a crescut la toate profilurile în perioada cuprinsă între anii școlari 2012-2013 și 2016-2017, valorile înregistrate în ultimul an școlar al perioadei analizate sunt inferioare valorilor înregistrate în anul școlar 2011-2012 la toate profilurile. Cea mai mare scădere a înregistrat-o profilul servicii la care scăderea a fost de 1 punct procentual.



Evoluția pe grupe de vârstă arată o îmbătrânire a personalului didactic din învățământul profesional și tehnic, în condițiile în care ponderea personalului din grupa de vârstă 55-64 de ani și din grupa 65 de ani și peste a crescut în perioada 2011-2017 de la 19,7% la 23,2%, în timp ce ponderea personalului didactic din grupa de vârstă 25-34 de ani a scăzut de la 26,1% la 15,6%.

La învățământul profesional se constată o întinerire a personalului didactic prin creșterea ponderii personalului din grupa de vârstă 25-34 de ani, pe seama scăderii ponderii personalului din celelalte grupe de vârstă. Astfel,

dacă în anul școlar 2011-2012 ponderea personalului cu vârsta cuprinsă între 25 și 34 de ani a fost de 3,1% iar ponderea personalului din grupa de vârstă 55-65 de ani și peste a fost de 29,7%, în anul școlar 2016- 2017 ponderea la grupa de vârstă 25-34 de ani a fost de 19,3% (creștere cu aproape 19 puncte procentuale) iar la grupa de vârstă 55-65 de ani și peste a fost de 21,4% (scădere cu peste 8 puncte procentuale) .

La învățământul postliceal se constată că în perioada analizată s-a înregistrat o scădere drastică a ponderii cadrelor didactice tinere, cu vârsta cuprinsă între 25 și 34 de ani, cu 9,8 puncte procentuale (de la 26,1% în anul școlar 2011-2012, la 16,3% în anul școlar 2016-2017), în condițiile în care ponderea cadrelor didactice cu vârsta de 65 de ani și peste a crescut de la 4,8% la 6,9%.

La învățământul liceal tehnologic se constată că în perioada analizată s-a înregistrat o scădere semnificativă a ponderii cadrelor didactice tinere, cu vârsta cuprinsă între 25 și 34 de ani, cu 10,6 puncte procentuale (de la 26,1% în anul școlar 2011-2012, la 15,5% în anul școlar 2016-2017), în condițiile în care ponderea cadrelor didactice cu vârsta între 55 de ani și 65 de ani și peste a crescut de la 19,7 % la 23,3%.



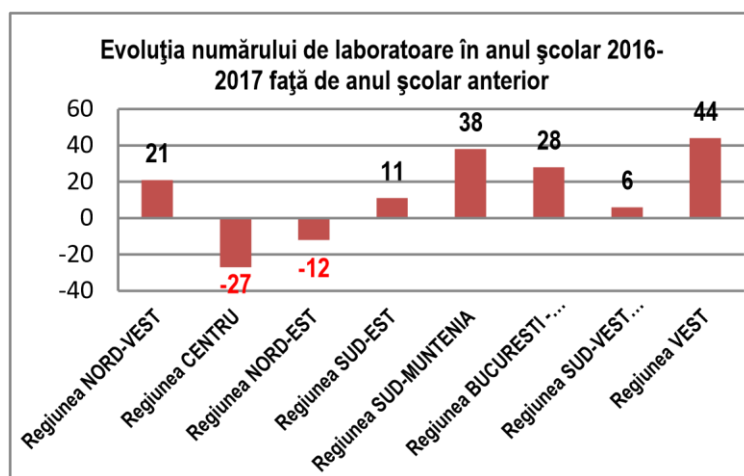
La învățământul liceal ponderea personalului didactic calificat a fost în anul școlar 2016-2017, la nivelul Regiunii Sud – Est și în fiecare județ al regiunii peste 98%. Se constată în ultimul an școlar o ușoară scădere a ponderii personalului didactic calificat în județele Constanța, Galați și Vrancea.

Infrastructura unităților școlare

Numărul de laboratoare în Regiunea Sud - Est și în județele componente ale regiunii în anul școlar 2016-2017 par a fi suficiente având în vedere că numărul de elevi care revine la 1 laborator este între 40 în județul Brăila și Buzău și 53 în județul Galați. Este necesară însă o analiză la nivelul fiecărui județ pentru identificarea eventualului deficit de laboratoare pe discipline de studiu.

În ceea ce privește numărul de ateliere situația este foarte diferită la nivelul județelor regiunii. Astfel, în județul Brăila numărul de elevi care revine la 1 atelier școlar este de 62 în timp ce, la polul opus se situează județul Buzău

cu un număr de 151 de elevi care revin la 1 atelier. Și în acest caz este necesară analiza detaliată pe calificări și unități de învățământ privind necesarul de ateliere școlare în fiecare județ, în raport cu numărul de elevi.



Numărul de elevi care revine la 1 PC este satisfăcător având în vedere că valorile se încadrează între 5,8 elevi/PC în județul Galați și Vrancea și 3,5 elevi/PC în județul Brăila.

Față de anul școlar anterior, în anul școlar 2016-2017, numărul de laboratoare crescut în majoritatea regiunilor, cu excepția regiunilor, Centru, în care s-a înregistrat o scădere cu 27 de laboratoare și Nord – Est, cu o scădere cu 12 laboratoare. Cea mai mare creștere a numărului de laboratoare a avut loc în regiunea Vest, creștere cu 33 de laboratoare, urmată de regiunea Sud Muntenia cu 38 de laboratoare.

În ceea ce privește numărul de ateliere școlare, în anul școlar 2016-2017, doar 3 regiuni au înregistrat creșteri față de anul școlar anterior (Regiunea de

dezvoltare Vest cu o creștere de 30 de ateliere, Regiunea de dezvoltare Nord - Vest cu 17 ateliere și Regiunea de dezvoltare Sud Muntenia cu 7 ateliere). Cele mai mari scăderi ale numărului de ateliere școlare a avut loc în Regiunea de dezvoltare Sud - Est (29 de ateliere) și în Regiunea de dezvoltare Sud - Vest Oltenia (21 e ateliere)

Cu excepția Regiunii de dezvoltare Sud – Vest Oltenia, în care s-a înregistrat o scădere a numărului total de PC-uri utilizate în unitățile de învățământ în anul școlar 2016-2017, față de anul anterior, în toate celelalte regiuni numărul de PC-uri a crescut. Cea mai mare creștere s-a înregistrat în Regiunea de dezvoltare Vest, creștere cu 440 de PC-uri. În Regiunea de dezvoltare Sud –Est creșterea a fost de 351 de PC-uri.

La nivelul județelor Regiunii de dezvoltare Sud – Est, numărul de laboratoare, în anul școlar 2016-2017 a crescut față de anul școlar anterior, în toate județele, cu excepția județului Galați în care s-a înregistrat o scădere cu 12 laboratoare și a județului Constanța, în care s-a înregistrat o scădere cu 1 laborator. Cea mai mare creștere a numărului de laboratoare s-a înregistrat în județul Buzău, creștere cu 11 laboratoare.

Numărul de ateliere școlare utilizate în anul școlar 2016-2017 a fost în scădere față de anul anterior în toate județele Regiunii Sud - Est, cu excepția județelor Tulcea și Vrancea în care s-a înregistrat o mică creștere (cu 1 atelier în fiecare din cele două județe). Cele mai importante scăderi au avut loc în județele Brăila și Galați, scăderi cu câte 12 ateliere.

În cea ce privește numărul total de PC-uri utilizate în unitățile de învățământ liceal, profesional și postliceal, în anul școlar 2016-2017, s-a înregistrat o creștere față de anul școlar anterior în toate județele, cu excepția județelor Constanța (scădere cu 47 de PC-uri) și Galați (scădere cu 84 de PC-uri). Cea mai mare creștere a numărului de PC-uri în anul școlar 2016-2017 față de anul anterior s-a produs în județul Vrancea (creștere cu 210 PC-uri), urmat de județul Buzău (creștere cu 120 de PC-uri).

Din numărul total de PC-uri utilizate în învățământul liceal, la nivelul Regiunii de dezvoltare Sud – Est, 96% sunt conectate la internet (13369 PC-uri conectate la internet dintr-un total de 13933 de PC-uri utilizate în învățământul liceal).

Din totalul de PC-uri din unitățile de învățământ liceal din Regiunea Sud – Est, 77% sunt utilizate de elevi în procesul de învățământ, restul fiind utilizate de personalul didactic și de personalul administrativ. Numărul elevi care revin la 1 PC utilizat de către aceștia în procesul de învățământ este, la nivelul județelor Regiunii de dezvoltare Sud - Est foarte diferit. Astfel, dacă în județul Tulcea sunt 5,6 elevi la 1 PC, în județul Galați sunt 10 elevi la 1 PC.



Numărul elevilor înscriși în anul școlar 2021-2022 din Comuna Ghindărești este de 189.



În **Comuna Ghindărești** figurează următoarele unități de învățământ:

- Școala Gimnazială “S.A. ESENIN” Ghindărești;
- Grădinița cu Program Normal Ghindărești.

Comuna Ghindărești, Județul Constanța
Strategia de Dezvoltare Economico-Socială Durabilă 2021-2027

În ceea ce privește populația școlară pe niveluri de educație, conform datelor furnizate de Institutul Național de Statistică, avem următoarea evoluție:

	2017-2018	2018/2019	2019/2020	2020/2021	2021/2022
Grădiniță	47	39	34	34	52
Primar și gimnazial	169	162	151	141	137
Total	216	201	185	175	189



Comuna Ghindărești, Județul Constanța
Strategia de Dezvoltare Economico-Socială Durabilă 2021-2027

Numărul cadrelor didactice din Comuna Ghindărești în anul școlar 2021-2022 este de 16.

	2017-2018	2018/2019	2019/2020	2020/2021	2021/2022
Preșcolar	2	2	2	2	2
Primar și gimanzial	15	12	15	15	14
Total	17	14	17	17	16

Conform chestionarelor, populația Comunei Ghindărești este mulțumită de calitatea sistemului de învățământ, de dotarea unităților de învățământ, dar și de pregătirea cadrelor didactice.

Cultură

Potențialul turistic al regiunii este legat de patrimoniul cultural, care cuprinde vestigii istorice, edificii religioase și culturale, monumente și muzee.

Obiectivele cu caracter religios cuprind un număr însemnat de mănăstiri, localizate în toate județele. Înființate în cea mai mare parte în secolele trecute, o parte din mănăstirile din Regiunea Sud-Est sunt adesea foarte valoroase din punct de vedere istoric și/sau artistic: punct de atracție pentru turiști și pelerini uneori oferă facilități de cazare.

În Regiunea Sud-Est existau 1.505 biblioteci în anul 2011 (13% din total național), înregistrând circa 592 mii cititori activi (14% din total național), în timp ce la reprezentațiile susținute în cele 16 instituții și companii de spectacole sau concerte s-au înregistrat circa 468 mii spectatori, iar cele 75 de muzee și colecții publice din regiune (10,6% din total național) au adunat peste 836 mii vizitatori (8,8% din total la nivel național).

A fost identificată nevoia de finanțare în continuare a lucrărilor de restaurare și conservare a ruinelor cetăților și ale altor monumente istorice din județele regiunii. Lista Monumentelor Istorice în vigoare poate fi consultată pe website-ul oficial Institutului Național al Monumentelor Istorice.

În municipiile care dețin centre istorice, autoritățile publice se confruntă des cu fenomenul de retrocedare a clădirilor de interes arhitectural și turistic, clădiri asupra cărora nu se mai pot efectua lucrări de renovare finanțate din fonduri nerambursabile.

Principalele evenimente organizate în Regiunea Sud-Est sunt:

Județul Brăila

- Concursul Internațional de Canto Hariclea Darclee
- Festivalul Național de Folk Chira Chiralina
- Festivalul Internațional de Muzică Ușoară "George Grigoriu"
- Concurs Internațional de Muzică Populară
- Festivalul Național de Muzică Folk "Omul cu o chitară"
- Concursul de pantomimă și teatru mimat.

Județul Buzău - sărbători tradiționale populare și religioase

- în orașul Buzău, în luna iunie – festivități ocazionate de Drăgaică
- în orașul Rm. Sărat, în luna mai, Festivitatea Floarea de salcâm
- în localitatea Bisoca, în luna august – Festivitatea „Pe plaiuri bisocene”
- în localitatea Cătina, în luna iunie - târg anual
- în localitatea Lopătari, în luna iulie - Târg la Plaiul Nucului.

Județul Constanța

- Festivalul Național de Muzică Ușoară de la Mamaia
- Festivalul Național al Cântecului și Dansului Popular Românesc de la Mamaia
- Festivalul Callatis de la Mangalia
- Festivalul - concurs de interpretare al cantului, dansului si portului popular "Dan Moiescu" dela Topalu, județul Constanța
- Festivalul Național de Teatru pentru elevi “Mangalia – Art”, de la Mangalia
- Festivalului Internațional de dans Crazy Salsa Fest din Stațiunea Neptun, județul Constanța.

Județul Galați

- Festivalul Național de Comedie
- Concertele "La Elice"
- "Zilele Muzicale Gălățene" (eveniment cultural anual)
- Sărbătoarea Teiului (organizată în pădurea Buciumeni)
- Sărbătoarea Bujorului (în luna mai, în pădurea din apropierea satului Roșcani, unde crește bujorul sălbatic – monument al naturii)
- Sărbătoarea Salcâmului (organizată anual în pădurea Conachi).

Județul Tulcea

- Concursul Internațional de Interpretare instrumentală a muzicii clasice "George Georgescu"(Tulcea)
- Competiția nautică pescărească "Ivan Patzaichin" (Tulcea, Crișan, Sulina)
- Festivalul de teatru "TRAGOS" (Tulcea)
- “Zilele Tulcei” și Festivalul Internațional al Dunării (Tulcea)
- Festivalul Internațional de Folclor "Peștișorul de Aur" (Tulcea)
- “Sărbătoarea Teilor” la Luncavița,
- Festivalul Internațional de Film Independent "ANONIMUL" (Sf. Gheorghe)
- Festivalul "Serbările Deltei" (Sulina).

Județul Vrancea

- Concertele Orchestrei de Cameră Unirea la Focșani 188
- Conferințele publice "Athenaeum" la Focșani
- Concert Tradițional de Florii la Focșani
- Galele Teatrale Focșănene
- Festivalul-concurs interjudețean de interpretare vocal-instrumentală «Comoara Vrancei»,Naruja
- Festivalul-Concurs Interjudețean al Ansamblurilor Folclorice "Pe Plaiu Tojanului", Paltin
- Festivalul Folcloric "Focul Viu", Andreiașu
- Festivalul Internațional al Viei și Vinului-"Bachus"- Focșani - include și «Târgul Național al Meșterilor Populari»
- «Festivalul Datinelor și Obiceiurilor de iarnă din Vrancea», Focșani, București Panciu, Odobești, Dumitresti, Nereju, Adjud, Mărășești

-Concert extraordinar cu formația corală tradițională- «Pastorală», la Patriarhia României-București.

Primele poze în care apare Constanța au fost realizate de fotograficul francez Anatole Magrin (1858 - 1921). În anul 2010, Muzeul Marinei Române a lansat albumul de fotografii realizate de Anatole Magrin.

Constanța, fiind unul dintre cele mai mari orașe ale României, este și un focar cultural de importanță națională. Aici funcționează Teatrul de Stat Constanța, înființat în 1951 și Teatrul Național de Operă și Balet Oleg Danovski, înființat în 2004 prin reorganizarea instituțiilor existente la acea dată. Constanța este cunoscută și datorită muzeelor sale numeroase: Complexul Muzeal de Științe ale Naturii, compus din șase secțiuni: delfinariu, planetariu, observator astronomic, microrezervație și expoziție de păsări exotice și decor, Acvariul, Muzeul Marinei, Muzeul de Artă Populară, Muzeul de Istorie Națională și Arheologie, Muzeul Mării, Muzeul Portului Constanța și Muzeul de Sculptură „Ion Jalea”.

În centrul istoric din Constanța se pot găsi exemple de stiluri arhitectonice diverse. Multe imobile decorate, ridicate în perioada 1878-1930, au fost demolate sau au căzut în paragină precum Cazinoul, unul dintre cele mai bune exemple ale arhitecturii art nouveau din România, considerat ca simbolul municipiului. Geamia veche și Sinagoga Mare din Constanța s-au păstrat până în prezent, iar Templul Sefard din Constanța a fost demolat în anii 1980. Moscheea Mare, construită în 1910 în stil maur, este în funcțiune și poate fi vizitată. Edificiul roman din secolul II sau Farul zis Genovez (construit în

1860 de inginerul francez de origine armeană Artin Aslan, la comanda companiei engleze „Danube and Black Sea Railway co. Limited” pe soclul genovez din Evul Mediu) sunt, împreună cu biserica grecească de pe Bd. Mircea cel Bătrân, cele mai vechi clădiri din oraș.

Există și diverse monumente, spre exemplu statuia lui Ovidiu și bustul lui Mihai Eminescu situat pe faleză. Fosta primărie, astăzi Muzeu de Istorie Națională și Arheologie, a fost de asemenea păstrată, iar clădirea Muzeului Marinei a fost recent renovată.



Biserica “Înălțarea Domnului”

Biblioteca comunală din Comuna Ghindărești este funcțională și dispune de un post de bibliotecar, dar și de aproximativ 6000 de volume.

În Comuna Ghindărești își desfășoară activitatea un cămin cultural, în prezent, în cadrul căminului cultural se desfășoară activități specifice de valorificare a tradițiilor populare din zonă.

În ceea ce privește lăcașele de cult, în Comuna Ghindărești se află două biserici ortodoxe de rit vechi: Biserica “Înălțarea Domnului” și Biserica “Botezul Domnului”.

Biserica “Înălțarea Domnului” este cea mai înaltă biserică din Dobrogea, înălțimea maximă fiind de 45 m. Construcția a fost începută în anul 1906 și sfințită în anul 1938.



Pe malul stâncos al Dunării a fost ridicată, cu ajutorul Comunității Rușilor Lipoveni din România, “Crucea Mântuitorului” – monument spiritual al rușilor de rit vechi.

Conform chestionarelor, locuitorii Comunei Ghindărești își doresc o gamă mai extinsă de activități culturale.

II.6. Infrastructura de sănătate și servicii medicale. Asistența socială

Starea de sănătate a populației este determinată pe de-o parte de accesul la sănătate, dat de factorii genetici, de mediu, de dezvoltare economică sau socio-culturali, iar pe de altă parte de accesul la serviciile de sănătate, care depinde aproape în totalitate de infrastructura sanitară.

Nivelul scăzut al calității serviciilor medicale este determinat de calitatea precară a infrastructurii specifice, de numărul redus al personalului medical specializat, dar și de nivelul de salarizare, în continuare foarte redus în acest domeniu.

Disparitățile în accesul la serviciile sanitare apar din cauza diferențelor etnice, economice (co-plăți, costurile tratamentelor și transportului, timpii de așteptare, etc.), de așezare geografică (distanța față de unitățile medicale) și de calitate inegală a serviciilor de același tip.



Infrastructura sanitară din România se caracterizează printr-o variație importantă a numărului de unități sanitare între regiunile de dezvoltare ale sale și între mediul rural și urban. La nivel național, în anul 2011, se înregistrau un număr de 16.423 unități sanitare cuprinzând spitale, ambulatorii de spital, policlinici, dispensare, centre de sănătate, sanatorii T.B.C., sanatorii balneare, unități preventorii, unități medico-sociale, centre de diagnostic, centre medicale de specialitate, farmacii și puncte farmaceutice, laboratoare medicale și laboratoare de tehnică medicală, **excluzându-se cabinetele medicale**, ceea ce reprezintă 76,9 unități sanitare la 100.000 de locuitori. În privința variațiilor pe regiuni, cele mai multe unități sanitare raportat la populația regiunii se înregistrau în Regiunea București Ilfov, cu 107,8 unități sanitare la 100.000 de locuitori datorită concentrării unui număr mare de unități sanitare în București.

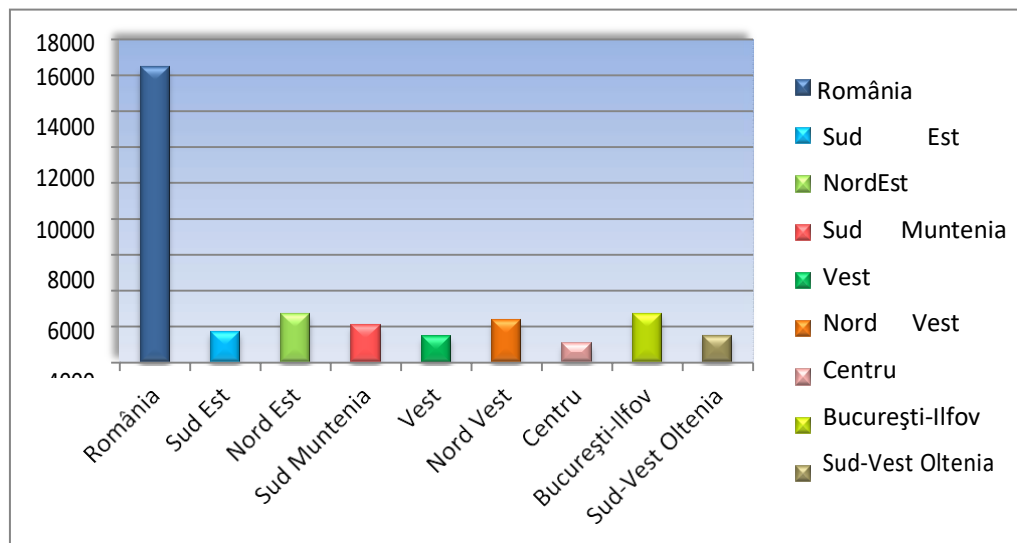
Comuna Ghindărești, Județul Constanța
Strategia de Dezvoltare Economico-Socială Durabilă 2021-2027

Regiunea Sud-Est se clasează pe ultimul loc, având un număr de 56,6 unități sanitare la 100.000 de locuitori, cu 20,3 unități sanitare mai puțin decât media națională.

Număr unități sanitare, exclusiv cabinete medicale, pe regiuni, 2011

2011	Nr. unități sanitare	Nr. unități sanitare la 100.000 locuitori
România	16.423	76.9
Regiunea Sud Est	1.694	56.6
Regiunea Nord Est	2.702	61.9
Regiunea Sud Muntenia	2.073	61.8
Regiunea Vest	1.451	67.5
Regiunea Nord Vest	2.320	76.5
Regiunea Centru	1.014	75.1
Regiunea București-Ilfov	2.707	107.8
Regiunea Sud-Vest Oltenia	1.462	59.9

*Evoluția numărului de unități sanitare, exclusiv cabinete medicale, pe regiuni,
2011*



În privința structurii unităților sanitare, se constată că în anul 2011, cel mai mare număr este reprezentat de farmacii și de punctele farmaceutice, cele mai multe dintre acestea fiind private, iar unitățile preventorii și sanatoriile T.B.C., exclusive de stat, sunt cel mai slab reprezentate.

În Regiunea Sud-Est se înregistrau în anul 2011 un număr de 49 de spitale și 41 de ambulatorii de spital și de specialitate, 9 policlinici, 23 de dispensare, 4 centre de sănătate, nici un sanatoriu T.B.C., 3 sanatorii balneare, nici o unitate preventorie, 5 unități medico-sociale, 4 centre de diagnostic, 24 centre medicale de specialitate, 991 farmacii și puncte farmaceutice, 314 laboratoare medicale, 132 laboratoare de tehnică medical și 6 centre de transfuzie sanguină.

Comuna Ghindărești, Județul Constanța
Strategia de Dezvoltare Economico-Socială Durabilă 2021-2027

Principalele unități sanitare pe regiuni, exclusiv cabinete medicale 2011

Principalele unități sanitare																	
2011	Spitale	Ambulatorii de spital și de specialitate	Policlinici	Dispensare medicale	Centre de sănătate	Centre de sănătate mintală	Sanatorii T.B.C.	Sanatorii balneare	Preventorii	Unități medico-sociale	Centre de diagnostic și tratament	Centre medicale de specialitate	Farmacii și puncte farmaceutice	Creșe	Laboratoare medicale	Laboratoare de tehnică dentară	Centre de transfuzie sanguină
România	464	414	262	187	18	86	2	9	2	64	29	221	8293	295	3008	2227	41
Regiunea Sud Est	49	41	9	23	4	8	-	3	-	5	4	24	991	29	314	132	6
Regiunea Nord Est	64	55	12	21	14	-	1	3	1	17	3	8	1329	34	489	387	6
Regiunea Sud Muntenia	57	53	2	37	1	7	-	1	-	10	1	24	1131	41	336	320	7
Regiunea Vest	44	40	3	28	-	10	2	-	-	3	-	5	682	32	241	197	4
Regiunea Nord Vest	69	65	12	26	3	11	-	-	1	7	7	43	1078	59	421	439	6
Regiunea Centru	58	59	61	23	2	13	-	2	-	8	1	8	963	36	394	314	6
Regiunea București -Ilfov	84	64	128	8	2	15	-	-	-	2	13	104	1392	24	24	258	1
Regiunea Sud-Vest Oltenia	39	37	35	21	4	8	-	-	-	12	-	5	727	40	287	180	5

Analizând evoluția principalelor unități sanitare din Regiunea Sud-Est, se poate observa că acestea nu au avut o evoluție constantă în perioada analizată. Unele unități au înregistrat creșteri (cabinetele medicale, farmaciile, laboratoarele

Comuna Ghindărești, Județul Constanța
Strategia de Dezvoltare Economico-Socială Durabilă 2021-2027

medicale, centre medicale de specialitate) iar alte unități, scăderi (policlinicile, dispensarele medicale, centre de sănătate). Numărul de unități spitalicești au cunoscut o evoluție crescătoare până în anul 2010 pentru ca în anul 2011 numărul acestora să se reducă cu 5 unități.

Evoluția Principalelor unități sanitare în Regiunea Sud-Est , în perioada 2005-2011

Unitati sanitare	Anul 2005	Anul 2006	Anul 2007	Anul 2008	Anul 2009	Anul 2010	Anul 2011
Spitale	47	47	48	51	53	54	49
Unitati medico-sociale	4	4	6	5	5	5	5
Policlinici	13	12	14	13	15	9	9
Dispensare medicale	33	27	30	28	26	25	23
Cabinete medicale scolare sistudentesti	103	108	105	118	129	219	225
Cabinete stomatologice	1107	1172	1226	1269	1334	1367	1434
Laboratoare medicale	102	252	259	266	305	307	314
Creșe	30	30	29	30	30	29	29
Farmacii si puncte farmaceutice	704	749	853	904	923	973	991
Centre de sanatate	9	9	8	8	9	7	4
Centre de sanatate mintala	:	:	:	:	7	8	8
Laboratoare de tehnica dentara	82	126	128	135	142	134	132
Depozite farmaceutice	41	42	42	41	41	33	33
Centre medicale de specialitate	8	8	8	15	14	25	24
Sanatorii balneare	2	2	2	2	2	3	3

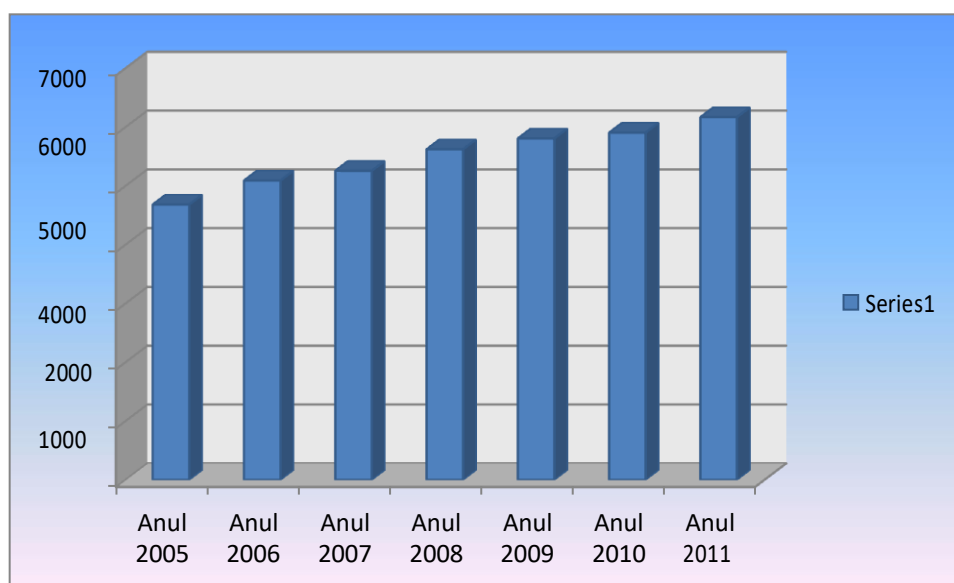
Comuna Ghindărești, Județul Constanța
Strategia de Dezvoltare Economico-Socială Durabilă 2021-2027

Cabinete medicale de medicina generala	215	275	254	258	254	244	342
Cabinete medicale de familie	1325	1237	1243	1286	1290	1287	1373
Societate medicala civila	17	2	:	7	7	:	2
Centre de diagnostic si tratament	1	:	:	4	5	1	4
Ambulatorii de specialitate si integrate spitalelor	41	44	45	51	52	44	41
Cabinete stomatologice scolare si studentesti	:	47	58	55	46	51	54
Societati stomatologice civile medicale	2	:	:	2	2	2	4
Cabinete medicale de specialitate	754	858	857	1009	1052	1006	996
Societati civile medicale de specialitate	:	:	:	11	11	14	2
Centre de transfuzie	6	6	6	6	6	6	6
Alte tipuri de cabinete medicale	37	35	37	49	48	54	63
TOTAL	4.683	5.092	5.258	5.623	5.808	5.907	6.170

Deși evoluția numărului de unități sanitare pe fiecare domeniu nu a fost constantă, la nivel de regiune se poate observa o creștere a numărului total de unități sanitare.

Comuna Ghindărești, Județul Constanța
Strategia de Dezvoltare Economico-Socială Durabilă 2021-2027

Evoluția principalelor unități sanitare în Regiunea Sud-Est , în perioada 2005-2011



Principalele unități sanitare pe județe, exclusiv cabinete medicale 2011

		Principalele unități sanitare															
2011	Spitale Ambulatorii de spital și de specialitate	Policlinici	Dispensare medicale	Centre de sănătate	Centre de sănătate mentală	Sanatorii T.B.C.	Sanatorii balneare	Preventorii	Unități medico- sociale	Centre de diagnostic și tratament	Centre medicale de specialitate	Farmacii și puncte farmaceutice	Creșe	Laboratoare medicale	Laboratoare de tehnică dentară	Centre de transfuzie sanguină	
Regiunea Sud Est	49	41	9	23	4	8	-	3	-	5	4	24	991	29	314	132	6
Brăila	4	4	2	2	4	2	-	-	-	1	4	3	177	3	55	50	1
Buzău	7	7	4	6	-	1	-	-	-	1	-	1	145	9	36	34	1
Constanța	18	13	2	5	-	2	-	3	-	1	-	9	284	10	86	19	1

Comuna Ghindărești, Județul Constanța
Strategia de Dezvoltare Economico-Socială Durabilă 2021-2027

Galați	10	10	1	4	1	2	-	-	-	2	4	6	196	1	95	9	1
Tulcea	3	2	-	2	1	1	-	-	-	-	-	1	94	4	19	11	1
Vrancea	7	5	-	4	-	-	-	-	-	-	-	4	95	2	23	9	1

În intervalul 2005-2010, numărul spitalelor a crescut cu aproximativ 16% la nivel național, în anul 2010 fiind înregistrate un număr de 503 unități spitalicești pentru ca în anul 2011 numărul acestora să scadă cu 39 de unități. Infrastructura spitalicească precară și o repartizare neechilibrată a echipamentelor la nivel teritorial obligă populația să fluctueze pentru consultații între localități. Nivelul ridicat de sărăcie, determinat de resursele financiare insuficiente, are drept consecință o igienă alimentară deficitară, dar și utilizarea unor spații improprie pentru locuit (fără acces la apă potabilă și canalizare), cu consecințe majore asupra stării de sănătate a populației, care, pe fondul fenomenului de îmbătrânire, pune o mare presiune asupra sistemului de sănătate, care, de cele mai multe ori, nu face față fluxului de solicitări.

Numărul de spitale la nivel național în anul 2011 era de 464. Regiunea Sud-Est ocupă locul 6 ca număr de spitale constatându-se și în acest caz o variație semnificativă între județele Regiunii. Astfel Constanța înregistrează cea mai mare concentrație de spitale, respectiv 18, în timp ce cel mai slab reprezentat județ, Tulcea, înregistrează doar 3 spitale.

Pe regiuni de dezvoltare, spitalele private ocupă un loc important din numărul total de unități. În Regiunea Sud-Est se înregistrau un număr de 8 spitale private, dintre care 7 în mediul urban.

Număr spitale în Regiunea Sud-Est, pe județe 2011

2011	Număr spitale
România	464
Sud - Est	49
Brăila	4
Buzău	7
Constanța	18
Galați	10
Tulcea	3
Vrancea	7

În Regiunea Sud-Est, în cadrul Programul Operațional Regional, au fost modernizate, reabilite și echipate o parte din ambulatoriile spitalelor din fiecare județ al Regiunii. În anul 2013 erau 18 proiecte contractate pe Axa prioritara 3 "Îmbunătățirea infrastructurii sociale", Domeniul major de intervenție 3.1 "Reabilitarea/ modernizarea/echiparea infrastructurii serviciilor de sănătate". Valoarea solicitată totala a celor 18 proiecte aprobate la finanțare reprezinta 143,69% față de valoarea alocată, respectiv 32,39 mil. euro față de 22,54 mil.euro.

Proiectele vizează reabilitatea/modernizarea/dotarea ambulatoriilor din spitale de urgență sau de specialitate. Până în prezent, au fost finalizate 8

proiecte, 8 ambulatorii fiind modernizate, dezvoltare și echipate, după cum urmează:

- - În Județul Brăila, - 3 ambulatorii în municipiul Brăila, respectiv: ambulatoriul Spitalului Județean de Urgență Brăila, ambulatoriul aceluiași spital, cu specialitatea de obstetrică și ginecologie și ambulatoriul Spitalului Pneumoftiziologie;
- - În Județul Buzău - 1 ambulatoriu în Municipiul Râmnicu Sărat, respectiv ambulatoriul de specialitate al Spitalului Municipal;
- - În Județul Constanța – 1 ambulatoriu în Municipiul Constanța, respectiv ambulatoriul de specialitate TBC din cadrul Spitalului Clinic de Pneumoftiziologie Constanța;
- - În Județul Galați – 2 ambulatorii în Municipiul Galați, respectiv: ambulatoriul Spitalului Clinic de Urgență pentru copii Sfântul Ioan și cel al Spitalului Clinic Sfântul Apostol Andrei;
- - În Județul Vrancea – 1 ambulatoriu în Municipiul Adjud, respectiv ambulatoriul Spitalului Municipal Adjud.

Aceste proiecte au contribuit la creșterea calității serviciilor medicale acordate pacienților, unitățile medicale respective fiind modernizate și echipate cu aparatură de înaltă performanță.

În cadrul acestui domeniu major de intervenție, au fost realizate plăți către beneficiari de peste 14 milioane euro, reprezentând peste 64% din valoarea totală alocată regiunii pentru acest domeniu major de intervenție.



În privința creșelor, variațiile pe regiuni nu sunt semnificative, cele mai multe creșe înregistrându-se în Regiunea Nord-Vest, 59 de unități. Regiunea Sud Est se clasează pe penultimul loc, având un număr de 29 unități pe ultimul loc clasându-se Regiunea București Ilfov.

Număr creșe pe regiuni, 2011

2011	Nr. creșe
România	295
Regiunea Sud Est	29
Regiunea Nord Est	34
Regiunea Sud Muntenia	41
Regiunea Vest	32

Comuna Ghindărești, Județul Constanța
Strategia de Dezvoltare Economico-Socială Durabilă 2021-2027

Regiunea Nord Vest	59
Regiunea Centru	36
Regiunea București-Ilfov	24
Regiunea Sud-Vest Oltenia	40

În Regiunea Sud-Est, în anul 2011 din cele 29 de creșe cele mai multe funcționau în județul Constanța (10), iar cele mai puține în județul Galați (1).

În perioada 2008-2011, evoluția numărului de creșe la nivel regional la 1.000 de nou născuți a rămas relativ constant (1), variațiile între județe nefiind semnificative. Cu toate acestea, Județul Buzău înregistrează cel mai mare număr de creșe la 1.000 de nou-născuți, respectiv 2,34 în anul 2011, în timp ce cel mai slab reprezentat județ, județul Galați, înregistrând doar 0,22 creșe la 1.000 de nou-născuți în anul 2011.

Număr de Creșe la 1000 de copii nou-născuți pe județe în Regiunea Sud-Est, în perioada 2008-2011

Județe	Anul 2008		Anul 2009		Anul 2010		Anul 2011	
	Creșe	de 1000 nou	Creșe	de 1000 nou	Creșe	de 1000 nou	Creșe	de 1000 nou
Sud - Est	29	1,03	30	1,07	29	1,08	29	1,21
Brăila	3	0,98	3	0,95	3	1,02	3	1,16
Buzău	9	1,93	9	2,02	9	2,09	9	2,34
Constanța	11	1,32	11	1,31	10	1,23	10	1,38

Comuna Ghindărești, Județul Constanța
Strategia de Dezvoltare Economico-Socială Durabilă 2021-2027

Galați	1	0,17	1	0,17	1	0,18	1	0,22
Tulcea	3	1,28	4	1,76	4	1,84	4	1,98
Vrancea	2	0,50	2	0,51	2	0,52	2	0,56

Așa cum reiese și din calculele privind numărul de creșe la 1000 de copii noi născuți, se evidențiază o criză acută de creșe atât la nivel regional cât și pe fiecare județ în parte.

Numărul de cabinete medicale la nivel național era de 51.299, respectiv 240,2 cabinete medicale la 100.000 de locuitori, constatându-se și în acest caz o variație semnificativă între regiuni. Astfel București-Ilfov înregistrează cea mai mare concentrație de cabinete medicale la 100.000 de locuitori, respectiv 355,8 de cabinete, în timp ce cea mai slab reprezentată regiune, Regiunea Sud-Muntenia, înregistrează doar 180,5 cabinete la 100.000 de locuitori. Regiunea Sud-Est se clasează pe locul 6 după numărul de cabinete medicale la 100.000 de locuitori, totalizând 6.011 de cabinetemedicale.

Număr cabinete medicale, pe regiuni, 2011

2011	Nr. cabinete medicale	Nr. cabinete medicale la 100.000 locuitori
România	51.299	240.2
Regiunea Sud Est	6.011	215.1
Regiunea Nord Est	7.774	210.3
Regiunea Sud Muntenia	5.853	180.5
Regiunea Vest	5.579	292.0
Regiunea Nord Vest	7.054	260.2

Comuna Ghindărești, Județul Constanța
Strategia de Dezvoltare Economico-Socială Durabilă 2021-2027

Regiunea Centru	6.018	238.8
Regiunea București-Ilfov	8.020	355.8
Regiunea Sud-Vest Oltenia	4.990	224.3

Se constată că cele mai multe cabinete medicale, atât la nivel național, cât și regional, în anul 2011, fac parte din categoria cabinetelor stomatologice (12.613 cabinete la nivel național dintre care 1.434 în Regiunea Sud Est), urmate de categoria cabinete medicale de familie (11.211 cabinete la nivel național dintre care 1.373) și de specialitate (9.452 cabinete la nivel național dintre care 996 în Regiunea Sud Est). Cele mai puține cabinete medicale din Regiunea Sud Est se înregistrează în categoria cabinetelor stomatologice școlare și studentești.

Principalele tipuri de cabinete medicale pe regiuni, 2011

Regiunea de dezvoltare	Cabinete medicale de medicină generală	Cabinete medicale școlare și studentești	Cabinete medicale de familie	Cabinete stomatologice	Cabinete stomatologice școlare și studentești	Cabinete medicale de specialitate	Alte tipuri de cabinete medicale
România	990	1.366	1.121	1.261	461	9.452	541
Regiunea Sud Est	342	225	1.373	1.434	54	996	63
Regiunea Nord Vest	108	167	1.372	2.128	43	1.103	57
Regiunea Centru	65	224	1.423	1.404	41	1.014	68
Regiunea Nord Est	83	162	1.790	1.761	59	1.319	98

Comuna Ghindărești, Județul Constanța
Strategia de Dezvoltare Economico-Socială Durabilă 2021-2027

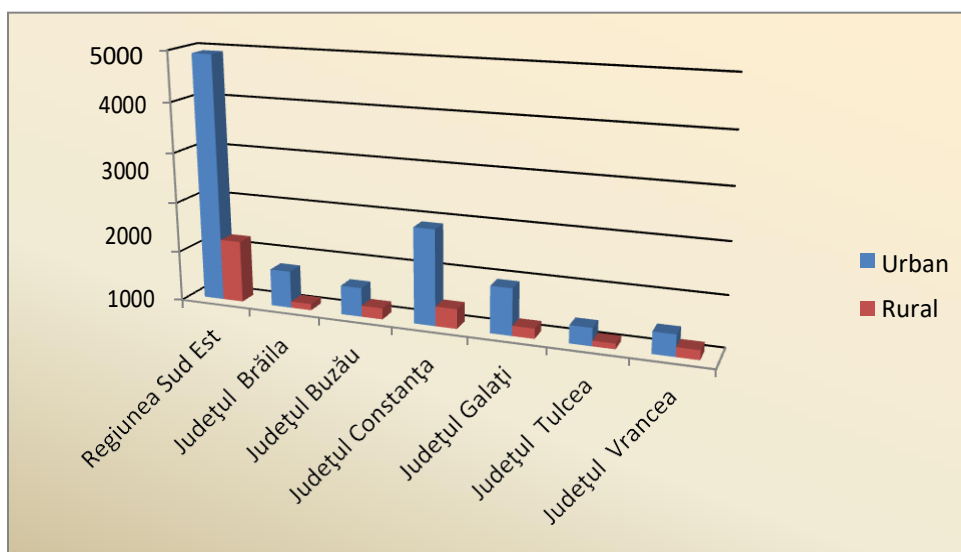
Regiunea Sud Muntenia	175	196	1.512	1.087	41	902	60
Regiunea București-Ilfov	11	146	1.257	2.446	143	1.642	88
Regiunea Sud- Vest Oltenia	125	151	1.268	875	38	1.166	66
Regiunea Vest	81	95	1.216	1.487	42	.1310	41

În ceea ce privește distribuția unităților sanitare pe medii se remarcă faptul că în Regiunea Sud- Est procentul de unități sanitare din mediul rural la unitățile sanitare din mediul urban este de doar 25,07%. Unitățile sanitare luate în calcul în acest studiu se încadrează în categoria spitalelor, ambulatoriilor de spital și de specialitate, policlinicilor, dispensarelor medicale, centrelor de sănătate, sanatoriilor TBC, sanatoriilor balneare, unităților preventorii, unităților medico-sociale, centrelor de diagnostic și tratament, centrelor medicale de specialitate, cabinetelor medicale, cabinetelor stomatologice, farmaciilor și punctelor farmaceutice, laboratoarelor medicale și de tehnică dentară. La nivelul Regiunii Sud-Est se constată că județele Vrancea, Tulcea și Buzău înregistrează valori ale acestui procent mai mari decât media națională, în timp ce județele Brăila, Constanța și Galați sunt sub media națională. Se constată de asemenea o scădere a numărului de unități sanitare în mediul rural, atât la nivel național cât și la nivel regional față de anul 2008, când la nivel național erau 13.566 unități în mediul rural și 2.072 unități sanitare la nivel regional.

Comuna Ghindărești, Județul Constanța
Strategia de Dezvoltare Economico-Socială Durabilă 2021-2027

Unități sanitare în Regiunea Sud-Est, pe județe componente, pe medii, 2011

2011	Unități sanitare		
	Urban	Rural	% Rural din Urban
România	43.032	9.739	22.63%
Regiunea Sud Est	4.919	1.233	25.07%
Județul Brăila	740	127	17.16%
Județul Buzău	578	222	38.41%
Județul Constanța	1.897	390	20.56%
Județul Galați	927	200	21.57%
Județul Tulcea	352	108	30.68%
Județul Vrancea	425	186	43.76%



Evoluția unităților sanitare în Regiunea Sud Est pe medii, anul 2011

Existența unui număr redus de unități sanitare în mediul rural pune probleme serioase populației din zona respectivă prin îngreunarea accesului la servicii medicale datorită distanțelor considerabile care trebuie parcurse până la primul punct de asistență sanitară. De asemenea, în unele zone rurale izolate inclusiv sistemul de transport de urgență al bolnavilor prin serviciile de ambulanță și SMURD (Serviciul Mobil de Urgență, Reanimare și Descarcerare) este dificil de realizat datorită stării proaste a infrastructurii de transport.

Demn de menționat este faptul că singura unitate SMURD în mediul rural din țară se află în județul Tulcea.

*Unități de ambulanță și SMURD în Regiunea Sud-Est, pe județe componente,
2011*

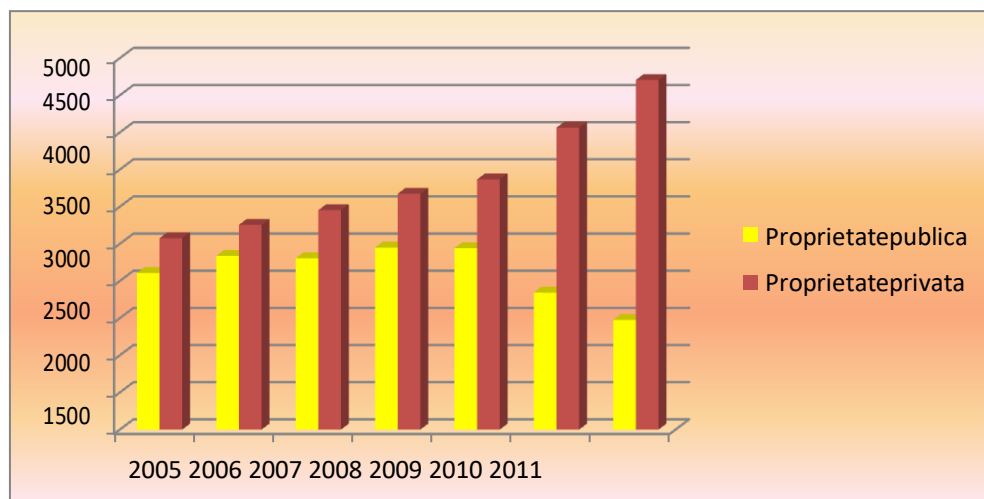
2011	Unități sanitare de ambulanță și SMURD	
	Total	Rural
România	93	1
Regiunea Sud Est	15	1
Județul Brăila	3	-
Județul Buzău	2	-
Județul Constanța	2	-
Județul Galați	3	-
Județul Tulcea	3	1
Județul Vrancea	2	-

Majoritatea clădirilor în care sunt localizate unitățile sanitare , precum și echipamentele din dotare sunt într-o stare precară, necesitând investiții importante pentru a oferi populației servicii la nivelul standardelor în domeniu. Politica de privatizare a asistenței medicale a determinat apariția unei sincope între asistența medicală primară, secundară și terțiară, conducând la o scădere a performanțelor sistemului de sănătate.

O analiză a numărului de unități sanitare cuprinzând spitalele, policlinicile, dispensarele medicale, centrele de sănătate, creșele și farmaciile și punctele farmaceutice pe formă de proprietate relevă faptul că segmentul privat al infrastructurii medicale este mult mai bine reprezentat decât segmentul public.

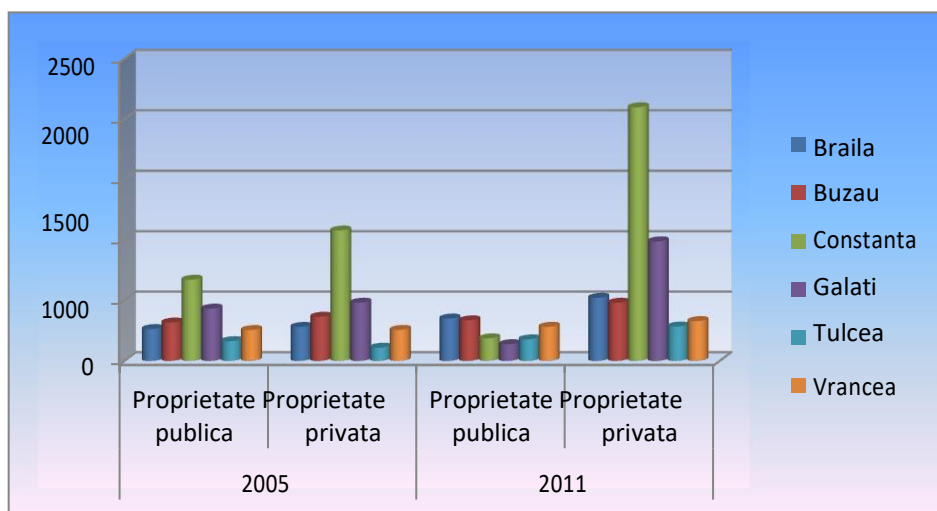
În acest sens, în Regiunea Sud-Est, între anii 2005-2011, s-a înregistrat o scădere a numărului de unități sanitare cu proprietate majoritară de stat, în timp ce sectorul privat a crescut de la 2.576 de unități în 2005 la 4.706 de unități în anul 2011. Ponderea sectorului privat față de sectorul public a crescut astfel de la 22,3% în 2005 la 219,1% în anul 2011. Vezi Tabelul nr.1 ANEXA 5, Unități sanitare.

Evoluția numărului total de unități sanitare în Regiunea Sud-Est, pe forme de proprietate



Așa cum se observă în Tabelul nr.1 Anexa 5, Unități sanitare, cea mai mare creștere a unităților majoritar private față de unitățile majoritar de stat se înregistrează la nivelul anului 2011 în Județul Constanța (1021,9%), iar cea mai mică în Județul Vrancea (16,6%). De remarcat este și faptul că în județul Galați, în anul 2011 s-a înregistrat o scădere semnificativă a numărului de unități sanitare proprietate majoritară de stat (139), față de anul 2005 în județ se înregistrau 433 de unități. În același timp a crescut proporțional numărul unităților sanitare proprietate majoritar privată (de la 482 în anul 2005 la 989 în anul 2011).

*Evoluția numărului de unități sanitare pe județe în Regiunea Sud-Est, pe
forme de proprietate, în perioada 2005-2011*



Majorarea numărului de unități sanitare cu proprietate privată relevă în primul rând cererea în creștere din partea populației pentru servicii medicale de calitate, asigurate în condiții decente de către personal medical specializat și motivat inclusiv financiar să ofere un act medical la standarde înalte. Această creștere a venit pe fondul învechirii infrastructurii sanitare de stat și a dotării precare a unităților de stat cu echipamente și medicamente moderne, dar și a lipsei de motivație a personalului medical din aceste unități.



În aceste condiții, sistemul public de sănătate se confruntă cu o concurență crescută din partea sistemului privat, mai ales în contextul implementării sistemului de coplată. Prin acest sistem pacienții asigurați în sistemul public de asigurări de sănătate trebuie să suporte o parte a costurilor serviciilor medicale, motivația financiară a alegerii sistemului public sau privat pentru acordarea de îngrijiri medicale scăzând astfel în importanță în favoarea calității oferite de acestea.

Mai mult, pe lângă alegerea prezentării la o unitate medicală publică sau privată din România, cetățenii români au posibilitatea alegerii unei unități medicale din orice stat membru UE dacă urgența cazului solicită tratarea în străinătate și dacă cetățeanul își poate asigura cheltuielile de transport până la clinica aleasă, acestea nefiind suportate de asigurarea de sănătate.

Un alt indicator important în privința infrastructurii sanitare este **numărul paturilor de spital raportat la 100.000 de locuitori**. Potrivit datelor EUROSTAT, cel mai mare nivel al acestui indicator dintre statele membre pentru care sunt disponibile date s-a înregistrat la nivelul anului 2010 în Germania, peste 800 de paturi de spital la 100.000 de locuitori, în timp ce cel

mai scăzut nivel s-a înregistrat în Turcia, cu un număr sub 250 de paturi de spital/ 100.000 de locuitori. România s-a situat în anul 2010 puțin peste nivelul de 620 de paturi/100.000 de locuitori.

Totuși, numărul relativ ridicat de paturi din spitale la 100.000 de locuitori nu indică eficiența sistemului sanitar românesc, ci orientarea acestuia către tratarea afecțiunilor prin spitalizarea pacientului indiferent dacă starea lui necesită imperios internarea sau aceeași problemă s-ar putea trata în sistem ambulatoriu. Această abordare comportă costuri ridicate asupra unui sistem deja subfinanțat, scăzându-i eficiența și eficacitatea întrucât resursele insuficiente sunt utilizate pentru pacienții ajunși la spital indiferent de starea lor și de faptul că ar putea fi tratați mai eficient atât ca și calitate, cât și costuri, în sistem ambulatoriu.

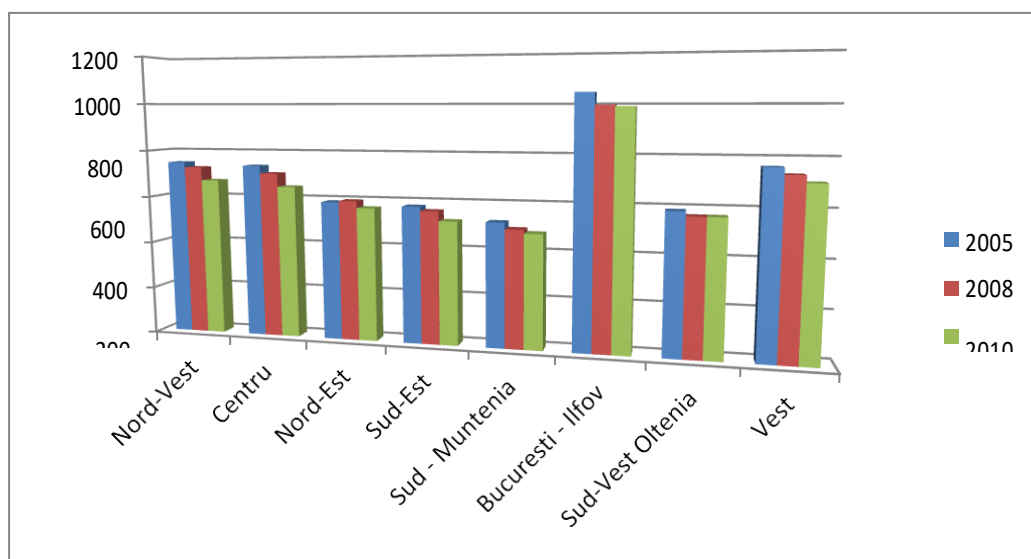


Așadar, este necesară o regândire a sistemului sanitar românesc pe principii moderne, aliniate standardelor internaționale, pentru a atinge maximul de eficiență și de calitate, dând astfel o importanță mai mare serviciilor ambulatorii și de medicină primară, chiar a serviciilor spitalicești de scurtă

durată, în detrimentul spitalizării de lungă durată care va fi utilizată doar în cazurile de necesitate absolută.

În privința numărului de paturi de spital la 100.000 de locuitori pe regiuni de dezvoltare în anul 2011 se constată ca toate regiunile înregistrează valori sub media națională .

*Evoluția numărului de paturi de spital la 100.000 locuitori pe regiuni,
2005-2008-2010*



În ceea ce privește distribuția pe județe a numărului de paturi de spital la 100.000 de locuitori, se constată că cea mai mare valoare se înregistrează în județul Constanța (569,7 paturi/100.000 locuitori), iar cea mai mică în județul Tulcea (340 paturi/100.000 locuitori). Media regională de 484,7 paturi/100.000 locuitori se afla cu 117,1 de paturi sub media națională de 601,8 paturi/100.000 locuitori, iar județele Tulcea și Vrancea se situau sub media regională.

În privința numărului de paturi de spital la 100.000 de locuitori pe regiuni de dezvoltare în anul 2011 se constată ca toate județele înregistrează valori sub media națională.

Număr paturi de spital la 100.000 locuitori pe județe în Regiunea Sud-Est, 2011

2011	Nr. paturi de spital	Nr. paturi de spital la 100.000 locuitori
România	128.501	601,8
Regiunea Sud Est	13.545	484,7
Județul Brăila	1.836	516,9
Județul Buzău	2.448	513,0
Județul Constanța	4.126	569,7
Județul Galați	2.962	489,9
Județul Tulcea	830	340,0
Județul Vrancea	1343	345,3

Problemele cu care se confruntă sistemul sanitar se reflectă și la nivel regional și județean în numărul de paturi din spitale în perioada 2000-2005-2011. Tendința actuală este de continuă scădere, în contextul demarării reformei din domeniul sanitar , pe fondul unei subfinanțări cronice cu care se confruntă sistemul sanitar actual.

Numărul de paturi a scăzut în intervalul de referință cu 38.316 de unități la nivel național, ceea ce reprezintă o scădere de aproximativ 23% a numărului de paturi de spital în intervalul de timp studiat, la nivel național. La nivel regional

însă, scăderea este una de 4.830, ceea ce reprezintă o scădere de 26% (un pic deasupra mediei naționale).

În anul 2011, Regiunea Sud-Est ocupa penultimul loc ca număr de paturi de spital față de celalalte Regiuni ale țării.



La momentul actual se are în vedere o eficientizare a sistemului sanitar românesc printr-o analiză mai atentă a costurilor și a managementului unităților sanitare și prin transferarea acestora de la administrația publică la administrația județeană, astfel că luarea deciziilor să fie făcută în cadrul comunității care beneficiază de aceste servicii de sănătate. În condițiile în care administrația publică nu mai face față finanțării corespunzătoare a unităților sanitare, acestea acumulând datorii istorice, descentralizarea sistemului sanitar ar permite administrației județene și locale să rezolve problemele unităților sanitare specifice comunităților din care fac parte. În prezent, autoritățile administrației publice locale participă la finanțarea unor cheltuieli de administrare și funcționare, respectiv bunuri și servicii, reparații capitale, consolidare, extindere

și modernizare, dotări cu echipamente medicale, a unităților sanitare publice de interes județean sau local, în limita creditelor bugetare aprobate cu această destinație în bugetele locale.

La nivel municipal, SPAS Constanța coordonează inclusiv activitatea unui număr de 115 cadre medicale din cabinetele școlare de medicină generală și dentară din învățământul preuniversitar și universitar de stat. În același timp, având în vedere faptul că serviciile de îngrijiri medicale la domiciliu constituie o alternativă mult mai ieftină pentru sistemul de sănătate și în același timp, una care poate determina creșterea calității vieții pacienților, se urmărește ca asigurații cu afecțiuni acute și/sau cronice, care prezintă un anumit nivel de dependență și o capacitate limitată de a se deplasa la o unitate sanitară, să beneficieze în continuare de anumite tratamente de durată, la domiciliu.

Prin decontarea de către CAS Constanța a serviciilor de îngrijiri medicale la domiciliu acordate de furnizorii de servicii de îngrijiri medicale acreditați, se pot elimina costurile de cazare în unitățile sanitare cu paturi, pentru un număr semnificativ de pacienți. Bugetul alocat în anul 2017 pentru îngrijirile medicale la domiciliul pacienților, a fost de 291,00 mii lei. În anul 2017 au fost emise 180 de decizii de îngrijiri la domiciliu. Casa de asigurări de Sănătate Constanța nu a contractat servicii de îngrijiri paliative la domiciliu.

Măsurile de prevenire a îmbolnăvirilor contribuie la îmbunătățirea stării de sănătate a populației. Acestea se pot aplica prin programe de prevenție primară și depistare precoce a bolilor cronice. Asistența medicală comunitară este considerată a fi un domeniu de importanță majoră, pentru asigurarea

serviciilor destinate creșterii accesului echitabil al tuturor cetățenilor la servicii de sănătate centrate pe prevenție și în special, al celor aparținând grupurilor vulnerabile. Furnizarea asistenței medico-sanitare integrate la nivel comunitar și promovarea educației pentru sănătate, pot contribui semnificativ la îmbunătățirea stării generale de sănătate a populației, prin reducerea numărului de boli transmisibile și identificarea principalilor factori de risc, prevenția fiind un aspect extrem de important în acest sens.

Spre exemplu, un demers important ar putea fi educația pentru o nutriție adecvată a gravidei și copilului, promovarea importanței alimentației naturale a nou-născuților și a unei diete echilibrate din punct de vedere caloric în primii ani de viață pot preveni apariția obezității, a diabetului și a bolilor cardiovasculare, boli în expansiune în rândul copiilor, în societatea modernă.

La nivel local, asistența medicală comunitară preventivă se desfășoară cu precădere în comunitățile izolate, respectiv în zonele marginalizate. Este necesar ca acestea să fie completate cu servicii de reabilitare și recuperare, precum și cu îngrijiri paliative destinate pacienților cu afecțiuni incurabile.

Sistemul medical se află în continuă expansiune la nivelul municipiului Constanța, aspect care se datorează cu precădere investițiilor particulare în sistemul privat de sănătate. Principalii indicatori ai sistemului sanitar de stat și privat, se referă la unitățile spitalicești care-si desfășoară activitatea pe raza teritorială a municipiului Constanța, după cum urmează:

Spitale publice:

- Spitalul Clinic de Urgență, „Sf. Apostol Andrei”

- Spitalul de Boli Infecțioase
- Spitalul Clinic de Pneumofiziologie Palazu Mare Constanța
- Spitalul C F Port
- Spitalul Militar

Cele 4 spitale private care își desfășoară activitatea în municipiul Constanța sunt :

- Spitalul Euromaterna Constanța
- Spitalul Isis Constanta
- Ovidius Clinical Hospital(OCH)
- Mrini Eye Hospital

În municipiul Constanța există un număr mare de persoane adulte la risc de excluziune socială, persoane care nu au un loc de muncă stabil, nu înregistrează venituri stabile și nu beneficiază de asigurare medicală. Se impune așadar, cu prioritate, intervenția integrată a instituțiilor furnizoare de servicii sociale și medicale, pentru evaluarea acestor persoane, pentru furnizarea unor servicii adaptate nevoilor identificate, în vederea creșterii gradului de incluziunea socială a grupurilor marginalizate social.

Sănătatea locuitorilor în Comuna Ghindărești este sprijinită de către două cabinete medicale individuale și un punct farmaceutic.

În comună funcționează:

- 2 cabinete medicale individuale;
- 1 punct farmaceutic.

Serviciul de asistență socială funcționează în cadrul primăriei, unde își desfășoară activitatea 1 funcționar public.

În evidențele compartimentului de protecție socială figurează:

- 48 familii și persoane singure beneficiază de ajutor social;
- 12 persoane beneficiază de indemnizații lunare pentru persoane cu handicap grav;

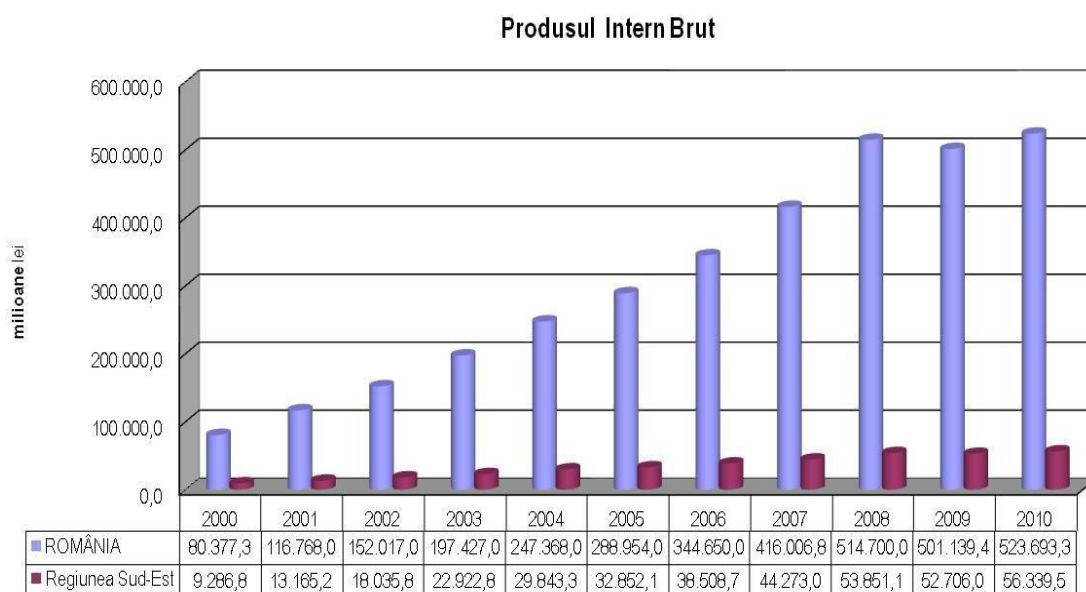
Conform chestioarelor, populația comunei Ghindărești sunt mulțumiți de calitatea serviciilor medicale și de dotarea cabinetului medical.

II.7. Cadrul socio-economic

Indicatorul tradițional pentru compararea regiunilor din punct de vedere al nivelului de dezvoltare la nivelul Uniunii Europene este PIB regional pe locuitor. Conform datelor Eurostat, anul 2010 arată că Regiunea Sud-Est are un PIB/locuitor (standardul puterii de cumpărare) de 38%, fiind a șasea regiune din România după Regiunile București-Ilfov, Vest, Centru, NordVest și Sud Muntenia. Valoarea acestui indicator în Regiunea Sud-Est, o clasează în categoria regiunilor mai puțin dezvoltate, deoarece PIB-ul regional pe locuitor trebuie să fie mai mic decât 75% din PIB-ul mediu al UE-27, conform Regulamentului Parlamentului European și al Consiliului pentru perioada de programare 2014-2020.

Comuna Ghindărești, Județul Constanța
Strategia de Dezvoltare Economico-Socială Durabilă 2021-2027

Reprezentând aproximativ 15% din teritoriul țării și 13,09% din populația totală, Regiunea Sud- Est a contribuit, în anul 2010, cu 10,76% la formarea PIB-ului național în valoare absolută de 56.339,5 milioane de lei (prețuri curente), fiind a cincea regiune din România după Regiunile București Ilfov, Sud Muntenia, Centru și Nord Vest.



Caracterizată în perioada 2000-2008 de un trend pozitiv de creștere, regiunea nu a egalat totuși nivelele de dinamism ale economiei naționale (creșterea nominală a fost +314,66% versus, +328,79% înregistrat la nivelul întregii țări), contribuția la formarea PIB-ului național fiind, în același timp, în descreștere în ultimii ani.

În 2009 în clasamentul celor mai sărace 20 de regiuni dintre toate regiunile UE-27 se află 6 regiuni de dezvoltare din România: Nord-Est (locul 3), Sud-Vest (locul 6), Sud-Est (locul 8), Sud Muntenia (locul 10), Nord-Vest (locul 15) și regiunea Centru (locul 19).

Dacă în anul 2009, toate regiunile au cunoscut un regres, în anul 2010 s-a înregistrat o creștere semnificativă a acestui indicator.

Regiunea de Dezvoltare Sud-Est a participat la realizarea PIB-ului României într-o proporție cuprinsă între 11,55 la începutul perioadei analizate, ajungând în 2010 la 10,76%.

Comisia Națională de Prognoză preconizează, până în anul 2015, un trend de creștere a PIB-ului în același ritm cu creșterea așteptată la nivel național, care totuși nu va avea efecte consistente asupra diminuării disparităților interne. Conform previziunii, creșterea negativă din anul 2009 (- 6,1%) și 2010 (-2,1%) va fi urmată de un trend progresiv pozitiv în 2011 (+4,1%), în 2012 (+1,2%) și în 2015 (+3,8%).

PIB-ul regional pe cap de locuitor s-a ridicat în anul 2008 la 5.186 euro, reprezentând 79,8% din media națională, Regiunea Sud-Est clasificându-se pe locul 6 la nivel național conform acestui indicator. Calculat pe baza parității puterii de cumpărare (PPC), PIB/locuitor la nivel regional a reprezentat, în 2009¹⁰², 38% din media UE27, regiunea poziționându-se printre ultimele 10 regiuni din UE conform acestui parametru.



Specificul Regiunii Sud-Est îl reprezintă disparitățile dintre nodurile de concentrare a activităților industriale și terțiare (Brăila - Galați; Constanța - Năvodari), centrele industriale complexe, areale cu specific turistic (litoralul și Delta) și întinsele zone cu suprafețe de culturi agricole și viticole (Buzău, Focșani).

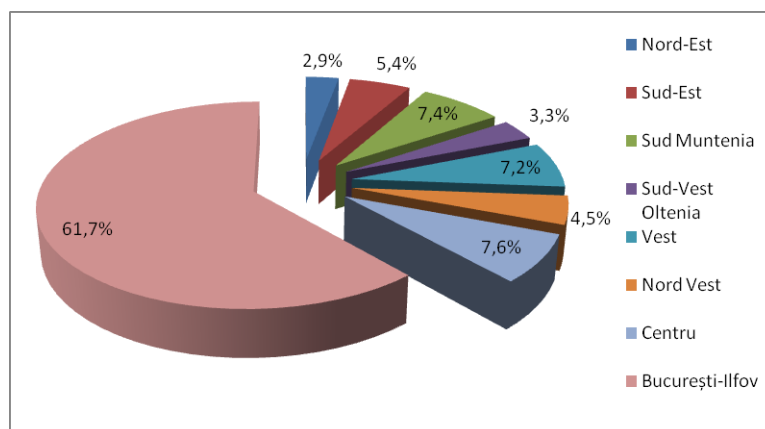
La nivelul anilor 2005-2006, se remarcă o scădere accentuată a sectorului „Agricultură, vânătoare și silvicultură” față de nivelul anului 2004. Industria deține cel mai mare procent din PIB în fiecare an, iar ponderea aferentă anului 2006 (23,7%) este mai mare decât ponderea aferentă anului 2004. Următorul sector cu pondere ridicată în PIB-ul regional al anului 2006 este reprezentat de „Tranzacții imobiliare, închirieri și activități de servicii prestate în principal firmelor”(12,95%). „Construcțiile”, „Comerțul”, „Hotelurile și restaurantele” înregistrează în anul 2006 ponderi mai mari decât în anul 2004, cea mai mare creștere fiind cea aferentă sectorului „Comerț”(9,11% față de 6,83%).

În anul 2008, se remarcă o creștere semnificativă a tuturor sectoarelor economiei față de nivelul celorlalți ani, iar în anul 2009 se remarcă o scădere a tuturor sectoarelor economiei, comparativ cu anul 2008.

Se constată că evoluția alternantă a valorii PIB-ului a fost rezultatul direct al privatizării, cât și al lichidării acelor întreprinderi de stat care s-au dovedit lipsite de viabilitate economică, al efortului investițional intern și extern în restructurări, modernizări și re tehnologizări și nu în ultimul rând, al mutațiilor structurale majore din economia națională și a regiunii.

La nivel național, soldul final al ISD la 31 decembrie 2011, rezultat din adăugarea la soldul inițial a fluxului net de ISD, a înregistrat nivelul de **55.139 milioane euro**, mai mare cu 4,9 % decât soldul final ISD al anului 2010.

La nivel teritorial se observă orientarea cu precădere a ISD spre Regiunea de Dezvoltare București-Ilfov (61,7%), alte regiuni de dezvoltare beneficiare de ISD fiind Regiunea Centru (7,6%), Regiunea Sud Muntenia (7,4%), Regiunea Vest (7,2%) și **Regiunea Sud-Est (2.977 milioane euro reprezentând 5,4%)**, situându-se pe locul 5 în topul regiunilor.



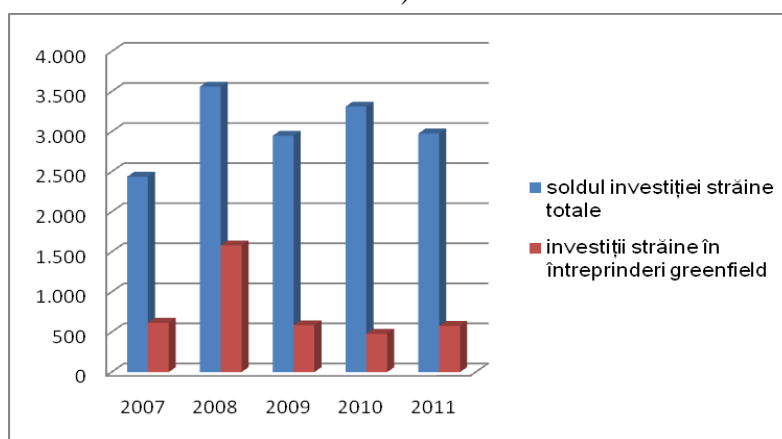
Structura Investițiilor Străine Directe în anul 2011

La nivel național, în anul 2011, *investițiile greenfield* au înregistrat un nivel foarte redus, de numai 27 milioane euro. Pentru a aprecia impactul de durată al *investițiilor greenfield* asupra economiei, au fost evidențiate și *acumulările de investiții străine directe (solduri)* în întreprinderile înființate prin investiții greenfield, denumite *întreprinderi greenfield*. Cea mai mare parte a investițiilor străine directe în *întreprinderi greenfield* se concentrează, ca și ansamblul ISD, în Regiunea București-Ilfov (60,7%), Centru (11%) și Vest (9,3%) și Sud-Muntenia (6,3%), Regiunea Sud-Est fiind pe penultimul loc cu 2,2%, cu o valoare a investițiilor de tip „greenfield” de 525 milioane euro.

În anul 2010, în termeni procentuali, investițiile străine directe s-au ridicat la 25,02% din PIB-ul regional, fiind în creștere cu 5,26% față de procentul aferent anului 2007. Investițiile străine directe la nivel național au atins 43,51% din PIB-ul național (70.327,62 milioane de dolari), procent comparabil cu procentele calculate pentru alte țări din Uniunea Europeană al căror PIB

înregistrează valori similare: Republica Cehă (aproximativ 63%), Ungaria (aproximativ 65%), Slovacia (aproximativ 59%).

ISD în Regiunea Sud-Est, din care „greenfield” milioane de Euro (2007-2011)



În cazul Poloniei, deși înregistrează un procent similar celui din România, ponderea se calculează în funcție de o valoare a PIB-ului cu 262% mai ridicată decât cea a PIB-ului României. Fenomenul invers se observă în cazul investițiilor străine directe din Bulgaria: procentul este de 101,35% din PIB-ul național, dar valoarea PIB-ului respectiv este mai redus decât PIB-ul României (cu 48.569 milioane de dolari).

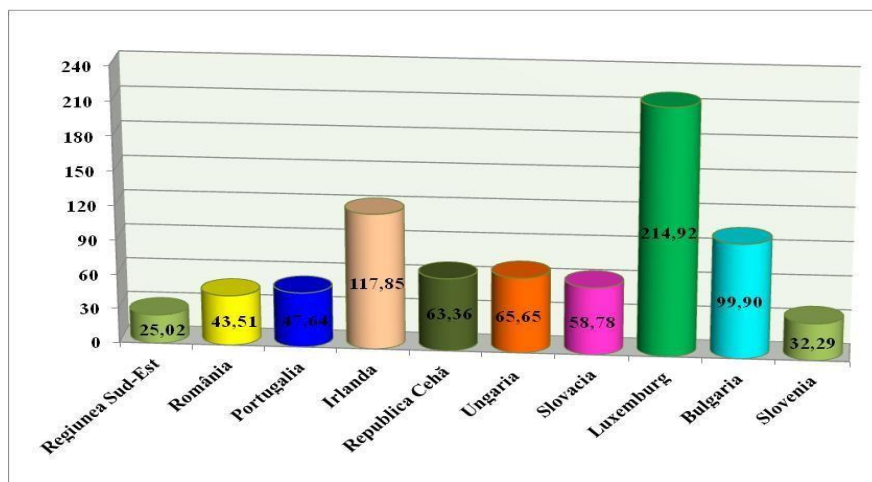
Exporturile FOB din regiune au crescut de aproximativ 3 ori în perioada 2001-2011 (+263,76%, față de +255,87% la nivelul întregii țări), atingând în anul 2011 o valoare totală de 4.838.727 mii de euro. În anul 2011 exporturile au crescut în regiune cu aproximativ 21% față de nivelul anului 2010.

În perioada 2001-2011, importurile CIF au crescut într-un ritm mai susținut decât exporturile, înregistrând o creștere de 293%, creșterea înregistrată la nivelulul României fiind de 216,1%.

Atât pentru exporturile FOB cât și pentru importurile CIF, la nivel regional, se observă un trend ascendent constant în perioada anilor 2001-2008, o ușoară scădere în anul 2009 (-0,25% pentru exporturi; -0,36% pentru importuri) și o creștere a valorilor începând cu anul 2010, exporturile ajungând în anul 2011 să depășească valorile aferente anului 2008 (+7,24%) și importurile situându-se aproape de nivelul anului 2008 (-3,85% în anul 2011).

Trendul descris se reflectă în mod evident în balanța comercială care a înregistrat un deficit progresiv, la nivel regional, în perioada 2001-2008 și 2009-2011, cu mici excepții în perioada 2002-2003. În anul 2011, rata de acoperire export - import este de 86,09% și surprinde o situație mai favorabilă decât la nivel național unde exportul acoperă doar 82,39% din import.

Investițiile Străine Directe exprimate ca procent din PIB (2010)



Comuna Ghindărești, Județul Constanța
Strategia de Dezvoltare Economico-Socială Durabilă 2021-2027

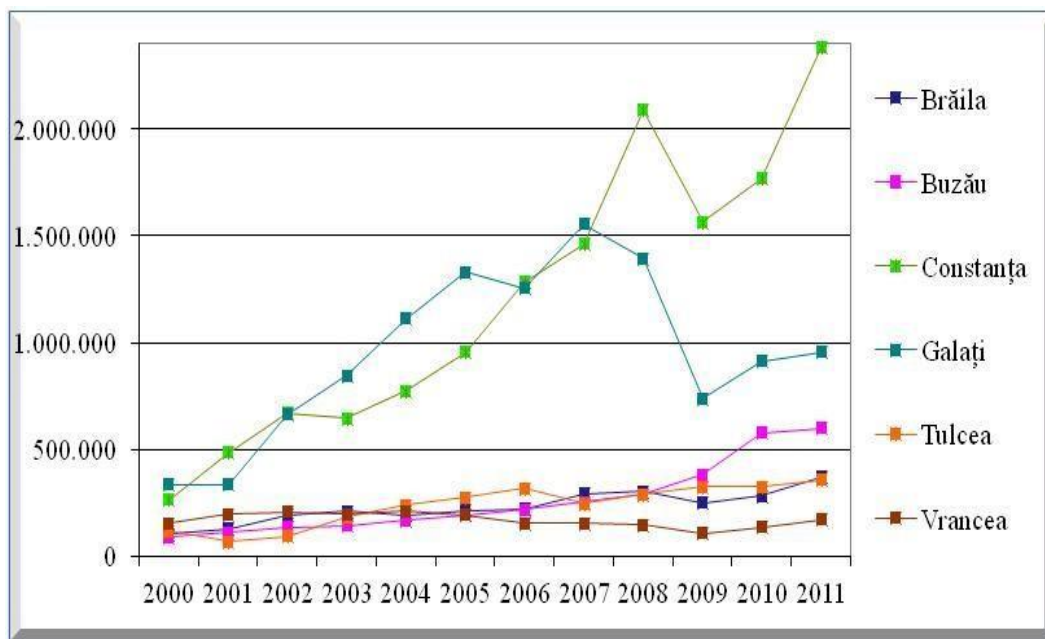
	2001	2002	2003	2004	2005	2006	2007	2008	2009	2010	2011
Exporturi FOB	1.330.186	1.970.470	2.233.753	2.697.863	3.163.075	3.454.861	3.969.609	4.512.095	3.374.317	4.001.299	4.838.727
Importuri CIF	1.430.406	1.756.036	2.024.485	2.877.388	3.376.084	3.836.500	4.737.783	5.845.316	3.736.371	4.701.495	5.620.464
Balanța	-100.220	214.434	209.268	-179.525	-213.009	-381.639	-768.174	-1.333.221	-362.054	-700.196	-781.737
Rata de acoperire Exporturi- importuri	92,99%	112,21%	110,34%	93,76%	93,69%	90,05%	83,79%	77,19%	90,31%	85,11%	86,09%
Rata de acoperire export-import (România)	73,19%	77,72%	73,65%	72,05%	68,33%	63,44%	57,58%	58,92%	74,66%	79,67%	82,39%

Regiunea Sud-Est totalizează 10,69% din bunurile exportate la nivelul țării, precum și 10,23% din importuri.

Se observă o tendință generală la nivelul județelor din regiune: exporturile și importurile urmează un trend ascendent, afectat de criza economică începând cu anul 2009.

O analiză detaliată pe bază teritorială arată faptul că Galați și Constanța sunt atât județele care aduc o contribuție mai importantă la importurile și exporturile regionale, cât și județele care înregistrează ratele de creștere cele mai remarcabile.

Exporturi FOB la nivel de județ în perioada 2000-2011



Aproximativ jumătate din activitatea de comerț exterior a Regiunii se desfășoară în județul Constanța care totalizează 49,22% din exporturi, precum și 57,93% din importuri. În anii 2000 – 2008 a fost înregistrată o creștere formidabilă de +690,11% pentru export și, respectiv +1.554,51% pentru import. Efectele crizei s-au reflectat în valorile aferente anului 2009, când exporturile scad cu aproximativ 25% față de anul anterior, iar importurile scad cu 28,22%. În anul 2011 față de anul 2010 exporturile FOB cresc cu 52% și importurile CIF cresc cu 42,31%, depășind astfel valorile aferente anului 2008.

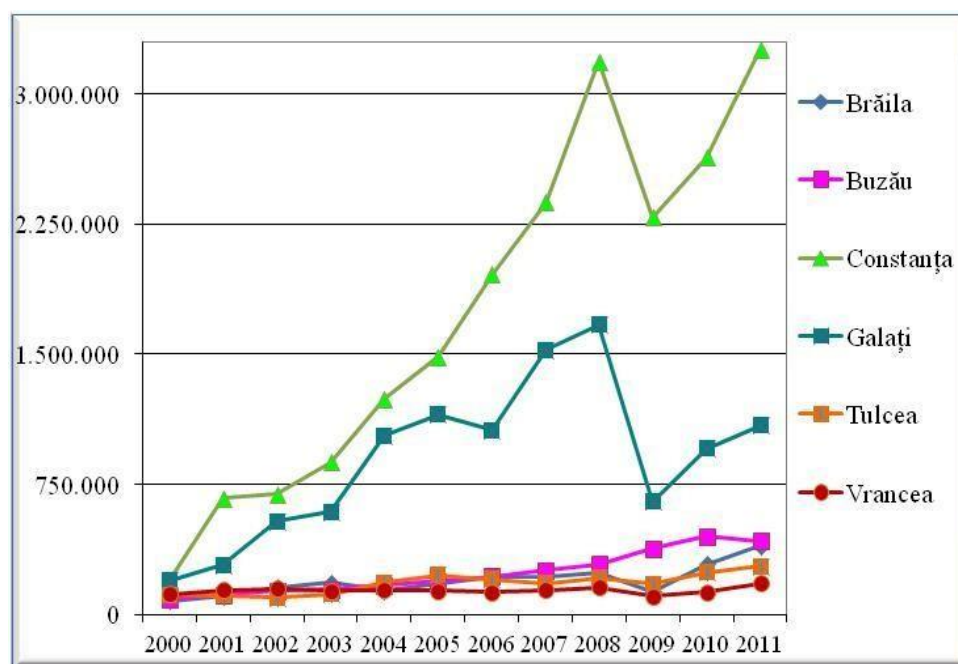
Mai modestă, însă semnificativă, este activitatea de comerț exterior în județul Galați în anul 2011, care realizează 19,4% din totalul importurilor regionale și respectiv cu 19,76% din totalul exporturilor.

În perioada 2000-2008 s-au înregistrat creșteri de +759,65% la exporturi și +315,17% la importuri.

Față de anul 2008, valorile aferente anului 2009 sunt mai reduse cu 46,95% pentru exporturi și cu 61,08% pentru importuri.

În anul 2011 față de anul 2010 exporturile FOB cresc cu 29,24% și importurile CIF cresc cu 67,65%.

Importurile CIF la nivel de județ în perioada 2000-2011



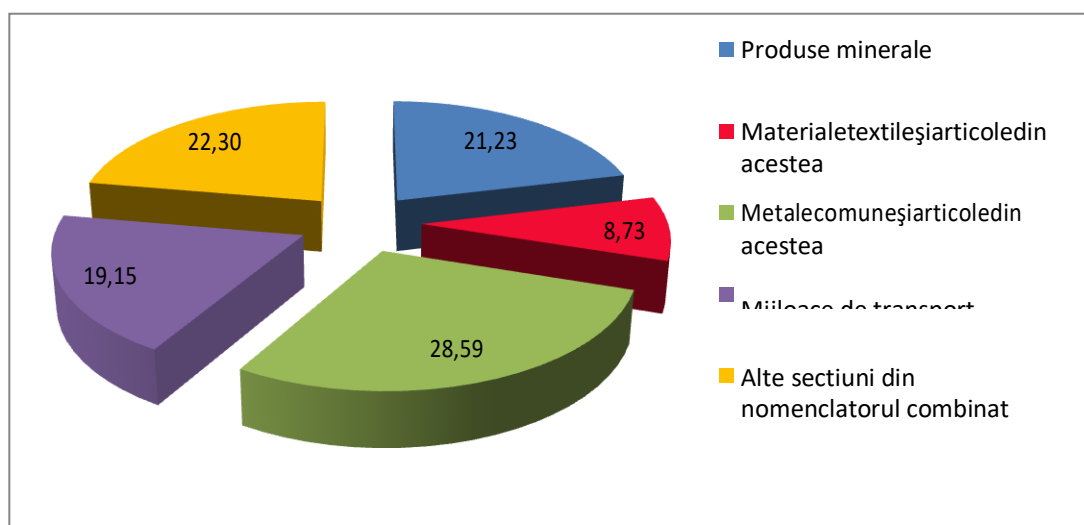
Trenduri de creștere mai modeste caracterizează celelalte 4 județe. Județele Tulcea, Buzău și Vrancea se pot bucura de un surplus comercial: nivelul importurilor nu depășește nivelul exporturilor. Singurul județ care nu a înregistrat nici o scădere a importurilor și a exporturilor în perioada 2000-2010

este județul Buzău. Valorile înregistrate în perioada 2009-2011 în județul Buzău cresc progresiv față de trendul celorlalte trei județe.

Un trend negativ relativ constant caracterizează doar exporturile aferente județului Vrancea în perioada 2004-2010, înregistrând o scădere totală de 48,55%. În anul 2011, deși valorile aferente județului Vrancea sunt cele mai scăzute din regiune, exporturile FOB au crescut până la valoarea de 171.215mii euro(+58%față de anul 2010), iar importurile CIF au crescut până la valoarea de 180.497 mii euro (+68,38% față de anul 2010).

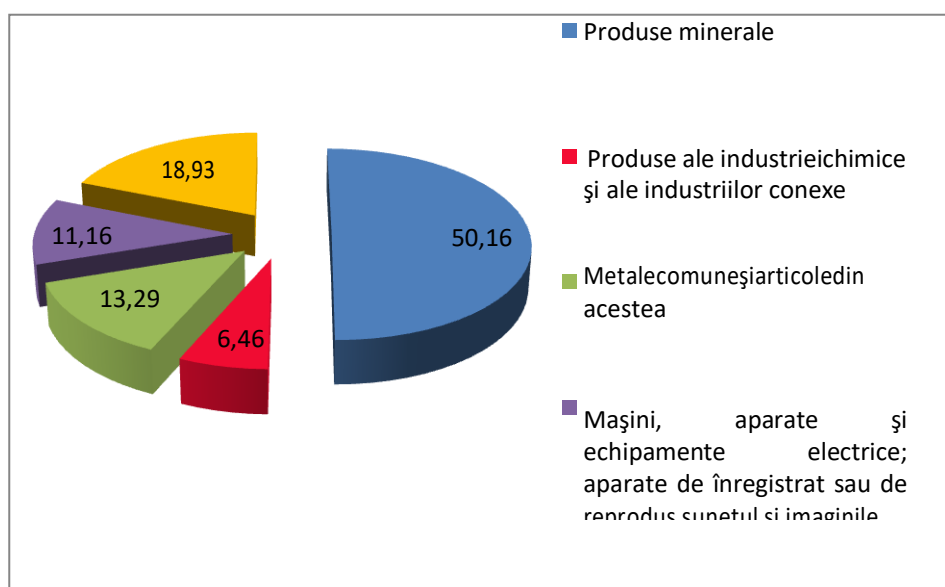
Diversificarea sectorului industrial nu se reflectă în activitățile de comerț exterior care sunt, conform analizei sectoriale, concentrate pe un număr redus de categorii de bunuri. În anul 2011, patru secțiuni ale nomenclatorului combinat dețineau împreună 77,7% din totalul exporturilor, și anume: “Metale comune și articolele din acestea” sunt produsele din fontă, oțel și fier (28,59% din totalul exporturilor), “Produse minerale”(21,23%), “Mijloace de transport” (19,15%) și “Materiale textile și articolele din acestea”(8,73%).

*Exporturile FOB pentru principalele secțiuni din nomenclatorul CAEN
combinat în Regiunea Sud-Est, 2011*



Activitățile de import prezintă o concentrare asemănătoare: secțiunile “Produse minerale” (50,16%), “Metale comune și articolele din acestea” (13,29%), “Mașini, aparate și echipamente electrice; aparate de înregistrat sau de reprodus sunetul și imaginile” (11,16%) și “Produse ale industriei chimice și ale industriilor conexe” (6,46%) totalizează împreună 81,07% din totalul importurilor. Categoria “Materiale textile și produse din acestea”, care deținea o cotă remarcabilă a importurilor în anul 2000 (peste 25%) și-a diminuat ponderea relativă, ajungând să totalizeze în anul 2011, aproximativ 4% din importuri.

*Importurile CIF pentru principalele secțiuni din nomenclatorul CAEN
combinat în Regiunea Sud-Est, 2011*



În anul 2011, Regiunea Sud-Est s-a clasificat pe locul al cincilea în țară pentru volumul de investiții străine directe.

În perioada 2001-2011, exporturile FOB au crescut de aproximativ 3 ori, cu 263,76%, față de 255,87% la nivelul întregii țări, atingând în anul 2011, o valoare totală de 4.838.727 mii de euro. În aceeași perioadă, importurile CIF au crescut într-un ritm mai susținut, înregistrând o creștere de 292,93%, față de creșterea înregistrată la nivelul României (216,10%). Balanța comercială în surplus, în anul 2000, a înregistrat în anii următori un deficit progresiv mai mare: având o rată de acoperire export-import în anul 2011 de 86,09%, regiunea se află într-o situație mai favorabilă decât nivelul național (82,39%). Județele

Comuna Ghindărești, Județul Constanța
Strategia de Dezvoltare Economico-Socială Durabilă 2021-2027

care au o contribuție mai importantă atât importurile CIF, cât și la exporturile FOB sunt Constanța și Galați.

Cu 51.371 unități locale active, Regiunea Sud-Est se situează în anul 2011, pe locul IV la nivel național, după Regiunile București-Ilfov, Nord-Vest și Centru, păstrându-și același loc ca în anul 2010.

În perioada 2002-2008, numărul de unități active crește la nivel regional, dinamica acestei creșteri fiind pozitivă și la nivel național, dar începând cu anul 2009, numărul unități active la nivel regional înregistrează o scădere de 6,26%, iar în 2010 și 2011 cu aproximativ 9% pe an. Ca o consecință, ponderea întreprinderilor din Regiunea Sud-Est în totalul național s-a redus progresiv, de la 13,00% în anul 2002 până la 11,60% în anul 2011.

	2002	2003	2004	2005	2006	2007	2008	2009	2010	2011	Variația% 2002/2011
Nivel regional	43.294	46.834	52.059	55.906	58.930	62.953	66.492	62.332	56.387	51.371	18,66%
Nivel național	332.952	370.576	416.458	455.672	485.576	524.619	561.137	532.873	482.430	443.013	33,06%
%regional fata de national	13,00%	12,64%	12,50%	12,27%	12,14%	12,00%	11,85%	11,70%	11,69%	11,60%	

Numărul unităților active la nivel regional și național (2002-2011)

La nivel regional, în perioada 2000-2008, numărul de unități active a crescut pentru toate categoriile de mărime, în afară de întreprinderile mari care au scăzut de la 269 la 217 (-24,13%). Dinamica microîntreprinderilor, precum și a întreprinderilor mici, a fost pozitivă +53,58% și respectiv +55,21%, creșterea fiind însă mai mică decât la nivel național, unde ambele categorii de

întreprinderi au crescut cu aproximativ 70%. De asemenea, în perioada 2008-2010, numărul de unități active a scăzut semnificativ pentru toate categoriile de mărime, atât la nivel regional cât și la nivel național.

În anul 2011, numărul de unități locale active au înregistrat o scădere cu 10.961 unități, față de anul 2009 și cu 5.016 unități față de anul precedent, o consecință fiind începutul crizei economice și declinul economic la nivel European și mondial. Atât la nivel național cât și la nivel regional, scăderea cea mai mare au înregistrat-o întreprinderile mari, (cu 45% pentru regiune, în anul 2011 comparativ cu 2002).

Din punctul de vedere al repartiției unităților active pe clase de mărime, în anul 2011, cea mai mare pondere o deținea la nivel regional, microîntreprinderile (86,80%), care au în medie, o durată de viață mai scurtă decât a celorlalte clase de mărime. Întreprinderile mici (10-49 angajați) reprezentau 10,94% din totalul unităților active, pe când întreprinderile mijlocii (50-249 angajați) reprezentau 1,96% iar întreprinderile mari (peste 250 angajați) doar 0,30% din totalul unităților active.

La nivel național, în anul 2011, cea mai competitivă regiune este București-Ilfov, care asigură un procent de 37,37% din valoarea națională a cifrei de afaceri, urmată de regiunile Sud-Muntenia, Centru și Sud-Est.

La nivel regional, cifra de afaceri, deși în creștere cu 230% în perioada 2002 – 2008 (creștere nominală), procentual vorbind, a înregistrat o scădere față de nivelul național în ultimii 6 ani, de la 11,46% până la 10,51%, o ușoară inversiune de tendință fiind înregistrată în 2008.

În anul 2009, cifra de afaceri a înregistrat o scădere semnificativă atât la nivel regional cât și la nivel național, ceea ce înseamnă că performanța economică a firmelor a scăzut datorită crizei înregistrată la nivel European dar și mondial, iar în perioada 2010-2011, acest indicator cunoaște o creștere ușoară, atât la nivel regional cât și la nivel național.



La nivel regional, în anul 2011, ponderea cea mai mare a cifrei de afaceri a fost generată, în ciuda scăderii lor numerice, de întreprinderi mari (31,18%), urmate de întreprinderi mici (25,21%), mijlocii (23,37%) și micro (20,24%). De remarcat că dinamica cifrei de afaceri înregistrată în perioada 2002-2010, a fost mai puțin pozitivă decât la nivel național pentru toate categoriile de întreprinderi. Deși IMM-urile sunt un factor de competitivitate atât la nivel național cât și iregional, firmele mari au deținut ponderea în sectoare ca industria extractivă și industria prelucrătoare, la nivel regional.

Comuna Ghindărești, Județul Constanța
Strategia de Dezvoltare Economico-Socială Durabilă 2021-2027

Județul mai dens populat și singurul care se situează peste media națională este Constanța cu 27,54 întreprinderi/1000 locuitori, pe când Vrancea a înregistrat densitatea cea mai mică dintre județele regiunii, cu 15,21 întreprinderi/1000 locuitori (2011).

Densitatea întreprinderilor la nivel național/regional/local (2011)

	Locuitori (nr. persoane la 1 iulie 2011)	Unități active (număr) conform CAEN Rev.2	Densitate unități / 1000 locuitori (%)
România	21.354.396	464.983	21,77
Regiunea București Ilfov	2.253.827	110.365	48,97
Regiunea Nord Est	3.695.831	50.432	13,65
Regiunea Sud Est	2.794.337	54.972	19,67
Județul Brăila	355.173	6.056	17,05
Județul Buzău	477.215	8.397	17,60
Județul Constanța	724.276	19.950	27,54
Județul Galați	604.627	10.435	17,26
Județul Tulcea	244.103	4.219	17,28
Județul Vrancea	388.943	5.915	15,21

Analizând numărul de salariați la nivel regional, se observă o dinamică pozitivă a acestui indicator în perioada 2000-2008, această dinamică înregistrându-se și la nivel național, creșterea mai importantă observându-se pentru nr. de salariați din întreprinderile micro și mici (+22,66% în perioada 2005-2008).

Numărul de salariați în 2009 a înregistrat o scădere care s-a menținut și în anul 2010, acest indicator ajungând în 2010 la valoarea de 415.426, foarte apropiată de valoarea anului 2000. La nivel național acest trend descrescător al

anului 2010 a fost și mai accentuat, scăderea fiind de -7,01%, comparativ cu anul 2000.

Numărul de salariați în 2011, la nivel regional a reprezentat 10,77% din totalul național, în scădere cu 6,21% față de anul 2002, dar în creștere cu 2% față de anul 2010. Dinamica pozitivă a acestui indicator înregistrată la nivel regional, în anul 2011, a fost aceeași înregistrată și la nivel național, semn că firmele încep să-și revină din criza economică.

Gradul de ocupare în întreprinderi mari a scăzut cu -15% în perioada 2005-2010, având totuși, în anul 2010, 102.914 salariați. În anul 2011, numărul de salariați în cadrul întreprinderilor mari a scăzut ajungând la 100.231 persoane (reprezentând 23,57% din numărul total al salariaților din regiune). Firmele mari din regiune din domeniile metalurgic, șantiere navale, construcții, panificație dețin o pondere însemnată a numărului de salariați.

În creștere cu 53% în perioada 2004-2008, investițiile brute ale întreprinderilor din regiune au reprezentat o pondere variabilă din investițiile realizate la nivel național (8,06% în anul 2008). Anul 2009 a fost un an de declin d.p.d.v. investițional, nivelul investițiilor înregistrând o scădere semnificativă atât la nivel regional (25%), cât și la nivel național (32%). În 2010, nivelul investițiilor brute a cunoscut o creștere, la nivel regional, dar acest lucru nu s-a întâmplat și la nivel național.

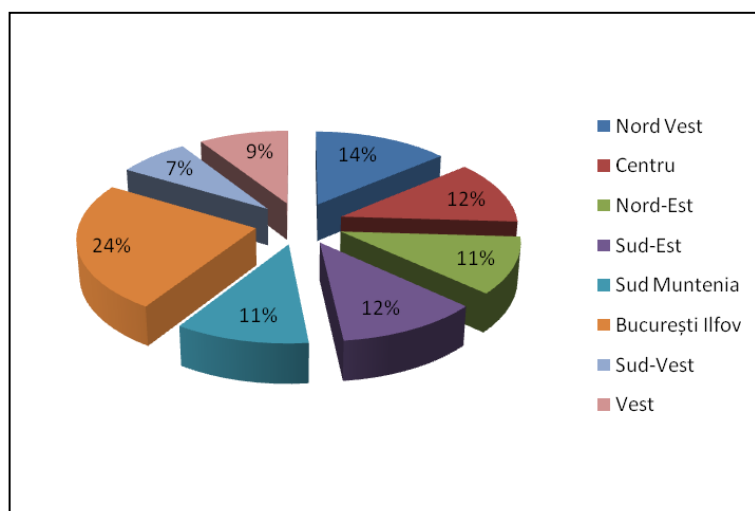
Având în vedere nivelul investițiilor brute din anul 2011, Regiunea Sud-Est s-a clasat pe locul IV, după regiunile Centru, București-Ilfov și Sud-Muntenia.

La nivel regional, în anul 2011, 30,34% din investițiile au fost efectuate de întreprinderi de mari dimensiuni, deținând și ponderea cea mai mare în investiții. Liderul sectorului a fost sectorul metalurgic, care a realizat investiții în tehnologia modernă. La nivelul firmelor mijlocii, investițiile în sectorul ”Construcții” dețin ponderea cea mai mare. Pentru firmele micro această dezvoltare s-a datorat investițiilor în energia verde(eoliene).

O activitate antreprenorială cu o creștere rapidă joacă un rol deosebit de important în echilibrarea economiilor din întreaga lume și de aceea, stimularea firmelor este mai necesară ca niciodată. Un ritm rapid de creștere ar contura un potențial tot mai mare de creare de locuri de muncă într-o perioadă în care multe țări se confruntă cu șomaj ridicat.

Dacă analizăm distribuția IMM-urilor pe regiuni de dezvoltare, în anul 2011, se observă că Regiunea Sud-Est ocupă locul 4, după regiunile București-Ilfov, Nord-Vest și Centru.

Repartizarea IMM la nivelul regiunilor, în anul 2011



În anul 2011, în Regiunea Sud-Est s-au înregistrat un număr total de 54.972 unități active locale (în scădere față de anul 2010 cu 8,9%), din care 93,16 % erau IMM-uri, iar din totalul acestora, 87,06% microîntreprinderile erau preponderente, celelalte categorii fiind net inferioare: întreprinderile mici 28,77%, iar cele mijlocii 1,97%.

Din totalul de 54.809 de IMM-uri din regiune (conform CAEN Rev.2), în anul 2011, cea mai mare parte (44%) activau în domeniul comerțului, 9,86% în ”Industria prelucrătoare”, 8,66% în domeniul ”Transport și depozitare”, 8,06% în „Construcții”. În mod firesc, dinamica IMM-urilor trebuia să fie pozitivă pentru întreprinderile regionale în ansamblu: creșterea de 54,1% în perioada 2002-2008 scoate totuși în evidență un dinamism redus, sub nivelul național, unde numărul de IMM-uri s-a mărit cu 69,17%. După această perioadă, din

cauza crizei economice înregistrate la nivel internațional, numărul IMM-urilor a scăzut cu 18,56% în următorii trei ani (2009-2011). Această scădere a numărului de IMM-uri, în perioada 2009-2011, se înregistrează și la nivelul Regiunii Sud-Est.



Analizând situația IMM-urilor la nivel județean, în anul 2011, ponderea cea mai mare a acestora o deține județul Constanța, cu 36,30%, urmat de Galați cu 18,98%, Buzău cu 15,27%, Brăila cu 10,98%, Vrancea cu 10,76% și Tulceacu 7,68%. Din punctual de vedere al repartiției IMM-urilor pe clase de mărime, la nivel județean, în anul 2011, cea mai mare pondere o dețineau microîntreprinderile. În județul Constanța, microîntreprinderile reprezentau 86,51% din totalul IMM-urilor, existente la nivelul regiunii, ocupând primul loc.

Analiza IMM-urilor în funcție de apartenența regională, relevă următoarele aspecte mai importante:

- companiile din Regiunea Sud-Vest înregistrează o proporție mai ridicată de întreprinderi care au avut o evoluție descendentă

Comuna Ghindărești, Județul Constanța
Strategia de Dezvoltare Economico-Socială Durabilă 2021-2027

(56,74%);

- Regiunea Centru deține ponderea cea mai mare de IMM-uri care și-au menținut afacerile la același nivel (50,88%) și consemnează cel mai redus procent al întreprinderilor aflate în recesiune (35,67%);
- dacă avem în vedere organizațiile care s-au dezvoltat în perioada 2008 - 2011, firmele din Regiunea Sud-Est, dețin o pondere mai scăzută (7,61%), iar unitățile din Regiunea Nord-Vest înregistrează un procentaj mai ridicat (22,67%).

*Comparația indicatorilor între nivelul național și cel regional în sectorul IMM,
anul 2011*

			Unități active (număr)	IMM-uri (număr)	Cifra de afaceri (milioane de lei prețuri curente)	Personal angajat (nr.persoane)	Investiții brute (milioane de lei prețuri curente)
2011	Nivel național	Total	464.983	463.279	1.035.234	4.077.312	149.858
		Industrie	51.578	50.654	362.568	1.387.822	79.493
		Construcții	43.982	43.851	77.554	423.101	17.915
		Servicii	354.022	353.423	567.029	2.137.575	46.122
	Nivel regional	Total	54.972	54.809	108.884	446.486	12.035
		Industrie	5.899	5.814	43.226	149.685	5.205
		Construcții	4.427	4.408	7.142	47.091	2270
		Servicii	41.828	41.708	53.012	228.375	3.249

La nivel regional, în anul 2011, prin comparație cu anul 2010 se constată o scădere a numărului de IMM-uri (situație asemănătoare și la nivel național) și o creștere a personalului angajat, a cifrei de afaceri și a investițiilor brute, atât la nivel regional cât și la nivel național. Având în vedere vecinătatea regiunii cu țări

pentru care dezvoltarea sectorului IMM-urilor reprezintă de asemenea o prioritate, s-au dezvoltat o serie de proiecte de cooperare transfrontalieră între Regiunea de Dezvoltare Sud-Est și regiunile învecinate, proiecte care au condus la dezvoltarea IMM-urilor din aceste regiuni și implicit la dezvoltarea acestor regiuni în ansamblul lor.

REGIO sprijină dezvoltarea microîntreprinderilor productive și a celor prestatoare de servicii care utilizează potențialul endogen al regiunilor (resurse naturale, materii prime, resurse umane etc). Mai mult, microîntreprinderile vor fi încurajate să utilizeze noi tehnologii, echipamente IT, având un rol primordial în creșterea competitivității și productivității. Pot beneficia de fonduri europene, proiecte care prevăd achiziționarea de echipamente și tehnologii noi, moderne pentru activitatea de producție, prestare servicii, construcții a microîntreprinderii, achiziționarea de sisteme IT (hardware și/sau software) și construirea/extinderea/modernizarea spațiilor de producție/prestare servicii ale microîntreprinderii.

La nivelul Regiunii de Dezvoltare Sud-Est, Domeniul Major de Intervenție 4.3 Sprijinirea dezvoltării microîntreprinderilor, finanțat din POR 2007-2013, reprezintă cel mai atractiv domeniu pentru aplicanți, fiind depuse 526 de proiecte, în cadrul celor două apeluri de proiecte, valoarea totală solicitată depășind de peste trei ori valoarea alocată regiunii pentru 2007-2013 (conform Anexa capitol ”Economia”).

Bugetul alocat Regiunii Sud-Est pentru acest domeniu de intervenție este de 29,64 milioane Euro, (buget alocat FEDR + Buget stat).

Din prelucrarea datelor furnizate de Oficiul Național al Registrului Comerțului pe perioada 2008-2012, reiese că în anii 2009 și 2010 au fost înregistrate cele mai multe radieri, ceea ce implică un regres în privința nivelului de dezvoltare al firmelor.

Criza economică cu care s-au confruntat firmele românești și diversele măsuri luate de Guvernul României au frânat dezvoltarea firmelor (ex impozitul forfetar), astfel încât, în anul 2010, aceste firme au fost foarte sensibile la șocurile pieței, ceea ce au dus la 183.227 de firme înregistrate care, din diferite motive (faliment, nedepunerea situațiilor financiare, fuziune, schimbarea sediului în alt județ. etc) au dispărut de pe piață, fiind radiate. Dintre aceste firme, cele mai multe își desfășurau activitatea în sectorul comerțului en gros și en detail, urmat de sectorul industriei prelucrătoare, precum și cele implicate în tranzacțiile imobiliare. În Regiunea Sud-Est cele mai multe firme au fost radiate în anul 2010. În 2011, situația începe să se schimbe, deoarece numărul firmelor radiate din România a revenit la o valoare sub jumătate din cea înregistrată la nivelul anului 2010 (71.970 firme radiate), dar net superioară cu 9.489 firme față de 2009.

Cele mai multe firme au fost radiate în mediul urban. Dacă în perioada 2008-2010, firmele sunt radiate în mod progresiv, cu o creștere de două ori sau de 3 ori față de anul anterior, după această perioadă numărul firmelor radiate sunt în creștere, dar cu o rată descrescândă față de perioada anterioară. Din punct de vedere al numărului firmelor radiate, creșterea cea mai mare s-a înregistrat în mediul rural, în 2010, în Regiunile Nord-Est, Sud-Muntenia și Nord-Vest cu

peste 40% față de anul anterior. Și în Regiunea Sud-Est numărul firmelor radiate în anul 2010, din mediul urban, a fost foarte mare, această creștere începând cu anul 2009, an în plină criză economică.



Sectorul industrial concentra în anul 2010, un număr de 5.842 întreprinderi iar 94,72% din totalul regional erau active în domeniul industriei prelucrătoare (5.534 întreprinderi).

În anul 2011, numărul de unități active din industrie a înregistrat o creștere ușoară față de perioada anterioară, ajungând la 5.899 întreprinderi iar 86,56% din totalul regional erau active în marea majoritate în domeniul industriei prelucrătoare (5.106 întreprinderi), acest sector înregistrând o scădere de la un an la altul. 38,35% din cifra de afaceri regională a fost generată de către sectorul industrial, acest sector înregistrând o creștere față de nivelul național (33,10%). Restructurarea tuturor sectoarelor a determinat o scădere a numărului

de salariați care, în anul 2010, a reprezentat 32,69% din totalul angajaților din regiune.

Activitățile industriale sunt concentrate mai ales în centrele urbane, în special de mari dimensiuni, și sunt foarte puțin prezente în mediul rural. Aproape toate sectoarele fiind reprezentate, iar primele 5 sub-sectoare de producție industrială din Regiunea Sud-Est scot în evidență preponderența industriei tradiționale precum și a mecanicii grele. Industria alimentară (CAEN 10) și industria mobilei (CAEN 31) sunt sectoarele tradiționale principale concentrând 12,45%, respectiv 7,3% din întreprinderile industriale; sectorul mecanic concentrează aproximativ 24% din întreprinderi, ramurile de vârf fiind industria construcțiilor metalice și a produselor din metal (CAEN 25) cu 10,3%, repararea, întreținerea și instalarea de mașini și echipamente (CAEN 33) cu 7,42%, precum și fabricarea altor mijloace de transport (CAEN 30) cu 7,35%: de remarcat că mijloacele de transport fabricate sunt aproape în totalitate construcții navale. Cu tradiție și caracterizată prin calitatea produselor sale apreciate atât pe piața internă cât și pe cea externă, industria construcțiilor navale este specifică acestei regiuni unde se constituie ca un „cluster” în forma incipientă, iar șantierele navale de la Brăila, Galați, Mangalia, Tulcea și Constanța pun în valoare avantajul poziționării la Marea Neagră sau pe malul Dunării.

În anul 2008, firmele din sectorul industrial au realizat 43,81% din totalul investițiilor brute realizate la nivel regional, în timp ce în anul 2010, firmele din sectorul industrial au înregistrat o creștere ajungând la 57,09% din totalul

investițiilor brute realizate la nivel regional. Jumătate din investițiile brute din anul 2010, au fost efectuate de către firmele din sectorul industrial. În perioada 2005-2008 tendința a fost pozitivă: investițiile nete s-au dublat trecând de la 2.600 milioane lei, la 5.236 milioane de lei prețuri curente și ajungând la 7.358 milioane lei, în anul 2010.

În anul 2011, firmele din sectorul industrial au realizat 48,53% din totalul investițiilor brute realizate la nivel regional, înregistrând o scădere, comparativ cu anul 2010.

De asemenea, industria alimentară este prezentă în aproape toate orașele și industria construcțiilor metalice și a produselor din metal sunt sectoarele industriale care concentrează o mare pondere de firme în toate județele. Mai mult, analiza localizării operatorilor din sectorul industrial pe teritoriu scoate în evidență următoarele concentrări:

- Industria petrochimică, este reprezentată prin Combinatul de la Năvodari (județul Constanța);
- Industria metalurgică este localizată în Galați și Tulcea;
- Industria constructoare de mașini în Brăila, Buzău, Constanța, Tecuci(județulGalați);
- Industria construcțiilor navale și platforme de foraj marin la Galați, Constanța, Brăila, Tulcea, Mangalia;
- Industria materialelor de construcție în Medgidia;
- Industria confecțiilor (tradițională) în Brăila, Buzău, Focșani;
- Industria lemnului în Vrancea, Buzău.

Numărul salariaților din industrie, a scăzut semnificativ în perioada 2008-2010, având în vedere influența crizei economice existent la nivel mondial, dar înregistrează o creștere ușoară în anul 2011 (conform Anexa capitol ”Economia”).

Angajații din sectorul industriei prelucrătoare reprezintă aproximativ o cincime din angajații din sectoarele economiei regionale (19,26 %) dar ponderea acestora se situează peste media națională (18,3%).

Activitatea industrială este concentrată în toate județele din regiune. În Constanța, Buzău și Galați, această activitate concentrează 32%, 18% și respectiv 17% din unitățile active în domeniu și 11%, 14% și 8% în județele Brăila, Vrancea și Tulcea.

Pondereea numărului unităților în industrie, pe județele din regiune în anul 2011



În afară de aceasta, analiza datelor la nivel de județ pune în evidență diferențe și trăsături tipice. În **județul Vrancea**, în cadrul industriei, dominante sunt confecțiile (industrie cu tradiție), aproape 50% din totalul producției, dar și 50% din totalul de resurse umane angajate, iar industria alimentară are o pondere de aproape 20% în total industrie și angajați 30% din total resurse umane. Alte sectoare relevante sunt prelucrarea lemnului și sectorul industriei metalice și a produselor din metal. Bine dezvoltat este și sectorul construcției, unde județul concentrează 11% din întreprinderile active în acest domeniu din regiune.

Activitățile tradiționale joacă un rol important și în **județul Tulcea**: industria alimentară concentrează mai mult de 20% din agenții economici ai sectorului industrial.

Municipiul Tulcea este încă un important centru industrial, principalele sectoare de activitate economică fiind reprezentate de industria de construcții și reparații de nave, industria metalurgică, industria de construcții, industria prelucrării materialelor de construcții, industria prelucrării lemnului, industria ușoară (confecții și pielărie), industria alimentară (pește, carne, lactate, vin, legume, fructe). Activitățile industriale se desfășoară pe două platforme: de est și de vest. Pe platforma industrială de vest își desfășoară activitatea cele mai importante societăți comerciale din municipiu din punct de vedere economic, dar și al numărului de angajați. În ultimii ani întreprinderi industriale importante din municipiul Tulcea, unele energofage, și-au redus activitatea, conducând la o scădere semnificativă a producției industriale a municipiului. În industria

extractivă numărul de angajați la nivelul anului 2011 a înregistrat o dinamică pozitivă față de anul 2007.

Sectorul mecanic este mai dezvoltat în **județul Galați**, unde întreprinderile sunt concentrate îndeosebi în industria construcțiilor metalice și a produselor din metal; fabricarea altor mijloace de transport, în special transport naval; repararea întreținerea și instalarea de mașini și echipamente.

O pondere remarcabilă este deținută însă de industria alimentară, cu 14,4% și producția de mobilier.

Județul Galați este cel de-al patrulea centru industrial al țării ca mărime. Industria metalurgică din județul Galați realiza în anul 2008 aproximativ 55,6% din producția de oțel a României, 55% din cea de laminate și 90,4% din producția de tablă și benzi laminate la rece, mai mult de jumătate din producția metalurgică fiind exportată. Astfel, combinatul siderurgic a devenit parte a celui mai mare grup mondial din industria de profil, ce operează în peste 60 de țări și care avut în 2009 o cifră de afaceri de 65,1 miliarde dolari și o producție de oțel de 73,2 milioane tone, reprezentând aproximativ 8% din producția mondială de oțel. Combinatul a încheiat anul 2011 cu o cifră de afaceri de 280 milioane euro, în scădere față de anul 2010, un profit de aproximativ 14 milioane euro și o producție de 25% din totalul grupului.

Șantierul naval, ramură de tradiție în zonă, furnizează flotei fluviale și maritime nave de până la 65.000 tone (barje, vrachiere, mineraliere, remorchere, petroliere, containere, nave pentru transport pasageri, bacuri) și platforme de foraj marin.

În ceea ce privește contribuția ramurilor în totalul valorii adăugate brute (componenta PIB), la nivelul județului Galați industria și agricultura dețin cea mai mare pondere în totalul VAB, iar celelalte ramuri au contribuții modeste.

În prezent, pe ansamblul economiei naționale, județul Galați este principalul producător de cocs metalurgic, de fontă, de oțel brut și de laminate finite pline; este al doilea producător din țara în domeniul construcției de nave maritime, de asemenea, se situează printre primele județe la producția de legume și fructe conservate.

De asemenea, în **județul Constanța**, profilul industrial este mai orientat spre activitățile din sectorul mecanic și chimic. Producția de nave și de mijloace de transport acvatice este un sector de vârf, concentrând 12,21% din firmele județului. O pondere importantă de firme operează în industria metalică și a produselor din metal, în prelucrarea cauciucului și a maselor plastice precum și în repararea, întreținerea și instalarea de mașini și echipamente.

Industria alimentară este singurul sector al industriei tradiționale în care operează un procent însemnat de firme, ridicându-se până la 15%.

Foarte diversificat este sectorul industrial al **județului Buzău**. Activitățile industriale tradiționale concentrează un număr remarcabil de firme, cum ar fi industria alimentară și producția de mobilier.

Relevante sunt însă și producția de echipamente electrice, alte tipologii de utilaje și echipamente, repararea, întreținerea și instalarea de mașini și echipamente.

Domeniile industriale principale în **județul Brăila** sunt domeniul alimentar, cu care se ocupă aproape 20% din întreprinderile localizate pe teritoriul județului și producția de îmbrăcăminte.

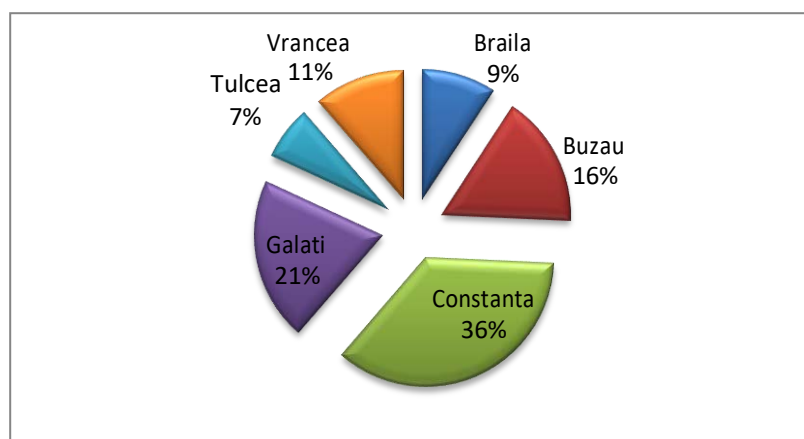
Alt sector important este industria construcțiilor metalice și a produselor din metal care concentrează 11,26% din totalul întreprinderilor. Sectoare cu potențial de dezvoltare existente la nivelul județului sunt: metalurgic, mașini și echipamente, producția și distribuția de energie electrică, alimentară și băuturi, mobilier și articole de mobilă, etc.

Chiar dacă nu egalizează rata de creștere înregistrată la nivel național, **Sectorul construcțiilor** a avut la nivel regional, în ultimii 9 ani, un trend foarte pozitiv: numărul de întreprinderi a crescut cu 228%, cifra de afaceri mărindu-se cu 239%.

Primul județ din regiune pentru activitatea industrială, Constanța concentrează și cea mai mare pondere de întreprinderi active în domeniul construcțiilor (36% din totalul regional). 21% din operatorii economici din sectorul construcțiilor sunt localizați în județul Galați.

În Județul Vrancea bine dezvoltat este și sectorul construcții, unde sunt concentrate 11% din întreprinderile active în acest domeniu la nivel regional. 16% din firme de construcții regionale sunt active în județul Buzău. În județul Brăila, funcționează 9% din întreprinderile active din acest domeniu. Tulcea fiind un important centru industrial, unul din principalele sectoare de activitate economică îl reprezintă domeniul construcții(7%).

Ponderea numărului unităților în sectorul construcții, pe județele din regiune în anul 2011



Perioada 2009-2011 a cunoscut un regres d.p.d.v. al evoluției numărului de firme, dar și al IMM-urilor în domeniul construcției. Astfel, în anul 2011, numărul firmelor care au activat în sectorul construcției a scăzut de la 5.000 în anul 2010, la 4.427 în 2011, reprezentând 8,05% din totalul firmelor regiunii, generând o cifră de afaceri de 7.142 milioane de lei (6,55% din totalul regional). 10,54% din salariați din regiune lucrează în domeniul construcțiilor, în creștere cu 44,96% față de anul 2002.

În anul 2011, doar 6,31% din investițiile brute realizate în Regiunea Sud-Est au fost efectuate de firmele din sectorul construcțiilor (570 milioane lei prețuri curente), în creștere față de anul 2010 (500 milioane lei prețuri curente). Sectorul serviciilor concentrează 76% din întreprinderile care activează în Regiunea Sud-Est. Cea mai mare pondere a acestora o au microîntreprinderile care reprezintă 90,3%.

Comuna Ghindărești concentrează cea mai mare parte a forței de muncă în agricultură, producția vegetală și cea animală. Alte activități cu pondere mică sunt: comerțul de produse alimentare și non-alimentare, prestările de servicii. Printre activitățile desfășurate de către locuitori se numără activități păstrate de-a lungul anilor și transmise din generație în generație: păstorit, pescuit, albinărit, fierărie, dogărie, tâmplărie și alte activități meșteșugărești (hămurărie curelărie, împletituri din răchită, sculptură în lemn, pictură, țesătorie, cusătorie și împletituri artisanale).

În comuna Ghindărești mediul de afaceri este reprezentat de societăți comerciale, persoane fizice autorizate, asociații familiare și întreprinderi individuale cu domenii de activitate precum comerțul produselor alimentare și nealimentare, prestări servicii, creșterea animalelor, cultura plantelor, etc.

În **Comuna Ghindărești** își desfășoară activitatea 40 agenți economici, ceea ce reprezintă 0,05 % din totalul agenților economici din Județul Constanța.

Aceștia funcționează în diverse domenii de activitate, din care amintim, fără a ne limita la, după cum urmează: comerț cu amănuntul, transport și construcții, creșterea animalelor, etc.

Agenții economici care își desfășoară activitatea în Comuna Ghindărești sunt:

- › AF CALIN- CALIN SIDOR
- › AGROS AVERIAN S.R.L.
- › ARHIP M. MARIA INTREPRINDERE INDIVIDUALA
- › ARTION NINA INTREPRINDERE INDIVIDUALA

- › ASOCIATIA CRESCATORILOR DE ANIMALE "DANUBIUS" GHINDARESTI
- › AVERIAN PETRE INTREPRINDERE INDIVIDUALA
- › BENIAMIN TRANSPORT SI CONSTRUCTII S.R.L.
- › CABINET MEDICAL INDIVIDUAL DR.SURDEANU ALINA-LUIZA
- › CLAVI-COOL SRL
- › CONSTDEVELOP SRL
- › DD BEST ENGINEERING S.R.L.
- › DEVON LIVIU SRL
- › EPIFAN MIHAELA-LILIANA INTREPRINDERE INDIVIDUALA
- › GAVRILA IRINA INTREPRINDERE INDIVIDUALA
- › GAVRILA T. IRINA INTREPRINDERE INDIVIDUALA
- › GAVRILA T.VITAL INTREPRINDERE INDIVIDUALA
- › GAVRILA ULIANA INTREPRINDERE INDIVIDUALA
- › GHINDARESTI EDIL SRL
- › GRIGORE I.DORINA PERSONA FIZICA AUTORIZATA
- › IACOB ALEXE PF
- › IACOB I. ALEXE PERSONA FIZICA AUTORIZATA
- › IGNAT V.LENUTA CABINET MEDICAL INDIVIDUAL
- › IMPACT EDIL SRL
- › JOVIS COSMETICS SRL
- › LAND CONCEPT CONSTRUCT SRL
- › LINTAROV CONSTANTIN PFA
- › MATE GRIGORE PERSONA FIZICA AUTORIZATA
- › MERCUR GABRIELA PFA
- › NIC STARELECTRO SRL
- › NIK OPTIM CONSTRUCT SRL

- › PROHOR ACXENIA PERSONA FIZICA AUTORIZATA
- › SC AGROTEHNICA MERCUR SRL
- › SC AVE DOMINATOR SRL

II.8. Infrastructura



Transportul reprezintă un sector important al economiei atât din punct de vedere al contribuției sale directe la crearea produsului intern brut cât și prin prisma rolului său în circulația bunurilor și implicit în realizarea valorii adăugate brute a celorlalte ramuri. Transporturile pot fi considerate o continuare firească a procesului de producție. Nivelul de dezvoltare a căilor de comunicații și transport depinde de gradul de dezvoltare economică a fiecărui stat, de progresul științei și tehnicii, de intensitatea traficului de mărfuri și călători și de condițiile naturale.

Sistemele de transport existente în România sunt transportul de marfă și transportul de călători. În cadrul acestor sisteme funcționează sistemele de transport rutier, feroviar (pe căi navigabile interioare, maritim), aerian, nemotorizat și special (prin conducte și transport electric aerian).

Dacă **accesibilitatea** față de București poate fi considerată bună, analiza accesibilității Regiunii Sud Est pe drumuri, pe calea ferată și pe calea aerului în contextul Uniunii Europene efectuată de către ESPON pe baza datelor din anul 2006, arată gradul relativ de izolare regională și caracterul periferic al regiunii.

Izolarea derivă atât din obstacolele naturale geografice (fluviul Dunărea desparte Sud-Estul de restul țării) cât și din distanța față de coridoarele europene principale. În Regiunea Sud Est, sunt trei județe la graniță - spațiu terestru, râu sau graniță maritimă- toate fiind granițe externe sau interne UE (cu Republica Moldova, Ucraina și Bulgaria, precum și granițele de-a lungul Mării Negre).

Potrivit unui studiu, care a clasificat accesibilitatea regiunilor României pe baza timpului de călătorie pe căile ferate, reședințele de județ în Regiunea Sud Est dispun de o bună accesibilitate, excepție făcând Tulcea. Constanța are cea mai mare accesibilitate, prin intermediul portului său, aeroportul internațional și legătura autostrăzii spre București.

Distanța între principalele orașe regionale și principalele coridoare europene de transport

Oraș	Distanța până la București(km)	Distanța până la Budapesta(km)	Număr de ore / minute pentru a călători până la București	
			Pe stradă	Cu trenul

Comuna Ghindărești, Județul Constanța
Strategia de Dezvoltare Economico-Socială Durabilă 2021-2027

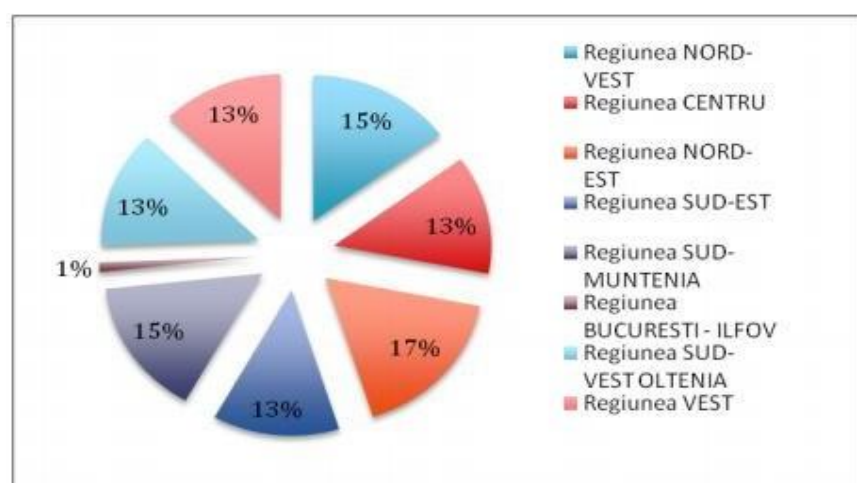
Brăila	235	725.41	3.00	3.00
Buzău	98	649.09	2.00	1.43
Constanța	225	826.38	2.30	2.30
Galați	260	722.46	3.30	3.30
Tulcea	228	788.61	4.30	4.78
Focșani	165	649.57	3.10	2.43
RO – UE granițe externe: Constanța-maritimă, Marea Neagră; Galați-terestră; Brăila-Dunărea fluvială, Tulcea-Dunărea – graniță fluvială și Marea Neagră				

Transport rutier

Lungimea drumurilor publice reprezintă totalitatea drumurilor deschise circulației publice de pe întreg teritoriul țării.

Una dintre cauzele principale ale disparităților inter și intra-regionale o reprezintă accesul diferit al regiunilor la infrastructura de transport și calitatea necorespunzătoare a acesteia

Rețeaua de drumuri publice, distribuită pe regiuni, 31.12.2011



Comuna Ghindărești, Județul Constanța
Strategia de Dezvoltare Economico-Socială Durabilă 2021-2027

În anul 2011, lungimea totală a rețelei de drumuri publice din România a fost de 83.703 km față de anul 2008, când acestea reprezenta 81.693 km, distribuția fiind relativ uniformă pe întreg teritoriul țării. Lungimea drumurilor publice din regiune era în anul 2011, de 10.898 km, ceea ce situează regiunea pe locul VI la nivel național; din totalul drumurilor publice regionale, erau modernizate numai 27,2%, regiunea ocupând ultimul loc la nivel național (în afară de Regiunea București-Ilfov).

Drumurile județene și comunale reprezintă aproximativ 80% din totalul rețelei naționale de drumuri românești. În ceea ce privește drumurile județene, este evident că dezvoltarea, disponibilitatea locurilor de muncă și nivelul de trai al populației depind în mare măsură de legăturile cu rutele de transport. Dintr-un total 4.578 km de drumuri județene la nivelul anului 2012 (conform MDRAP), ponderea cea mai mare o dețin drumurile cu îmbrăcăminti ușoare rutiere (62,29%), în timp ce drumurile cu îmbrăcăminti asfaltice tip greu și mediu au o pondere 14,43%, singurul județ fără îmbrăcăminti asfaltice tip greu și mediu fiind județul Galați. De remarcat faptul că față de anul 2007 numărul de km. aferent drumurilor județene în Regiunea Sud-Est a crescut doar cu 40 de km.

Situatia viabilității/tipului de acoperaminte pe DJ, pe fiecare județ

Judetul	km. Total DJ in 2007	km. Total DJ in 2012	Km DJ modernizat (imbracaminti asfaltice tip greu si mediu) 2007	Km DJ modernizat (imbracaminti asfaltice tip greu si mediu) 2012	KmDJ - IAU (imbracaminti usorare rutiere)2007	KmDJ - IAU (imbracaminti usorare rutiere)2012	Km DJ Pietruit 2007	Km DJ Pietruit 2012	Km DJ Pamant 2007	Km DJ Pamant 2012
BRĂILA	603	604	231	204	250	250	122	122	0	0
BUZĂU	931	958	11	15	638	688	240	238	41	18

Comuna Ghindărești, Județul Constanța
Strategia de Dezvoltare Economico-Socială Durabilă 2021-2027

CONSTANȚA	848	886	0	72	656	617	98	104	93	93
GALAȚI	874	790	0	0	680	615	110	99	84	65
TULCEA	554	612	159	189	298	337	53	55	45	31
VRANCEA	728	728	181	181	305	345	155	115	87	87
REG Sud Est	4538	4578	582	661	2827	2852	778	733	350	294

Pentru fluidizarea traficului și asigurarea legăturii unor zone rurale cu rețeaua de drumuri naționale, au fost reabilitate o serie de drumuri județene concretizate în 14 proiecte.

- În județul Brăila a fost finanțat **un proiect** de drum județean, DJ211A-DJ212, care asigură legătura dintre localitățile Viziru-Cuza–Vodă-Mihai Bravu.
- În județul Buzău au fost finanțate **2 proiecte** de drumuri județene care asigură legătura dintre localitățile situate în vestul județului cu municipiul Buzău, respectiv DJ 100 H și DJ 203C, DJ203G, DJ205, DJ205, 100H care asigură legătura între municipiul Buzău și comuna Merei, traversând mai multe sate și comune.
- În județul Constanța, au fost finanțate **5 proiecte** de drumuri județene care asigură legătura între localitățile situate în vestul județului DJ 223, precum și legătura între localitățile din estul județului Nazarcea ,Ovidiu, Poarta Albă, Lumina, Năvodari respectiv DJ 228, DJ 228A, DJ 226, DJ 226C și DJ383.
- În județul Galați au fost finanțate **2 proiecte** de drumuri județene care asigură legătura dintre localitățile situate în nordul județului cu municipiul

Galați, respective DJ253 Galați - Cudalbi – Băleni și DJ 251 care asigură legătura între municipiile Galați și Tecuci, traversând mai multe sate și comune.

- În județul Tulcea, au fost finanțate **2 proiecte** de drumuri județene, DJ 222C, DJ 229K, DJ229L, DJ229M care asigură legătura dintre municipiul Tulcea și localitățile Deltei, precum și DJ 229, DJ 229A, DJ 229C, DJ 229D, DJ 229E, DJ 229F care asigură accesul către mănăstirile Tulcene.
- În județul Vrancea, au fost finanțate **2 proiecte** de drumuri județene, DJ 204 E care asigură legătura dintre localitățile Mărășești și Panciu, precum și DJ 205 R între localitățile Cotești – Poiana Cristei.

Alte **2 proiecte** de reabilitare drumuri județene, sunt finanțate în județul Constanța, prin PCR 2007-2013, în cadrul Axei prioritare 1 ”Sprijinirea dezvoltării durabile a oraselor – potențiali poli de creștere”: DJ 228A și DJ226C.

POR 2007-2013 finanțează în Regiunea Sud-Est un număr de 6 proiecte de reabilitare a drumurilor urbane, după cum urmează: 2 artere importante de circulație în municipiul Brăila; străzile Dorobanților și Griviței, în municipiul Galați–strada Basarabiei, în municipiul Tulcea-o șosea care asigură conectarea zonei de est a municipiului cu zona centrală, în municipiul Medgidia o arteră importantă de circulație care va fluidiza semnificativ traficul în municipiu, precum și modernizarea unor drumuri în localitatea Techighiol – jud. Constanța.

Pentru creșterea gradului de accesibilitate în zonele turistice, POR 2007-2013 finanțează în Regiunea Sud-Est, 3 proiecte, respectiv:

- 2 proiecte prin care s-a realizat reabilitarea de secțiuni de drumuri

județene în județul Tulcea, respectiv: Tulcea– Murighiol – Dunavăț și Tulcea – Niculițel;

- Reabilitarea unei secțiuni de drum județean din județul Buzău, care asigură legătura dintre municipiul Buzău și o zonă turistică desosebită din munții Buzăului, spre comuna Merei.

Până la 30 iunie 2013, au fost finalizate 12 proiecte, din care: 8 proiecte care vizează reabilitarea de drumuri județene, rezultatul fiind 238km reabilitati de drum județean, 3 proiecte care vizează reabilitarea de străzi urbane, rezultatul fiind 8 km reabilitați de străzi urbane și 1 proiect care vizează reabilitarea unui drum de centură având o lungime de 5km.

Rețeaua rutieră a Comunei Ghindărești este compusă din drumuri comunale, sătești, de acces și de exploatare agricolă însumând un total de 63,5 km. Comuna este străbătută de drumul comunal DC 67.

Din totalul de 63,5km avem următoarea împărțire:

	Asfalt	Pietruit	Pământ	Total
Drum comunal	11 km	-	-	11 km
Drum de acces	-	9,10 km	-	9,10 km
Drum sătesc	3 km	11,7 km	4 km	18,7 km
Drum de exploatație agricolă	-	-	24,7 km	24,7 km

Conform chestionarelor, populația comunei își dorește reabilitarea drumurilor, podețelor, trotuarelor, nu sunt mulțumiți de calitatea acestora.

Transport feroviar

Transportul feroviar este una dintre cele mai utilizate modalități de transport, ocupând locul 2 în traficul mondial din punctul de vedere al volumului de mărfuri transportate.

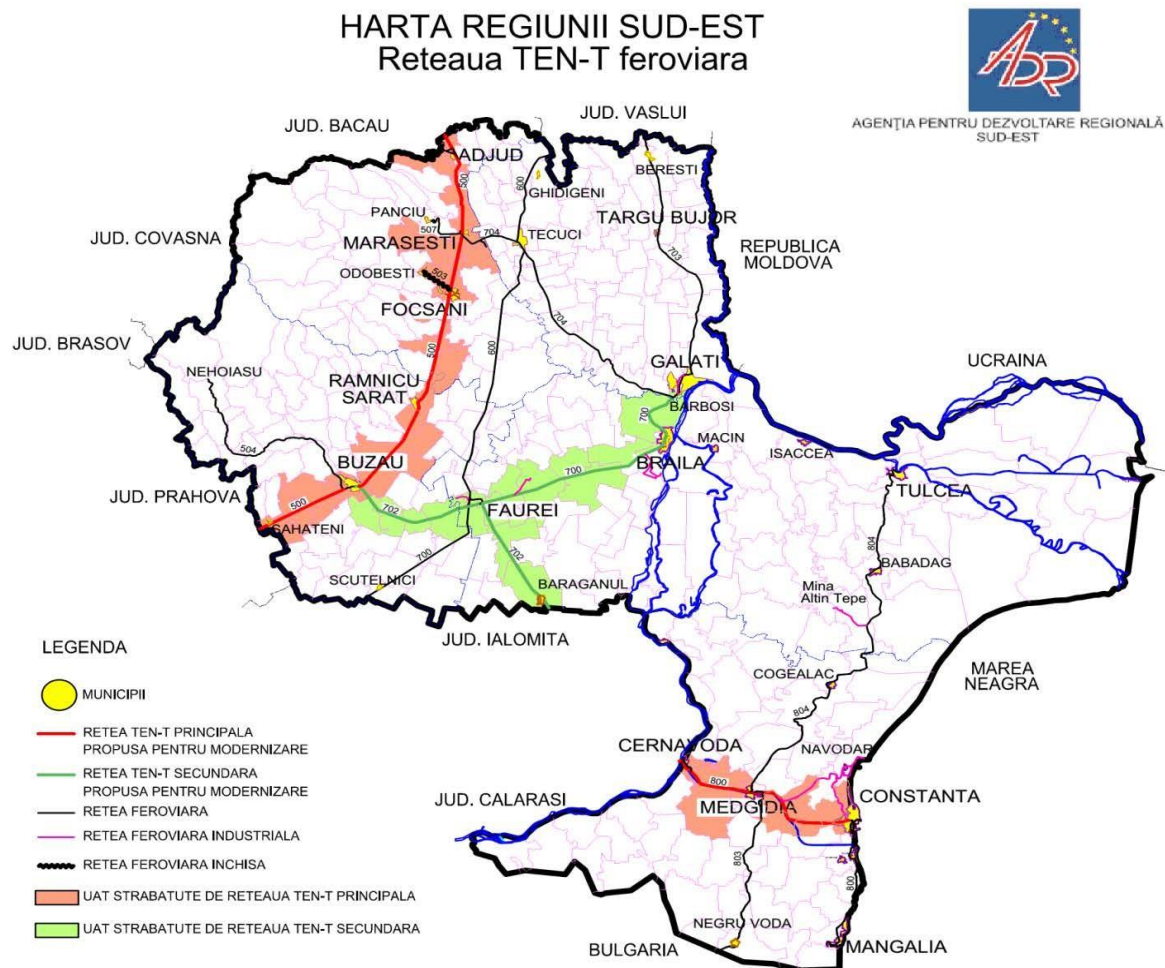
Transporturile feroviare păstrează o serie de avantaje comparativ cu celelalte modalități de transport:

- oferă siguranță mai mare comparativ cu alte mijloace de transport;
- transportul de mărfuri este mai ieftin și oferă posibilitatea transportului unei cantități mai mari;
- asigură un grad mai mare de integritate a mărfurilor în timpul transportului, în contextul unui risc de avariere este mai mic în comparație cu alte modalități de transport;
- generează o poluare a mediului mai scăzută, cantitatea de emisii poluante ale aerului fiind doar de 10% față de celelalte moduri de transport;
- eficiența energetică: consumul de energie pe unitatea de transport de 10 ori mai mic comparativ cu rețeaua rutieră și de 3 ori mai mic decât transportul naval ceea ce conduce la o poluare a mediului

Comuna Ghindărești, Județul Constanța
Strategia de Dezvoltare Economico-Socială Durabilă 2021-2027

mai scăzută, cantitatea de emisii poluante ale aerului fiind doar de 10% față de celelalte moduri de transport;

- oferă acces tuturor persoanelor, nu doar posesorilor de autoturisme, către majoritatea localităților dintr-o țară, conform unui grafic prestabilit, căile ferate înregistrează un număr mai redus de accidente pe pasager/km accidente și respectiv tonă/ km față de celelalte moduri de transport



Regiunea se situează pe locul III la nivel național la egalitate cu Regiunea Nord-Vest, din punct de vedere al densității liniilor la 1.000 km², înregistrând o densitate de 48,8 față de media națională de 45,2, însă, doar 522 km de linie ferată sunt electrificați, regiunea aflându-se din acest punct de vedere pe locul V la nivel național.

La nivel regional ponderea liniilor electrificate din totalul liniilor de căi ferate în exploatare, era în anul 2011, de 29,9%, ocupând astfel penultimul loc față de nivelul național.

În anul 2011, rețeaua de căi ferate din România avea 10.777 km de linii în exploatare, din care 1.745 km în Regiunea Sud-Est (16,2%).

Cele mai importante noduri de cale ferată în regiune sunt: Făurei, Buzău și Barboși, care asigură tranzitul spre capitala țării, spre Moldova și Dobrogea. În regiune există două magistrale feroviare: București-Galați (prin Urziceni-Făurei-Brăila) și București-Mangalia (prin Fetești- Cernavodă- Constanța), legându-se mai departe cu trasee internaționale. Există două poduri peste Dunăre, care fac legătura cu Dobrogea: Giurgeni-Vadul Oii și Fetești-Cernavodă, ultimul fiind străbătut și de cale ferată.

Principalele probleme care afectează căile ferate din regiune sunt legate de condițiile proaste în care se găsesc elementele rulante din punct de vedere tehnic care duc la creșterea timpului de călătorie, cât și al condițiilor de confort relativ scăzut al vagoanelor de transport persoane. Este necesar să se îmbunătățească cantitativ și calitativ situația drumurilor de acces și a căilor

ferate spre centrele economice majore și de asemenea, legătura dintre acestea și coridoarele de transport europene. Modernizarea și reabilitarea rețelei feroviare în rețeaua centrală și extinsă TEN-T, modernizarea spațiilor feroviare și modernizarea materialului rulant de cale ferată vor facilita îmbunătățirea serviciilor având efecte pe termen scurt și mediu prin echilibrarea fluxurilor de transport din cadrul modurilor de suprafață. Dezvoltare amobilități iregionale prin modernizarea transportului feroviar , inclusiv prin investiții în infrastructură și achiziții de material rulant, vor constitui una din prioritățile propuse spre finanțare în următoarea perioadă de programare.

Transport naval

Rețeaua de căi navigabile se situează în întregime în partea de sud și sud-est a României cu o densitate de 6,5 km/1000 kmp; lungimea rețelei este de 1.779 km din care 1.075 km Dunărea navigabilă internațională, 524 km brațele navigabile ale Dunării și 91 km căi navigabile artificiale (canalele Dunăre - Marea Neagră și Poarta Albă - Năvodari); în rețeaua de căi navigabile interioare și Marea Neagră sunt integrate 36 porturi din care 3 porturi maritime, 4 porturi fluvio-maritime și 26 porturi fluviale.

Reprezentând 20% din totalul transporturilor de mărfuri în anul 2011, transportul pe apă (intern și maritim), nu își atinge potențialul mai ales în ceea ce privește traficul pe Dunăre. Transportul maritim este facilitat de porturile maritime Constanța, Mangalia și Midia precum și de porturile maritimo-fluviale

Brăila, Galați, Tulcea și Sulina în care pot intra și nave maritime. În contextul dezvoltării viitoare a piețelor de export pentru produse agricole și alte mărfuri în vrac, Dunărea reprezintă o oportunitate pentru a conecta țara la piețele europene și a reduce presiunea asupra transportului rutier, care este cel mai poluant.

Fluviul Dunărea se situează pe locul doi ca lungime în Europa și face parte din coridorul VII al Uniunii Europene. Șase dintre porturile din România sunt incluse în rețeaua TEN-T de bază: Calafat, Ceravodă, Constanța, Drobeta Turnu Severin, Galați și Giurgiu trei aflându-se în Regiunea Sud-Est: Cernavodă, Galați, Constanța (vezi harta 2.5.11). Alte 6 porturi sunt incluse în rețeaua TEN-T extinsă conform *Jurnalului Oficial al Uniunii Europene* (Brăila, Medgidia, Moldova Veche, Oltenița, Sulina și Tulcea.

Două elemente esențiale favorizează desfășurarea transporturilor pe apă: cursul Dunării și vecinătatea Mării Negre. Pe canalul navigabil dintre Sulina și Brăila pot intra nave maritime cu pescaj de până la 7 m. Pe restul cursului pot circula doar vase cu pescaj de până la 2 m.

O alternativă viabilă de transport pentru țara noastră o constituie tranzitul pe căile navigabile interioare, prin intermediul fluviului Dunărea. Astfel, prin sectorul românesc al Dunării (1.075 km) și Canalul Dunăre Marea Neagră se asigură legătura între Dunăre și portul Constanța, Canalul Dunăre-Marea Neagră scurtând cu aproximativ 400 km distanța de transport al mărfurilor dinspre/înspre Marea Neagră către porturile de pe Dunăre ale Europei Centrale, asigurând legătura directă între Constanța și Rotterdam.

Transport maritim

Transportul maritim pe distanțe scurte în interiorul UE pe mare – devine din ce în ce mai important pentru transportul European și economia Europei. Cererea de mărfuri care trebuie transportate este în creștere, iar transportul rutier și feroviar nu pot ține pasul cu aceasta. Pe de o parte, cresc preocupările privind poluarea și gazele cu efect de seră, drumurile devin din ce în ce mai congestionate, iar costurile pentru infrastructură sunt tot mai mari. În fața unor astfel de provocări, transportul maritim pe distanțe scurte reprezintă o opțiune atractivă pentru transportarea mărfurilor în interiorul Uniunii Europene.

Traficul de marfă a însumat, în anul 2011, 38 milioane de tone și se situează, în această privință țara noastră, pe locul douăzeci la nivel european. De remarcat este faptul că transportul de mărfuri extra UE, prin porturile regiunii, a fost semnificativ mai mare având o pondere de 82,05% în transportul total față de transportul de mărfuri intra UE cu o pondere de doar 17,94% în raport cu transportul maritime la nivel național.

Transportul portuar maritim de mărfuri în anul 2011 (mii tone)

Denumire port(1)	Realizat 2011(2)	Mărfuri încărcate				Mărfuri descărcate			
		Intra UE(3)	Extra UE(4)	Total (5)	% (5-1)	Intra UE(6)	Extra UE(7)	Total (8)	% (8-1)
Total	38.918	5.667	15.076	20.743	53,3	1.316	16.859	18.175	46,7
Transport portuar național	70	35	-	35	50,0	35	-	35	50,0
CONSTANȚA	30.978	4.965	12.590	17.555	56,7	965	12.458	13.423	43,3
MIDIA	4.922	156	866	1.022	20,8	131	3.769	3.900	79,2
GALAȚI	1.590	320	1.092	1.412	88,8	50	128	178	11,2
BRĂILA	703	211	265	476	67,7	18	209	227	32,3

Comuna Ghindărești, Județul Constanța
Strategia de Dezvoltare Economico-Socială Durabilă 2021-2027

MEDGIDI A	298	4	152	156	52,3	77	65	142	47,7
MANGALI A	224	-	4	4	1,8	52	168	220	98,2
TULCEA	125	11	29	40	32,0	23	62	85	68,0
LUMINIȚ A	60	-	60	60	100,0	-	-	-	-
BASARAB I	18	-	18	18	100,0	-	-	-	-

În anul 2011, mărfurile pentru care au fost înregistrate cele mai însemnate cantități în transportul portuar maritim, au fost: produse agricole, din vânătoare și silvicultură, pește și alte produse din pescuit în proporție de 23,7% și cărbune și lignit, țiței și gaze naturale 19,9%.

Pe căile navigabile maritime au fost transportate cu preponderență, minereuri metalifere și alte produse de minerit și exploatare de carieră; turbă; uraniu și thoriu, (11,94%), cocs, produse rafinate din petrol, chimicale, produse chimice și fibre manufacturate, produse din cauciuc și din mase plastice, combustibil nuclear, metale de bază, produse fabricate din metal, cu excepția mașinilor și a echipamentelor.

În tranzit au fost înregistrate cu preponderență, minereuri metalifere, produse de minerit, exploatare de carieră, turbă, uraniu, thoriu, în proporție de 50,2% în anul 2011 și, respectiv 47,3% în trimestrul IV 2011.

Transport aerian

Transportul aerian este unul dintre cele mai des utilizate moduri de transport de către pasagerii care vor să parcurgă distanțe lungi în timp scurt. Acest mod de transport este din ce în ce mai utilizat și pe distanțe medii sau

chiar scurte. Aeroporturile regionale din rețeaua centrală TEN-T au un rol important în creșterea mobilității și conectivității regionale. În România funcționează în prezent 16 aeroporturi, majoritatea fiind internaționale. Unsprezece dintre acestea se află în rețeaua extinsă TEN-T și două în rețeaua centrală. În Regiunea Sud-Est aeroportul Mihail Kogălniceanu și aeroportul "Delta Dunării" Tulcea fac parte din rețeaua TEN-T extinsă.

În regiune există patru aeroporturi: un aeroport internațional la Mihail Kogălniceanu situat la 24 km de Constanța, unul la Tulcea (care funcționează în prezent numai pentru curse charter), un aeroport utilitar la Tuzla (Constanța) și un aeroport utilitar la Buzău. Problemele întâmpinate de transportul aerian sunt legate în special de lipsa dotărilor tehnice necesare pentru efectuarea manevrelor aeriene în condiții deosebite și de servicii de întreținere tehnică a aparatelor aflate în dotare care nu se ridică la nivelul internațional. Aeroporturile au fost construite în perioada 1921- 1972 și reamenajate/re-echipate gradual în perioada 1962-2000, fiind în mare măsură necorespunzătoare cerințelor impuse de zborul anumitor tipuri de aeronave.

Cel mai important aeroport din regiune, aeroportul Mihail Kogălniceanu din Constanța are un trafic de pasageri modest, în această privință ocupând poziția poziția 9 în anul 2012 între aeroporturile din România, cu 65.229 pasageri în anul 2012 în scădere față de anul 2011 când s- au înregistrat 76.445 pasageri (față de cei 10.727.847 pasageri îmbarcați-debarcați, în total în toate aeroporturile din România). Destinațiile de plecări-sosiri sunt: București, Timișoara, Bologna și Pisa în Italia, Bruxelles, Munchen și Viena.

Aeroportul Tuzla, cunoscut și drept Aerodromul Tuzla, Constanța este un aeroport situat în partea de Sud-Vest a localității Tuzla, REGIONAL AIR SERVICES a preluat baza de Aviație Utilitară din Tuzla, devenind, astfel, primul aeroport privat din România.

Potrivit Ministerului Transporturilor, pe aeroportul Tuzla se pot efectua toate tipurile de operațiuni de aviație civilă prevăzute de Codul aerian civil: aviație generală, lucru aerian, transport aerian public. S.C. Regional Air Services S.R.L. este autorizat să efectueze și zboruri cu elicoptere deasupra mării, având în operare elicoptere capabile să participe la operațiuni de căutare – salvare deasupra Mării Negre, precum și de transport personal spre/dinspre platforme și/sau nave de foraj marin poziționate în afara apelor teritoriale ale României.

Prin poziția sa geografică, Aeroportul Tuzla asigură operarea în condiții optime (încărcătură maximă și consum minim de combustibil) a aeronavelor angajate în operațiunile aeriene deasupra Mării Negre.

În anul 2009 compania deținătoare, a fost premiată de către Airport Forum, organism patronat de Ministerul Transporturilor drept „cel mai dinamic aeroport din România”.

Cu toate acestea, toate aeroporturile regionale necesită investiții în echipamentele de siguranță și securitate pentru a satisface standardele UE și reglementările aeronautice internaționale. Toate investițiile vor duce la o mobilitate și o conectivitate mai bune între regiunile României și alte state membre, dezvoltarea aeroporturilor fiind una din prioritățile propuse spre finanțare în perioada de programare 2014-2020.

La nivelul politicilor de transport, se fac eforturi considerabile pentru reducerea neegalităților regionale și îmbunătățirea coeziunii regionale. Mai mult de atât, încearcă să reducă emisiile de CO₂ și alte substanțe dăunătoare climaticii printr-un sistem de transport inteligent. Unul dintre obiectivele Eurostat pe termen lung este de a extinde indicatorii actuali de transport pentru a asigura o mai bună înțelegere a impactului politicilor transporturilor asupra creșterii economice.

II.9. Dezvoltarea rurală și amenajarea teritoriului

Conceptul "amenajarea teritoriului" a apărut în perioada exodului rural către orașele care se dezvoltau în ritm accelerat sub influența revoluției industriale. A apărut necesitatea de a separa spațial funcțiile urbane: de locuit, de muncă, de cultură, de circulație etc., amenajarea teritoriului extinzându-se asupra ansamblului spațiului geografic, atât urban cât și rural.

Elaborarea planurilor de amenajare regională a teritoriului trebuie să se bazeze pe un complex de elemente de bază, de natură diferită pentru a determina soluții tehnice prietenoase față de mediu, utile și eficiente pe plan economico-social.

Legea fondului funciar, prevede că organizarea și amenajarea teritoriului agricol - componenta dominantă a spațiului rural - trebuie să asigure crearea condițiilor pentru o mai bună folosire a terenurilor în scopul producției agricole, pe bază de studii și proiecte pentru rezolvarea următoarelor probleme:

- corelarea dezvoltării agriculturii cu celelalte activități economice și sociale din zonă, stabilind măsuri care să determine creșterea producției agricole și îmbunătățirea exploatarei terenului, cunoașterea terenurilor pe proprietari și destinații în concordanță cu structurile de proprietate și cu formele de cultivare a pământului; Comuna Ghindărești Strategia de Dezvoltare Economico-Socială Durabilă 2014 – 2020;

- stabilirea perimetrului fiecărei proprietăți prin comasarea terenurilor dispersate și rectificarea hotarelor amplasate nerațional; elaborarea de proiecte pentru organizarea și amenajarea exploatațiilor agricole;

-stabilirea rețelei de drumuri tehnologice agricole ca o completare a rețelei de drumuri clasate etc.

În funcție de sfera de cuprindere, în domeniul amenajării teritoriului deosebim:

- Planul de amenajare a teritoriului, constituit ca un ansamblu de studii referitoare la o suprafață de teren definită care prevede obiectivele, acțiunile și măsurile de adoptare pe o perioadă determinată care orientează aplicarea unor politici în domeniul organizării teritoriului național, regional sau local;

-Planul urbanistic general, documentație care stabilește obiectivele, acțiunile și măsurile pentru localitate, pe o perioadă determinată în vederea amenajării teritoriului. În concordanță cu acesta se elaborează planul urbanistic zonal și planul urbanistic de detaliu.

Agricultură

Prin tradiție Regiunea Sud - Est este o zonă agricolă. Condițiile pedoclimatice din regiune favorizează cultivarea porumbului (mai ales în zona de nord), a grâului (în zona de centru a regiunii), a orzului, a plantelor industriale, a florii soarelui.

La nivelul anului 2011, Regiunea Sud - Est deține 15,86% din suprafața agricolă a țării, producția agricolă reprezentând 15,76% din producția națională. O mențiune specială merită sectorul viticol: Regiunea Sud - Est se situează pe primul loc în țară, în ceea ce privește suprafața viilor roditoare, deținând 40,3% din suprafața viticolă a țării în mare parte localizată în județul Vrancea.

Sectorul zootehnic este bine dezvoltat – în special creșterea de caprine, porcine și păsări – producția animală reprezentând 14,88% din totalul producției agricole a țării la nivelul anului 2011.

Suprafața agricolă reprezintă peste 65% din totalul suprafeței regiunii, iar suprafața arabilă reprezintă 78,58% din totalul suprafeței agricole. În pofida potențialului agricol ridicat, capacitatea de prelucrare a produselor agricole nu este foarte ridicată. Fragmentarea suprafețelor arabile în porțiuni mici este un alt obstacol în calea dezvoltării agriculturii. Potențialul economic scăzut al micilor ferme și managementul ineficient al exploatărilor agricole au determinat subdezvoltarea sectorului de prelucrare a produselor agricole.



În perioada 2006-2011, producția de carne a înregistrat un trend negativ. Dacă în 2008, regiunea Sud - Est deținea primul loc în privința producției de carne de ovine și caprine (19,82% din producția națională), în anul 2010 Regiunea ocupă locul al doilea (17,50% din producția națională), iar în anul 2011 a urcat din nou pe prima poziție cu 19,72% din producția națională.

Importantă pentru regiune rămâne și producția de carne de porcine – 17,93% față de nivelul național. 8,93% din carnea de bovine și 12,84 carnea de pasăre din România provine din Regiunea Sud - Est la nivelul anului 2011. Produsele de origine animală, altele decât carnea, au crescut în general în perioada 2000-2011, remarcabilă fiind producția de lână deși a avut o variație negativă în această perioadă (locul 2 în România, cu 16,78% din producția la nivel național) precum și de ouă (locul 3, cu aproximativ 16,04% în scădere față de anul 2008 când procentul era de 17%).

Creșterea suprafeței ocupate cu păduri este unul dintre obiectivele Strategiei Naționale pentru Dezvoltare Durabilă a României, Orizonturi 2013-

2020-2030 și Strategiei Naționale a României privind Schimbările Climatice 2013 - 2020, precum și o obligație și prioritate națională definite în cadrul Codului Silvic.

Fondul forestier de la nivelul Regiunii Sud - Est ocupă o suprafață de 551.373 ha, reprezentând un procent de 15% din suprafața totală a regiunii (3.576.200 ha). Fondul forestier al județului Constanța reprezintă 7% din fondul forestier de la nivel regional.

Volumul de lemn recoltat în anul 2011 în regiune era de 1.297,5 mii m³, reprezentând 6,94% din volumul de materie lemnoasă exploatată la nivel național, regiunea situându-se pe penultimul loc între regiuni.

Producția animal reprezintă 14,8% din producția națională (anul 2011). La sfârșitul anului 2011 au existat în regiune:

- 317.218 mii de capete de caprine, reprezentând 25,66% din efectivele existente la nivel național. În perioada 2007-2011, populația de caprine a înregistrat o creștere semnificativă de 52%;
- 1.302.978 mii de capete de ovine, reprezentând 15,27% din efectivele existente la nivel național. În perioada 2007-2009 populația de ovine a scăzut, valorile cele mai mici înregistrându-se la nivelul anului 2010 și apoi o creștere ușoară până în anul 2011;
- 869.479 mii de capete de porcine, reprezentând 16,21% din animalele existente la nivel național. În perioada 2007-2011 populația de porcine a avut un trend descrescător;
- 2.318.79 mii de capete de bovine. Populația bovină, a scăzut în

perioada 2007-2011, înregistrând o variație de 28%;

- 96.916 mii de capete de cabaline. Un trend negativ a caracterizat și efectivele de cabaline, care au scăzut cu 34% în perioada 2007-2011.



Suprafața fondului funciar al **Comunei Ghindărești** însumează 1273,12 ha, 126,80 ha intravilan și 1146,32 extravilan, și se prezintă astfel:

- 1065,46 ha arabil;
- 116,75 ha pășune;
- 14,40 ha vii;
- 22,11 ha livezi;
- 53,14 ha construcții;
- 1,25 ha teren degradat sau neproductiv.

În Comuna Ghindărești, în anul 2021 sunt înregistrate 283 bovine, 355 ovine, 6 caprine, 15 porcine, 4 cabaline, 12 vulpi, 2061 păsări și 204 familii de albine.

Turism

Regiunea Sud - Est cuprinde aproape toate formele de relief: lunca Dunării, câmpia Bărăganului, podișul Dobrogei cu Munții Măcinului, în nord-vest o parte a Carpaților și Subcarpaților de Curbură și este mărginită la est de întreg litoralul românesc al Mării Negre. Pe lângă bogățiile naturale enumerate mai sus, aceasta regiune conține cea mai frumoasă formă de relief a României și anume Delta Dunării.

Aici există lacuri naturale cu proprietăți terapeutice, vulcanii noroioși, rezervația din Delta Dunării, Insula Mică a Brăilei și litoralul Mării Negre. În zona Soveja - Lepșa din Vrancea se remarcă, pe lângă un peisaj pitoresc, un aer nepoluat, cu concentrație mare de ozon.

Cel mai bine reprezentat este turismul de litoral, litoralul Mării Negre cuprinzând 13 stațiuni situate de-a lungul a 70 km de coastă între stațiunile Năvodari și Mangalia. Regiunea prezintă un cadrul propice pentru dezvoltarea agroturismului, înființarea tipurilor de structuri de primire specifice, luând amploare în județele Buzău, Tulcea și Vrancea.

Regiunea Sud-Est este caracterizată printr-un potențial turistic ridicat. Patrimoniul bogat de resurse naturale precum și patrimoniul cultural reprezentat prin vestigii istorice, mănăstiri – au favorizat dezvoltarea sectorului.

Situarea Regiunii Sud-Est printre primele locuri în ierarhia națională la numărul structurilor de cazare implică un nivel ridicat al turismului, reprezentând un factor semnificativ pentru obținerea procentului de 12,22% din PIB-ul regional.

Regiunea Sud - Est se situează pe primul loc în România în ceea ce privește conservarea biodiversității: este regiunea cu cea mai mare suprafață din ariile protejate din totalul României (43,8 % din totalul suprafețelor protejate din România), precum și regiunea cu cea mai mare suprafață ocupată de arii naturale protejate (cca. 32 % din suprafața regiunii). Pe teritoriul său se află 144 de arii naturale protejate de interes național - aproximativ 680.463 ha – inclusiv o rezervație a biosferei, un parc național și 3 parcuri naturale – precum și 108 situri care fac parte din rețeaua comunitară Natura 2000.

Suprafața însumată a acestor arii este de aproximativ 1.029.206 ha, ariile protejate fiind localizate în toate județele. Datorită varietății de condiții geoclimatice existente, fiecare județ prezintă trăsături specifice în ceea ce privește habitatele și speciile de floră și faună.

În regiune există numeroase rezervații naturale, localizate în toate județele, dintre care se remarcă rezervația Vulcanii noroioși (30 ha), una dintre cele mai interesante rezervații mixte (geologică și botanică) din România, situată în județul Buzău.

Litoralul românesc cuprinde 13 stațiuni, cu unități de cazare turistică, tratament și agrement, și atrage fluxuri remarcabile de turiști (1.044.043 sosiri în anul 2010, reprezentând 17,2% din totalul sosirilor în țară). În anul 2011 se constată o scădere semnificativă a numărului de sosiri: 735.881 de sosiri, reprezentând 10,47% din totalul sosirilor în România.

Regiunea mai prezintă un cadru propice pentru practicarea agroturismului, care a luat amploare în județele Buzău (Gura-Teghii, Lopătari, Bisoca, Cătina, Calvinii), Tulcea (Delta Dunării) și Vrancea (Lepșa, Soveja). În momentul de față, totuși dezvoltarea agroturismului rămâne încă limitată: la nivelul anului 2010, doar 7,5% din structurile de cazare din regiune sunt clasificate ca pensiuni rurale, care sunt concentrate în județele Buzău, Constanța, Vrancea și Tulcea.



Patrimoniul de resurse naturale al regiunii este foarte bogat și cuprinde zone protejate, singura zonă de litoral din România, lacuri naturale și izvoare cu

funcțiuni terapeutice, zone montane și locații naturale unice cum ar fi vulcanii noroioși. Mai mult, tradiția bogată agricolă precum și peisajul rural plăcut oferă un cadru potrivit pentru practicarea agroturismului.

Regiunea Sud-Est se situează pe primul loc în România în ceea ce privește conservarea biodiversității: este regiunea cu cea mai mare suprafață din ariile protejate din totalul României (43,8 % din totalul suprafețelor protejate din România), precum și regiunea cu cea mai mare suprafață ocupată de arii naturale protejate (cca. 32 % din suprafața regiunii). Pe teritoriul său se află 144 de arii naturale protejate de interes național - aproximativ 680.463 ha – inclusiv o rezervație a biosferei, un parc național și 3 parcuri naturale – precum și 108 situri care fac parte din rețeaua comunitară Natura 2000.

În regiune există numeroase rezervații naturale, localizate în toate județele, dintre care se remarcă rezervația Vulcanii noroioși (30 ha), una dintre cele mai interesante rezervații mixte (geologică și botanică) din România, situată în județul Buzău.

Singură porțiune de coastă maritimă existentă în țară, litoralul românesc al Mării Negre, se întinde între brațul Chilia al Dunării, la nord, și granița cu Bulgaria, la sud. Este împărțit în două mari sectoare: cel de nord, cu relief caracteristic de deltă, cordoane litorale și lagune (între Musura și capul Midia) și cel de sud, cu țărm ridicat, dominat de faleze, golfuri și promontorii (între capul Midia și localitatea Vama Veche). Plajele se întind pe mai bine de 82 de km și au o lățime de 120 m la Mangalia, 100 m la Techirghiol și 50-200 de m în celelalte zone. Litoralul românesc cuprinde 13 stațiuni, cu unități de cazare

turistică, tratament și agrement, și atrage fluxuri remarcabile de turiști (1.044.043 sosiri în anul 2010, reprezentând 17,2% din totalul sosirilor în țară). În anul 2011 se constată o scădere semnificativă a numărului de sosiri: 735.881 de sosiri, reprezentând 10,47% din totalul sosirilor în România.

Principalele lacuri naturale din România sunt localizate în procent de 93,66% în Regiunea Sud- Est, conform unei analize realizate de Institutul Național Statistică în anul 2011 (așa cum se observă în Anexa 1 Lacuri naturale, Tabelul nr.1), ceea ce subliniază încă o dată potențialul turistic ridicat al regiunii. Până în prezent, aceste peisaje naturale deosebite au fost foarte puțin amenajate și foarte puțin promovate.



Sosirile și înnoptările în structurile de primire turistică cu funcțiuni de cazare au scăzut cu 27,2%, respectiv cu 32,7% în anul 2020, comparativ cu anul precedent, pentru județul Constanța.

Sosirile turiștilor străini în județul Constanța au scăzut cu 80,6%, iar numărul nopților petrecute de aceștia în județul nostru a scăzut cu 79,1%.

Sosirile înregistrate în structurile de primire turistică în anul 2020 au însumat 1004,5 mii, cu 27,2% mai puține față de cele din anul 2019, o scădere mai puțin accentuată față de cea observată la nivel național (52,3%). În anul 2020, sosirile turiștilor români în structurile de primire turistică cu funcțiuni de cazare din județ au reprezentat 98,7% în timp ce turiștii străini au reprezentat 1,3%, cu 3,5 puncte procentuale mai puțini decât în anul 2019. Se poate observa o prezență mai redusă a turiștilor străini în județul Constanța față de media la nivel național unde proporția sosirilor de turiști străini în anul 2020 a fost de 7,2% în total. Cea mai mare pondere în totalul turiștilor străini au deținut-o cei sosiți din Europa (75,6% din totalul sosirilor de turiști străini, cei mai mulți fiind turiștii din Uniunea Europeană), urmați de sosirile turiștilor din America de Nord (14,2% din totalul sosirilor de turiști străini).

La nivel de țară de rezidență a turiștilor străini, primele 5 țări din care au sosit turiști străini în județul Constanța, în anul 2020 au fost Germania, Statele Unite ale Americii, Bulgaria, Regatul Unit al Marii Britanii și Italia. Înnoptările înregistrate în structurile de primire turistică, în anul 2020 au fost în număr de 3497,4 mii, cu 32,7% mai puține decât cele înregistrate în anul 2019. În anul 2020, din numărul total de înnoptări, cele ale turiștilor români au reprezentat 98,7% în timp ce înnoptările turiștilor străini au reprezentat 1,3%, o proporție cu 2,7 puncte procentuale mai mică decât cea din anul 2019 (4,0%).

Similar cu structura observată în cazul sosirilor, cea mai mare pondere a numărului de înoptări în totalul înoptărilor turiștilor străini, a fost deținută de înoptările turiștilor din Europa (75,8% din înoptările turiștilor străini), urmată de înoptările turiștilor din America de Nord (14,8% din înoptările turiștilor străini). Durata medie a șederii în anul 2020 a fost de 3,48 zile pentru turiștii români și de 3,45 zile pentru turiștii străini.

Durata medie a șederii pentru toți turiștii sosiți în anul 2020 în județul Constanța a fost de 3,48 zile, în scădere cu 7,4% față de anul 2019. Indicele de utilizare netă a locurilor de cazare în anul 2020 a fost de 40,0%, în scădere cu 9,3 puncte procentuale față de anul 2019.

În ce privește distribuția sosirilor de turiști pe tipuri de structuri de cazare turistică, singura creștere a numărului de turiști a fost pentru cei cazați în bungalouri cu 4,0%, în anul 2020 față de anul 2019, pentru toate celelalte tipuri de structuri de cazare înregistrându-se scăderi atât pentru numărul de sosiri cât și pentru numărul de înoptări.

În zona comunei Ghindărești se poate practica turism „de sine stătător” și/sau turism de tranzit. Ghindărești poate fi încadrată în tipul satelor turistice climatice și peisagistice. Sunt întrunite criteriile pentru sport, pescuit, vânatoare, însă dominante sunt criteriile climatice și peisagistice. Până în prezent această activitate nu a fost organizată. În prezent turiști sunt cei ocazionali, aflați în tranzit, pasionați de activități de pescuit, iubitori de natură sălbatică.

II.10. Mediul înconjurător

Gaz

Infrastructura pentru distribuția de gaz este prezentă în 56 de localități din regiune din care 19 sunt municipii sau orașe, un număr dublu față de anul 2000 când localitățile deservite erau în număr de 27.

Lungimea totală a rețelei a fost de 2.712 km, reprezentând 7,6% din rețeaua națională, în creștere cu 143% față de anul 2000. În anul 2011, gazul a fost distribuit în 14 localități din județul Buzău, 9 din județul Brăila, 10 din județul Galați și 9 din județul Vrancea. Județul Constanța, are însă rețeaua cea mai extinsă, cu 768 km de conducte(Distribuitor”Congaz S.A Constanța”) (conform tabelului nr. 6 din Anexa 1 Mediu).

Rețea de gaze naturale nu este în Comuna Ghindărești.

Electricitate

În Comuna Ghindărești gospodăriile beneficiază de alimentare cu energie electrică. Rețeaua de iluminat public, parcurge majoritatea străzilor din localitate.

Canalizare

În mediul rural, în general, nu există rețele de canalizare, gradul de acoperire fiind de 35,7%. Gradul de acoperire cu rețele de canalizare în mediul

urban este nesatisfăcător, necesitând în continuare investiții pentru extinderea acestora sau rețehnologizarea și modernizarea celor existente. Conform tabelului de mai jos, la nivelul Regiunii Sud-Est, gradul de racordare la rețeaua de canalizare publică este în medie de 43%, ca și în cazul datelor analizate mai sus, județul Constanța ocupă primul loc, având cel mai mare grad de racordare dintre județele Regiunii.

Gradul de acoperire cu rețele de canalizare în mediul urban este nesatisfăcător, necesitând investiții pentru extinderea acestora sau rețehnologizarea și modernizarea celor existente. În mediul rural, în general, nu există rețelele de canalizare.

Comuna Ghindărești dispune de sistem centralizat de canalizare.

Apă

Lungimea totală simplă a rețelei de distribuție a apei potabile (km) a crescut în toate județele între anii 2000 și 2011 cu următoarele procente: Regiunea Sud-Est - 50,3%, Județul Brăila - 13,1%, Județul Buzău - 58%, Județul Constanța - 33,8%, Județul Galați - 102,8%, Județul Tulcea 61,2%

Se remarcă faptul că ponderea populației cu acces la apa potabilă a înregistrat un trend crescător în ultimii ani.

*Regiunea Sud-est, procent de racordare a locuințelor la rețelele de apă, în anul
2011*

	Total județ %
Județul Brăila	61,7
Județul Buzău	47,1
Județul Constanța	84,7
Județul Galați	62,6
Județul Tulcea	58,6
Județul Vrancea	50,8

În statele membre ale UE, consumul de apă potabilă pentru uz menajer variază între 100 și 200 de litri pe om/zi, 110 litri pe om/zi fiind cantitatea-obiectiv, considerată sustenabilă. Județul Constanța are consumul cel mai ridicat, Buzău și Vrancea fiind județele unde se înregistrează valorile cele mai scăzute.

Rețelele de alimentare cu apă potabilă. Analizând datele din Anuarul Statistic al României, INS, București – ediția 2012, pentru anii 2000-2008-2011, se observă că la sfârșitul anului 2011, numărul de localități cu instalații de alimentare cu apă potabilă a fost de 341. Raportat la totalul localităților din regiune (390), rezultă că numărul de localități acoperite de sistemele de alimentare cu apă potabilă în regiunea Sud Est (la sfârșitul anului 2011) a fost de 87,43% din totalul localităților. Lungimea rețelelor de distribuție a apei potabile a crescut în perioada 2000 și 2011 cu 50,31%.

Populația racordată la rețele de apă În Regiunea Sud Est, gradul de racordare la rețelele de distribuție a apei potabile în regim centralizat, este

semnificativ mai ridicat în zona urbană față de zona rurală. Mai mult, se remarcă faptul că ponderea populației cu acces la apă potabilă a înregistrat un trend crescător în ultimii ani. Diferențele între mediul urban și rural rămân semnificative.

Intensitatea consumului de apă pe cap de locuitor. Județul Constanța are consumul cel mai ridicat, Buzău și Vrancea fiind județele unde se înregistrează valorile cele mai scăzute.

Comuna Ghindărești dispune de sistem de alimentare cu apă.

Telecomunicații

În Comuna Ghindărești comunicațiile sunt acoperite pe toate căile: telefonie fixă și mobilă, televiziune prin antenă satelit și cablu și internet.

Calitatea aerului

La nivelul anului 2011, calitatea aerului în Regiunea Sud-Est a fost monitorizată atât prin intermediul analizelor efectuate cu ajutorul aparaturii din dotarea laboratorului de analize fizico- chimice din cadrul agențiilor județene pentru protecția mediului (rețeaua manuală), cât și prin intermediul rețelei automate de monitorizare a calității aerului, constituită din stații fixe de măsurare a concentrațiilor de poluanți în aerul înconjurător (rețeaua automată).

În Regiunea Sud-Est accidente pe pasager/km și respectiv tonă/km față de celelalte moduri de transport a calității aerului ambiental este formată din 22 de

stații automate, care fac parte din Rețeaua Națională de Monitorizare a Calității Aerului. La nivelul Regiunii Sud-Est, în cadrul rețelei manuale de monitorizare constituită la nivelul fiecărui județ se realizează monitorizarea permanentă a următoarelor categorii de poluanți: pulberi în suspensie (PM10); pulberi sedimentabile; precipitații atmosferice.

În anul 2011, cantitatea emisiilor de dioxid de carbon a scăzut, însă diferența înregistrată în ceea ce privește cantitatea de emisii pe cap de locuitor nu este foarte mare, deoarece în urma recensământului din 20 octombrie 2011, s-a înregistrat o scădere a numărului de locuitori cu aproximativ 270.000 de persoane în comparație cu datele anterioare.

Industria este una din principalele surse de poluare a mediului înconjurător prin amploarea procesului tehnologic, cantitatea mare de poluanți solizi și lichizi degajați.

La nivelul Regiunii Sud-Est sursele de poluare industriale cu pondere semnificativă sunt: industria siderurgică, industria construcțiilor și reparațiilor de nave, producția de energie electrică și termică, extracția, rafinarea și prelucrarea petrochimică a țițeiului, activitățile de manipulare și depozitare a mărfurilor pulverulente vrac, industria maselor plastice, industria alimentară, industria ușoară, industria de prelucrare a lemnului.

Sectorul accidente pe pasager/km și respectiv tonă/km față de celelalte moduri de transport reprezintă o sursă de poluare importantă, ca urmare a extracției, prelucrării și arderii combustibililor fosili. Din arderea combustibililor pentru producerea de energie în instalațiile mari de ardere rezultă în principal

următorii poluanți în atmosferă: NO_x, SO₂, pulberi. Pentru instalațiile mari de ardere s-au întocmit Programe de Reducere Progresivă a Emisiilor de NO_x, SO₂ și pulberi.

Traficul rutier afectează mediul în măsură tot mai mare prin creșterea numărului de autovehicule. Un sistem eficient și flexibil de transport este esențial pentru economie și calitatea vieții. Sistemul de transport este unul dintre cei mai amenințatori factori asupra mediului înconjurător și sănătății umane.

Volumul, natura și concentrația emisiilor poluante depind de tipul de autovehicul, de natura combustibilului utilizat și de condițiile tehnice de funcționare. Se evidențiază în mod deosebit gazele cu efect de seră (CO, CO₂, CH₄, N₂O), acidifiante (NO_x, SO₂), metale grele (Cd, Pb), hidrocarburi policiclice aromatice, compuși organici volatili, pulberi sedimentabile. Nu numai aerul este poluat de emisiile auto, dar și solul prin depunerile de substanțe chimice și apele, prin pătrunderea acestora în cursurile de suprafață sau subterane.

Transportul va trebui să se orienteze și prin mijloace mai puțin poluante, și să se folosească mai rar automobilele personale și să fie utilizat mai mult transportul public (care ar trebui să devină extrem de atractiv, ca frecvență, preț și confort).

Cele trei surse principale de emisie a gazelor cu efect de seră din agricultură sunt:

- Fertilizarea cu îngrășăminte pe bază de azotați, care are ca efect emisia de N₂O (protoxid de azot);

- fermentația enteric provenită de la efectivele de animale din sectorul zootehnic, având ca efect emisia de CH₄(metan);
- gestionarea reziduurilor din sectorul zootehnic (dejecțiile solide), care sunt responsabile de emisiile de CH₄ și N₂O.

În **Comuna Ghindărești** singurele surse de poluare ale aerului sunt circulația autovehiculelor și a utilajelor agricole.

Calitatea apelor

Apele dulci de suprafață reprezintă majoritatea rezervei de apă dulce lichidă.

Apele de suprafață se clasifică în *ape stătătoare* (mări și oceane, lacuri, bălți, mlaștini etc.), și *ape curgătoare* (izvor, pârâu, râu, fluviu).

Apele dulci de suprafață diferă după foarte multe caracteristici: debitul și variațiile sale, temperatura, concentrația și natura substanțelor dizolvate sau aflate în suspensie, conținutul biologic și microbiologic etc., fiecare masă de apă lichidă, cu albia ei și viețuitoarele din ea, fiind un ecosistem distinct. Apele dulci de suprafață, spre deosebire de cele subterane, sunt de regulă mai puțin mineralizate, mai bogate în elemente biologice, mai influențabile de către alți factori (naturali și antropici), mai ușor poluabile, mai puțin stabile în caracteristici, dar totodată au și capacități mai crescute de a-și automenține calitatea.

În România, apele de suprafață constituie sursa principală pentru necesitățile umane, inclusiv pentru apa potabilă.

În Regiunea Sud-Est, s-a urmărit calitatea apelor subterane din straturile acvifere amplasate în 9 bazine hidrografice (Prut, Bârlad, Dunărea, Litoral, Siret, Putna, Milcov, Râmna, Râmnicu Sărat). Analiza calității apelor subterane freatice se face prin foraje de observație de adâncime sau de mare adâncime, monitorizate trimestrial sau semestrial. Indicatori pentru care sunt stabilite valori de prag conform Ordinul MM nr.137/2009 sunt: NH₄, Cl, SO₄, NO₂, PO₄, Cd și Pb și valori standard de calitate conform H.G. nr.53/2009: NO₃, pesticide.

Pentru evaluarea stării chimice a corpurilor de ape subterane, dacă cel puțin 20% din punctele de monitorizare de pe un corp de apă subterană sunt poluate, se consideră că acesta se află în stare chimică slabă pentru parametrul sau parametrii chimici la care s-au înregistrat depășiri.

Pe baza datelor analizate, se constată că la nivelul Regiunii Sud-Est s-au înregistrat depășiri ale valorilor de prag la indicatorii Cl, NH₄, PO₄, SO₄, NO₂, iar starea calitativă (chimică) a corpurilor de apă subterană este slabă și bună.

În ceea ce privește *contaminarea apelor subterane freatice cu fosfați*, numărul forajelor care înregistrează depășiri ale valorii de prag este foarte mic, 2,65% din totalul forajelor monitorizate.

Conform analizelor efectuate de direcțiile de sănătate publică din regiune se trage concluzia că nitrații (indicatori chimici toxici care reflectă o poluare veche), constituie o problemă majoră, concentrația lor în apa potabilă peste limitele admise fiind frecventă în Regiunea Sud-Est.

În Regiunea Sud-Est în anul 2011 nu s-au semnalat cazuri de epidemii hidrice. S-au semnalat doar cazuri de methemoglobinemie acută infantilă, legate de calitatea apei din fântâni în județul Brăila – 5, județul Constanța – 2.

Conform chestionarelor, populația Comunei Ghindărești este mulțumită de calitatea apei potabile provenită din fântâni. Această apă nu este poluată datorită foselor septice și sistemului de canalizare.

Calitatea solurilor

Solul are multiple funcții economice și biologice deoarece determină producția agricolă și starea pădurilor, este sursă de materii prime dar și de biodiversitate, habitate, specii, condiționează învelișul vegetal, precum și calitatea apei, reglează scurgerea lichidă și solidă în bazinele hidrografice și acționează ca o geomembrană pentru diminuarea poluării aerului și a apei prin reținerea, reciclarea și neutralizarea poluanților, cum sunt substanțele chimice folosite în agricultură, deșeurile și reziduurile organice și alte substanțe chimice. Solul reprezintă un patrimoniu geologic și arheologic.

În Comuna Ghindărești solul se poluează de la erbicidele și îngrășămintele chimice folosite în agricultură.

Deșeuri

La nivelul anului 2011, în Regiunea Sud-Est au fost generate 770.644 tone de deșeuri municipale de la populație și agenți economici, cât și din serviciile publice (pentru județul Buzău nu au fost disponibile date).

Față de cantitatea de deșeuri municipale generată în anul 2009, în 2010 aceasta a înregistrat o scădere de aproximativ 15%, tendință ce a continuat și în anul 2011.

Pe fondul crizei economice, consumul mai redus a dus la generarea unei cantități mai mici de deșeuri atât de la populație cât și din sectorul economic.

Datorită lipsei infrastructurii necesare pentru colectarea selectivă a deșeurilor, în prezent, în cadrul Regiunii Sud-Est, nu se cunosc exact cantitățile de deșeuri periculoase din deșeurile municipale generate. Din același motiv, acestea nu pot fi separate de celelalte deșeuri și ajung la depozite. Cu toate acestea, o parte din aceste deșeuri periculoase, cum ar fi uleiurile uzate, acumulatori auto, echipamentele electrice și electronice, sunt colectate de la populație prin stațiile de benzină, service auto, distribuitori, puncte de colectare special înființate.

Principalele surse de poluare la nivelul comunei sunt legate de poluarea casnică:

- gospodăriile populației prin fosele septice (40% din populație deține), a colectării deșeurilor menajere, a colectării reziduurilor rezultate în urma creșterii animalelor;

Datorită neutilizării pe scară largă a îngrășămintelor chimice și a pesticidelor în agricultură, nu există pericolul poluării cu substanțe chimice.

Comuna Ghindărești se pretează la agricultură, însă desfășurarea intensivă a acestor activități și cu profitabilitatea corespunzătoare, necesită dezvoltarea unor unități de producție mecanizate. În acel moment se va pune problema controlului poluării.

III.11. Administrația locală

Administrația publică în Comuna Ghindărești este organizată și funcționează potrivit prevederilor Legii administrației publice locale nr. 215/2001 și în conformitate cu hotărârile Consiliului Local.

Administrația publică din comună se organizează și funcționează în temeiul principiilor autonomiei locale, descentralizării serviciilor publice, eligibilității autorităților administrației publice locale, legalității și al consultării cetățenilor în soluționarea problemelor locale de interes deosebit.

Primarul, viceprimarul și secretarul, împreună cu aparatul de specialitate al primarului, constituie o structură funcțională cu activitate permanentă, denumită Primăria, care duce la îndeplinire hotărârile Consiliului Local și dispozițiile Primarului, soluționând problemele curente ale colectivității locale. Misiunea sau scopul Primăriei rezidă deci în soluționarea și gestionarea, în

numele și în interesul colectivității locale pe care o reprezintă, a treburilor publice, în condițiile legii.

În administrația publică locală primarul îndeplinește o funcție de autoritate publică. El este șeful administrației publice locale și al aparatului de specialitate al autorității administrației publice locale, pe care îl conduce și îl controlează. Primarul răspunde de buna funcționare a administrației publice locale, în condițiile legii și reprezintă unitatea administrativ-teritorială în relațiile cu alte autorități publice, cu persoanele fizice sau juridice române sau străine, precum și în justiție.

Consiliul Local al comunei Ghindărești este compus din 11 consilieri locali pe perioada 2020-2024, aleși prin vot universal, egal, direct, secret și liber exprimat, în condițiile stabilite de legea pentru alegerea autorităților administrației publice locale.

Potrivit legislației, numărul membrilor fiecărui consiliu local se stabilește prin ordin al prefectului, în funcție de populația comunei, raportată de Institutul Național de Statistică și Studii Economice la data de 1 ianuarie a anului în care se fac alegerile sau, după caz, la data de 1 iulie a anului care precedă alegerile.

Aparatul de specialitate al Primăriei Comunei Ghindărești cuprinde 52 de posturi, structurate pe departamente de specialitate, astfel:

- Demnitari - 2
- Funcții publice - 9 (din care 1 funcție publică de conducere și 8 funcții publice de execuție)

- Contractuali - 41 (de executie)

Din totalul de 52 de posturi, 41 sunt ocupate, iar 11 sunt declarate vacante.

În subordinea Primarului funcționează următoarele compartimente:

- Secretar General al UAT Ghindărești;
- Viceprimar;
- Compartimentul Economic și Resurse Umane;
- Compartimentul Informare Cetățeni și Situații de Urgență;

În subordinea Viceprimar-ului funcționează:

- Compartimentul Post-Implementare Proiecte din Fonduri Externe;
- Compartimentul Gospodărie Comunală.

În subordinea Secretarului General funcționează:

- Compartimentul Stare Civilă, Autoritate Tutelară și Achiziții Publice;
- Compartimentul Asistență Socială;
- Compartimentul Urbanism, Disciplina în Construcții, Amenajarea Teritoriului și Registrul Agricol.

III. Analiza SWOT

Analiza SWOT își propune o prezentare a punctelor tari, slabe, oportunităților și amenințărilor care determină spațiul geografic și socio-uman al comunei. Analiza expune într-o dispunere vizuală și concentrează în formulari cât mai precise și concise următoarele aspecte:

- punctele forte (S = strengths)
- punctele slabe (W = weaknesses)
- oportunitățile (O = opportunities)
- amenințările (T = threats)

Punctele forte și cele slabe țin exclusiv de mediul intern al comunității, de resursele acesteia. Oportunitățile și amenințările vin din mediul extern și țin de cadrul legal, de actorii externi ce pot avea o influență pozitivă sau dimpotrivă negativă asupra comunității.

Analiza SWOT a fost efectuată în colectiv de factorii implicați atât în elaborarea cât și în implementarea strategiei.

Analiza SWOT este aplicată în cadrul analizei teritoriului și este utilizată ca instrument pentru facilitarea planificării în cadrul administrațiilor publice.

Înainte de începerea realizării unei analize SWOT este necesară prezentarea unei descrieri a cadrului general al situației existente, tocmai de aceea în capitoul anterior a fost prezentată situația socio-economică a comunei.

Clasificarea celor 4 aspecte:

1. Punctele tari

Punctele tari rezultă din analiza indicatorilor comunității și reprezintă caracteristicile interne ale comunității care îi oferă un avantaj, ele pot fi răspunsul la o serie de întrebări printre care enumerăm:

- La ce suntem cei mai buni?
- Ce aptitudini specifice are forța de muncă de care dispunem?
- De ce avantaje dispunem pentru a atrage investitori?
- Ce experiență deținem în implementarea de proiecte?
- Ce resurse unice deținem?
- De ce resurse financiare dispunem?
- Ce tehnologie deținem?
- Care este gradul de optimizare al proceselor interne?

2. Punctele slabe

Punctele slabe sunt la polul opus față de punctele tari, ele reprezentând slăbiciunile cadrului local. Acestea pot fi identificate răspunzând la întrebări precum:

- La ce suntem cei mai slabi?
- Ce resurse lipsesc la nivel de comună?
- Care sunt resursele financiare disponibile?

- A alocat autoritatea locală un buget suficient pentru a acoperi anumite cheltuieli neprevăzute?
- Ce nu facem bine?
- Ce ar trebui să fie îmbunătățit?
- Ce ar trebui evitat pentru a nu repeta greșelile din trecut?
-

2. Oportunități

Oportunitățile pot fi stabilite și identificate răspunzând la întrebări precum:

- Ce schimbări ale mediului extern putem exploata?
- La ce finanțări am putea avea acces?
- Ce orizonturi s-ar putea deschide?
- Care sunt direcțiile strategice majore ale comunității
- Unde se poate identifica, sau cum se poate crea, un avantaj concurențial?

3. Amenințări

Amenințările includ implicațiile negative ale măsurilor adoptate. Acestea pot fi identificate și răspunzând la întrebări precum:

- Ce legislație nouă ne-ar putea lovi interesele?
- Ce schimbări ale normelor sociale, ale profilurilor populației și a stilurilor de viață ar putea fi o amenințare?

- Cum ne va afecta ciclicitatea economică?

În urma analizei SWOT, indiferent de acțiunile stabilite, procesul decizional ar trebui să includă următoarele elemente prioritare:

- **construiește pe Punctele Tari**
- **elimină Punctele Slabe**
- **exploatează Oportunitățile**
- **îndepărtează Amenințările**

Aspecte generale	
Puncte tari	Puncte slabe
- existența a importante resurse naturale pe raza comunei (1065 ha arabil; 116 ha pășune; 14 ha vii; 22 ha livezi; - forța de muncă este ieftină pe raza comunei; - acces la rețeaua de telefonie fixă și internet; - infrastructura de educație relativ	- slaba dezvoltare a infrastructurii de utilități: canalizare (parțial) , gaz metan (inexistent); - nivelul de modernizare al rețelei de drumuri redus; - resurse financiare scăzute la dispoziția Primăriei; - insuficienta dezvoltare a activităților economice derulate de locuitorii

Comuna Ghindărești, Județul Constanța
Strategia de Dezvoltare Economico-Socială Durabilă 2021-2027

<p>modernizată;</p> <ul style="list-style-type: none"> - grad de poluare redus datorită inexistenței agenților economici poluatori; - zonă atractivă din punct de vedere al resurselor naturale de care dispune și relieful; - 99% - racord locuitorii comunei la rețeau electrică; - proiecte pentru infrastructura de drumuri, în derulare; - lipsa aglomerării populației; - apropierea de alte localități poate duce la proiecte comune de infrastructură (utilități) cu o reducere semnificativă a costurilor; - intervenția omului în mediul înconjurător este redusă; 	<p>comunei;</p> <ul style="list-style-type: none"> - dotare nesatisfăcătoare în domeniul asistenței sociale; - absența fondurilor de start pentru demararea afacerilor; - slaba dezvoltare a mediului de afaceri; - nivel scăzut al proiectelor pentru accesarea fondurilor europene.
Oportunități	Amenințări
<ul style="list-style-type: none"> - Romania - membru al UE și oportunități de dezvoltare echilibrată a regiunilor; - potențial de creștere a activității 	<ul style="list-style-type: none"> - necesitatea investițiilor financiare mari în agricultură și creșterea animalelor; - insuficienta dezvoltare a

Comuna Ghindărești, Județul Constanța
Strategia de Dezvoltare Economico-Socială Durabilă 2021-2027

<p>economice datorită resurselor naturale;</p> <ul style="list-style-type: none"> - existența unor potențiale surse de finanțare externe prin intermediul unor fonduri diverse (de modernizare a administrației, de dezvoltare rurală); - posibilități de atragere a investitorilor datorită existenței forței de muncă pe plan local; - posibilitatea accesării pieței europene; - realizarea de investiții în turism, în domeniul hidroenergetic. 	<p>infrastructurii;</p> <ul style="list-style-type: none"> - lipsa de coeziune a măsurilor de dezvoltare economică și socială; - imposibilitatea de a accesa finanțări nerambursabile de anvergură pentru dezvoltarea comunei datorită imposibilității asigurării cofinanțării
---	--

Educație	
Puncte tari	Puncte slabe
<ul style="list-style-type: none"> - Existența infrastructurii fizice pentru învățământ: școli, grădinițe. - Infrastructura unităților de învățământ reabilitată și modernizată parțial; - Existența personalului calificat în 	<ul style="list-style-type: none"> - infrastructura fizică necesită modernizare și reabilitare pentru a corespunde standardelor; - dotările materiale, inclusiv dotările IT necesită investiții; - lipsa dotărilor adecvate pentru

Comuna Ghindărești, Județul Constanța
Strategia de Dezvoltare Economico-Socială Durabilă 2021-2027

<p>domeniul educației;</p> <ul style="list-style-type: none"> - Existența dotărilor IT în școli; - Existența infrastructurii de comunicații, inclusiv internet; - Unitățile de învățământ sunt racordate la rețeaua de apă; - Calitatea ridicată a actului didactic; - Manifestarea interesului elevilor de a participa la diferite olimpiade, concursuri etc.; - Proiecte în derulare pentru amenajare de spații de joacă la școli și grădinițe; 	<p>ateliere și laboratoare;</p> <ul style="list-style-type: none"> - resurse alocate pentru achiziționarea de materiale didactice reduse; - fondurile nu sunt suficiente pentru a acoperi necesitățile;
Oportunități	Amenințări
<ul style="list-style-type: none"> - finanțări guvernamentale pentru învățământ în mediul rural (program de reabilitare a școlilor prin Ministerul Educației); - fondurile pentru învățământ vor trece în administrarea comunităților locale; - programe școlare internaționale care permit școlilor locale să 	<ul style="list-style-type: none"> - persoanele cu grad de școlarizare ridicat părăsesc localitatea pentru slujbe mai bine plătite; - absența proiectelor de dezvoltare a infrastructurii pentru educație; - lipsa fondurilor locale necesare pentru asigurarea cofinanțării în vederea contractării de proiecte cu fonduri europene nerambursabile;

<p>stabilească parteneriate cu instituții de învățământ din afara țării;</p>	<ul style="list-style-type: none"> - dirijarea fondurilor locale spre alte priorități; - neimplicarea comunității în acest domeniu și irosirea de resurse pentru activități fără impact; - previzibila îmbunătățire a bazei materiale (prin fonduri externe) s-ar putea sa nu fie dublată de existența resurselor umane capabile să o folosească;
--	--

Cultură	
Puncte tari	Puncte slabe
<p>Existența infrastructurii fizice pentru cultură: camin cultural, bibliotecă comunală, biserici.</p> <ul style="list-style-type: none"> - 1 Bibliotecă comunală; - Organizarea periodică de evenimente care susțin și promovează valorile culturale și tradiționale ale comunei; - Organizarea de evenimente care marchează anumite sărbători de 	<ul style="list-style-type: none"> - infrastructura fizică necesită modernizare și reabilitare pentru a corespunde standardelor; - dotările materiale necesită investiții; - fondurile nu sunt suficiente pentru a acoperi necesitățile; - nu există personal salarizat pentru activități culturale – doar un post de bibliotecar.

Comuna Ghindărești, Județul Constanța
Strategia de Dezvoltare Economico-Socială Durabilă 2021-2027

instituțiile de învățământ în colaborare cu administrația publică locală.	
Oportunități	Amenințări
<ul style="list-style-type: none">- finanțări guvernamentale pentru cultură în mediul rural (program de reabilitare a căminelor culturale prin Ministerul Culturii);- fondurile pentru cultură vor trece în administrarea comunităților locale;- există spații pentru activități culturale;- posibilitatea promovării unor obiective culturale din comună prin includerea acestora în ofertele turistice;- realizarea de parteneriate între instituții de învățământ, administrația locală și mediul privat pentru promovarea culturii;	<ul style="list-style-type: none">- absența proiectelor de dezvoltare a infrastructurii pentru educație și cultură;- neimplicarea comunității pentru promovarea și conservarea culturii;- dispariția meșterilor populari din comună datorită lipsei posibilității de valorificare a produselor create;

Sănătate și asistență socială	
Puncte tari	Puncte slabe
<ul style="list-style-type: none"> - existența infrastructurii de sănătate: - 2 cabinete medicale; - 1 farmacie umană; - existența personalului calificat pentru furnizarea de servicii în domeniul sănătății: - 2 medic de familie; - 2 farmaciști. - existența unor spații care pot fi reabilitate și transformate în obiective sociale; - acces direct la informații datorită liniilor de comunicații existente; - poziționarea geografică a comunei, are efecte benefice asupra sănătății locuitorilor; 	<ul style="list-style-type: none"> - infrastructura de sănătate insuficient modernizată și dotată; - infrastructura de sănătate nu acoperă necesitățile populației la nivelul întregii comune; - absența actorilor locali capabili să presteze sau să preia servicii sociale; - fonduri reduse la nivel local pentru servicii sociale; - dotarea materială în domeniu este insuficientă; - lipsa de spații adecvate și a dotărilor; - lipsa unor centre sociale; - neattractivitatea mediului rural pentru specialiștii în domeniu;
Oportunități	Amenințări
<ul style="list-style-type: none"> - posibilitatea ca infrastructura existentă să servească ca spații pentru furnizarea de servicii sociale în urma reabilitărilor și 	<ul style="list-style-type: none"> - neîndeplinirea standardelor în domeniul sănătății și al asistenței sociale; - slaba capacitate de absorbție a

Comuna Ghindărești, Județul Constanța
Strategia de Dezvoltare Economico-Socială Durabilă 2021-2027

<p>modernizărilor absolut necesare;</p> <ul style="list-style-type: none"> - existența de spații excedentare la nivel de comună; - oportunități de finanțare nerambursabilă prin fonduri guvernamentale și prin fonduri structurale Programul Operațional Regional și Programul Național de Dezvoltare Rurală. 	<p>fondurilor existente la nivel de guvern sau a fondurilor UE datorită absenței specialiștilor și a consultanței în domeniu;</p> <ul style="list-style-type: none"> - absența fondurilor locale pentru activități sociale; - absența fondurilor pentru cofinanțarea proiectelor sociale potențiale a fi finanțate cu fonduri UE.
--	---

Infrastructură	
Puncte tari	Puncte slabe
<ul style="list-style-type: none"> - 99% gospodării electrificate; - Colectarea deșeurilor se realizează selectiv de către o firmă de salubritate; - existența de proiecte aflate în derulare pentru modernizarea drumurilor din comuna Ghindărești; - investiții realizate în perioada 2014-2020 pentru modernizarea drumurilor de interes local din comună; 	<ul style="list-style-type: none"> - inexistența rețelei de gaz metan; - inexistența la nivelul comunei a specialiștilor care să întocmească proiecte de infrastructură; - lipsa fondurilor locale necesare pentru întreținerea drumurilor comunale și sătești.

Comuna Ghindărești, Județul Constanța
Strategia de Dezvoltare Economico-Socială Durabilă 2021-2027

<ul style="list-style-type: none"> - existența de proiecte aflate în derulare pentru modernizarea drumurilor din comuna Ghindărești; - apropierea geografică de alte localități și posibilitatea construirii rețelei de utilități comune; - existența rețelelor de utilități – alimentare cu apă, energie electrică, iluminat public, canalizare; - accesibilitatea populației la serviciile de comunicații și internet. 	
Oportunități	Amenințări
<ul style="list-style-type: none"> - existența unor fonduri de la guvern pentru modernizarea infrastructurii rurale; - posibilitatea accesării de fonduri europene nerambursabile pentru extinderea infrastructurii rutiere din comună; - existența fondurilor structurale: Programul Operațional Sectorial Mediu, POS Transport, și Programul Național de Dezvoltare Rurală; 	<ul style="list-style-type: none"> - capacitate scăzută a autorităților locale de a finanța investiții mari în infrastructură; - posibilități reduse de a asigura cofinanțarea la potențiale proiecte mari de infrastructură; - insuficienta colaborare cu unități administrativ teritoriale învecinate pentru promovarea unor proiecte de interes regional; - capacitate scăzută a populației de a

Comuna Ghindărești, Județul Constanța
Strategia de Dezvoltare Economico-Socială Durabilă 2021-2027

<ul style="list-style-type: none"> - posibilitatea de a apela la specialiști și firme din Constanța și alte orașe în domeniul dezvoltării infrastructurii; - posibilitatea obținerii de credite pentru infrastructură; - potențial ridicat de valorificare a resurselor regenerabile; - existența unor surse însemnate de apă potabilă care ar contribui la extinderea rețelei de alimentare cu apă potabilă; 	<p>prelua costuri specifice de utilizare și întreținere a infrastructurii; de ex. pentru extinderea rețelei de gaz este nevoie și de aportul financiar al populației;</p> <ul style="list-style-type: none"> - deteriorarea infrastructurii rutiere datorită condițiilor meteo extreme;
---	--

Agricultură	
Puncte tari	Puncte slabe
<ul style="list-style-type: none"> - Bogația naturală a comunei propice pentru agricultură și creșterea animalelor: 1065 ha arabil; - 116 ha pășune; - 14 ha vii; - 22 ha livezi; - 76 ha pădure. - Existența condițiilor climaterice și 	<ul style="list-style-type: none"> - Fragmentarea suprafețelor agricole; - Gradul scăzut de mecanizare a agriculturii și implicit productivitate scăzută; - Investiții reduse în agricultură; - Abandonul unor suprafețe agricole, în special al pășunilor; - Inexistența unui sistem centralizat de

Comuna Ghindărești, Județul Constanța
Strategia de Dezvoltare Economico-Socială Durabilă 2021-2027

<p>de sol favorabile unei agriculturi care poate fi competitivă în condițiile unei mecanizări corespunzătoare;</p> <ul style="list-style-type: none"> - Existența potențialului de prelucrare primară și avansată a produselor agricole și animale; - Existența oportunităților de finanțare externă nerambursabilă care pot contribui la dezvoltarea agriculturii și silviculturii. 	<p>desfacere a produselor agricole;</p> <ul style="list-style-type: none"> - Slaba dezvoltare a exploatațiilor agricole și lipsa specialiștilor în agricultură; - Lipsa instruirii și sprijinului consultativ pentru proprietarii de păduri private;
Oportunități	Amenințări
<ul style="list-style-type: none"> - Existența unor fonduri de la guvern pentru dezvoltare rurală; - Existența fondurilor structurale: PNDR; - Posibilitatea obținerii de credite pentru agricultură și silvicultură; - Condiții favorabile pentru creșterea animalelor; - Existența unor asociații profesionale pentru sprijinirea 	<ul style="list-style-type: none"> - Degradarea calității solurilor/suprafețelor agricole; - Utilizarea incorectă a îngrășămintelor chimice și a pesticidelor; - Condiții climaterice și de mediu nefavorabile (ploi, inundații, alunecări de teren, secetă, etc.); - Capacitate scăzută a populației de a investi în agricultură; - Lipsa informării cu privire la normele

producătorilor în agricultură.	europene pentru agricultură și fondurile disponibile în domeniu; - Cadrul legislativ instabil.
--------------------------------	---

Industrie comerț servicii	
Puncte tari	Puncte slabe
<ul style="list-style-type: none"> - forță de muncă ieftină; - prezența resurselor naturale impulsionează dezvoltarea economică; - cadru natural propice pentru dezvoltarea de activități economice; - potențial pentru înființare ferme bovine, ovine, centre de prelucrare a a laptelui, centre de predare a produselor din carne; - structura populației pe categorii de vârstă este echilibrată; - cadrul socio – economic permite diversificarea activităților economice individuale; 	<ul style="list-style-type: none"> - inexistența serviciilor de consultanță pentru afaceri; - parteneriatul public – privat este slab dezvoltat; - lipsa informației în domeniu: oportunități de finanțare, juridic, etc.; - nesiguranța mediului de afaceri; - alinierea la normele europene implică costuri suplimentare și va conduce unele firme spre faliment; - starea infrastructurii fizice și de utilități; - promovare insuficientă a potențialul zonei; - relativa izolare geografică față de orașele mari; - absența fondurilor de start la

	populație pentru pornirea afacerilor.
Oportunități	Amenințări
<ul style="list-style-type: none"> - posibilitatea atragerii de investitori datorită existenței forței de muncă ieftine; - existența fondurilor structurale europene nerambursabile pentru dezvoltarea întreprinderilor; - posibilitatea dezvoltării mediului de afaceri; - facilități acordate de stat în domeniul agricol și zootehnic: subvenții, etc. - neutilizarea intensivă a îngrășămintelor chimice a permis păstrarea calității solului; - valorificarea potențialului agroturistic. 	<ul style="list-style-type: none"> - infrastructura fizică insuficient dezvoltată; - slaba competitivitate a agenților economici locali; - inexistența la populație a fondurilor minime pentru demararea unor afaceri; - pregătire managerială redusă; - dese modificări legislative în domeniul fiscal; - acces redus la credite; - turism nevalorificat; - neatractivitate economică a zonei datorită izolării și a infrastructurii precare.

Turism	
Puncte tari	Puncte slabe
<ul style="list-style-type: none"> - Cadrul natural favorabil (peisaje, calitatea aerului și a apei); - Potențial ridicat de dezvoltare a turismului; 	<ul style="list-style-type: none"> - Fonduri reduse pentru investiții în turism/agroturism; - Lipsa unei oferte turistice complexe; - Slaba modernizare a infrastructurii; - Lipsa promovării potențialului turistic al comunei; - Lipsa investitorilor care să ofere servicii complete de turism (excursii, drumeții, etc.);
Oportunități	Amenințări
<ul style="list-style-type: none"> - Investiții în derulare pentru modernizarea infrastructurii; - Existența potențialului de dezvoltare a turismului/agroturismului; - Constituirea unui parteneriat public-privat pentru valorificarea potențialului turistic/ agroturistic; - Existența Fondurilor nerambursabile pentru investiții în 	<ul style="list-style-type: none"> - slaba promovare turistică a zonei; - existența unităților de primire turistică în număr scăzut;

structuri de primire turistică și dezvoltarea agroturismului;	
---	--

Mediul înconjurător	
Puncte tari	Puncte slabe
<ul style="list-style-type: none"> - poluare redusă a aerului, apei și solului; - utilizarea la scară redusă a pesticidelor și îngrășămintelor chimice în agricultură; - utilizarea îngrășămantului natural în agricultură; - inexistența activităților industriale poluante; - relativa departare de platformele industriale poluante; - proiecte de viitor pentru introducerea rețelei de gaze naturale; - suprafață mare de pășuni și fânețe; - existența unei diversități a resurselor naturale; - existența sistemului de colectare selectiv al deșeurilor. 	<ul style="list-style-type: none"> - inexistența unui sistem de monitorizare al poluării apei, aerului și solului pe raza comunei; - absența infrastructurii de canalizare pentru întreaga comună conduce la poluarea apelor de suprafață și a celor subterane; - dejecțiile animale afectează calitatea mediului; - inexistența unor actori locali interesați în parteneriate pentru protecția mediului; - absența fondurilor locale pentru proiecte de mediu; - inexistența la nivel local de specialiști care să elaboreze proiecte de mediu.

Comuna Ghindărești, Județul Constanța
Strategia de Dezvoltare Economico-Socială Durabilă 2021-2027

Oportunități	Amenințări
<ul style="list-style-type: none"> - existența unor programe cu finanțare nerambursabilă orientate direct spre protecția mediului și a naturii; - creșterea interesului autorității locale în promovarea de parteneriate pentru protecția mediului; - posibilitatea dezvoltării de colaborări în domeniul protecției mediului; - valorificarea resurselor regenerabile de energie; - crearea unor parteneriate între administrația publică locală și mediul privat pentru protecția mediului înconjurător. 	<ul style="list-style-type: none"> - fenomene de saturare, suprapasunat, eroziune; - insuficiența fondurilor destinate protecției mediului; - costurile proiectelor de mediu finanțate prin fonduri UE implică cofinanțări mari de care autoritatea locală nu dispune; - condiții meteo nefavorabile, producerea de calamități naturale; - poluarea accidentală a apelor de suprafață; - exploatarea intensivă a fânețelor.

Administrație publică	
Puncte tari	Puncte slabe
<ul style="list-style-type: none"> - Implicarea activă a conducerii în procesul de reformă a administrației; - existența unor proceduri 	<ul style="list-style-type: none"> - Eficiența redusă a politicilor publice aplicate la nivelul Primăriei; - Salariile reduse și posibilitățile reduse

<p>organizaționale care facilitează desfășurarea raporturilor de muncă în instituție și asigură un flux informațional și al documentelor adecvat;</p> <ul style="list-style-type: none">- actualizarea periodică a organigramei instituției;- aplicarea unui management financiar riguros bazat pe utilizarea rațională și eficientă a bugetului/fondurilor disponibile;- existența personalului propriu care poate constitui nucleul pentru dezvoltarea de programe;- asigurarea liberului acces la informații de interes public și transparența procesului administrativ pentru dezvoltare comunitară.	<p>de motivare financiară îndepărtează oamenii pregătiți de domeniul administrației;</p> <ul style="list-style-type: none">- Imposibilitatea promovării salariaților în cadrul instituției;- Personal insuficient și alocarea de sarcini suplimentare care depășesc fișa postului;- Absența expertizei în absorbția de fonduri structurale;- Lipsa unor metodologii de raportare și evaluare lunară a activității desfășurate;- Fonduri reduse alocate formării profesionale continue la nivelul instituției;- Bază materială precară;- Dotari IT depășite din punct de vedere tehnic;- Patrimoniul restrâns care nu permit desfășurarea de activități;- Lipsa parteneriatelor public-privat;- Resurse financiare insuficiente pentru
---	--

	modernizarea și dezvoltarea Primăriei; - Constrângerile financiare restrâng domeniile de intervenție.
Oportunități	Amenințări
<ul style="list-style-type: none"> - Oportunități de finanțări nerambursabile în domeniul pregătirii personalului administrației – Programul Operațional Capital Uman 2014-2020; - Oportunități de modernizare a administrației: PO Dezvoltarea Capacității Administrative. 	<ul style="list-style-type: none"> - Fluctuații de personal; - Ciclurile electorale perturbă uneori funcționarea administrației locale; - Absența resurselor financiare; - Inexistența parteneriatelor pentru dezvoltarea de programe; - Imposibilitatea stimulării potențialilor parteneri; - Absența de personal calificat în unele domenii; - Cadrul legislativ instabil.

Analiza și matricea SWOT oferă cadrul general care permite definirea unor alternative strategice, pe baza unei analize combinate ale comunei și a mediului extern. Uneori, simpla analiză a celor 4 elemente specifice permite acumularea unor informații importante și esențiale pentru dezvoltarea comunității.

Elementele de bază ale analizei SWOT sunt extrem de simple și clare. Pe lângă faptul că formularea exactă a atuurilor, punctelor slabe, oportunităților și amenințărilor este o chestiune foarte delicată și de durată, transpunerea acestora în alternative strategice este dificilă.

O altă problemă este luarea unei decizii. Chiar dacă matricea a fost elaborată cu grijă, deciziile vor fi luate după o atentă analizare de către persoanele implicate. În stabilirea direcțiilor de acțiune, considerațiile legate de riscurile implicate de fiecare dintre alternative și cele legate de resurse joacă un rol la fel de important ca analiza propriu-zisă.

IV. Realizarea analizei de nevoi pe domenii prioritare de investiție

1. Educație		
Resurse existente	Resurse umane	16 cadre didactice (2 – preșcolar, 14 - primar și gimnazial)
	Resurse materiale	Infrastructura de educație din comună
	Alte informații	Potrivit datelor obținute, sunt cuprinși în învățământ 189 copii - anul școlar 2021-2022
Intervenții/acțiuni necesare:	<ul style="list-style-type: none"> - Reabilitarea/modernizarea și dotarea unităților de învățământ (mobilier nou săli de clasă, aviziere); - Dotări IT ale unităților de învățământ – echipamentele se uzează; - Amenajare spații de joacă și recreere la Gradiniță; - Amenajare spații de joacă și recreere în comună; - Achiziționare microbuze școlare; - Amenajare curți și împrejurimi la grădinițe, școli și parcuri; 	

	<ul style="list-style-type: none"> - Reabilitare, modernizare și dotarea Școlii Gimnaziale “S.A. ESENIN” comuna Ghindărești, județul Constanța. - Achiziționarea periodică de materiale didactice pentru desfășurarea activităților; - Construire after-school în localitatea Ghindărești, județ Constanța. - Deșfășurarea în mod sistematic a unor programe privind formarea comportamentului și a deprinderilor față de mediu în grădinițe și școli; conștientizarea cadrelor didactice în ceea ce privește influența și rolul de formator. 	
Mijloace de realizare	Materiale	Adoptarea materialelor de construcții moderne cu calități termice deosebite.
	Financiare	<ul style="list-style-type: none"> - Resurse bugetare - Resurse atrase - Resurse locale - Fonduri nerambursabile
	Umane	Colectivele școlii din comuna Ghindărești
Observații	Sistemul educativ local trebuie să devină principala sursă de competențe profesionale pentru mediul rural.	

2. Cultură		
Resurse existente	Resurse umane	Nu există director de CC Există un post de bibliotecar
	Resurse materiale	1 Bibliotecă comunală;
	Alte informații	Obiceiuri de iarnă – tradiții
Intervenții/acțiuni necesare:	<ul style="list-style-type: none"> - Dotare cămine culturale; - Îmbogățirea fondului de carte al bibliotecii comunale; - Dotare bibliotecă comunală; - Înființare punct de informare în cadrul căminului cultural; - Identificarea de actori locali care să investească – de exemplu săli internet, activități recreative etc. - Construire Centru de activități pentru comunitatea din localitatea Ghindărești, jud. Constanța; - Identificarea de resurse financiare externe; - Diversificarea activităților din cadrul caminelor culturale. 	
	Materiale	- Organizarea mai judicioasă a

Mijloace de realizare		spațiilor din Căminul Cultural.
	Financiare	<ul style="list-style-type: none"> - Resurse bugetare (cum ar fi fondul Ministerului Culturii pentru reabilitarea căminelor culturale din mediul rural); - Resurse atrase (identificarea de actori locali care să investească); - Resurse locale; - Fonduri europene nerambursabile.
	Umane	Angajați din cadrul primăriei.
Observații	Activitățile culturale pot crea o relansare a specificului local al comunei.	

3. Sănătate		
Resurse existente	Resurse umane	2 medici de medicină generală; 2 farmaciști.
	Resurse materiale	2 cabinete de medicină de familie; 1 farmacie umană.
	Alte informații	
Intervenții/acțiuni necesare:	- Studiu în vederea stabilirii calității apelor de la sursele de apă subterane și de suprafață de pe	

	teritoriul comunei; - Program complex de asigurare a securității umane față de expunerea la riscul de îmbolnăvire; - Construire și dotare centru medical de permanență în comună.	
Mijloace de realizare	Materiale	Baza materială actuală
	Financiare	Fonduri publice, fonduri atrase, fonduri europene nerambursabile
	Umane	Personal de specialitate
Observații	Politica de sănătate umană constituie una din prioritățile importante ale Uniunii Europene.	

4. Asistență socială		
Resurse existente	Resurse umane	48 - persoane beneficiare de ajutor social 12 - persoane cu dizabilități
	Resurse materiale	Compartimentul de asistență socială din cadrul Primăriei este acreditat
	Alte informații	
Intervenții/acțiuni necesare:	- Consiliere psihologică pentru copiii abandonăți/lăsați în grija altor persoane din cadrul ori din afara familiei;	

	<ul style="list-style-type: none"> - Construirea unui centru de zi destinat persoanelor defavorizate; - Construirea unui centru pentru persoane vârstnice; - Înființare post de psiholog si personal specializat în vederea consilierii persoanelor cu probleme (mame singure-familii monoparentale; persoane care consumă alcool și alte persoane aflate în dificultate); - Înființare posturi de asistent social; - Campanii de conștientizare a populației cu privire la necesitatea serviciilor de asistență socială - Identificarea de potențiali actori locali (parohii, ONG-uri, etc.) care să preia administrarea sau să sprijine aceste servicii. 	
<p>Mijloace de realizare</p>	<p>Materiale</p>	<p>-</p>
	<p>Financiare</p>	<ul style="list-style-type: none"> - Resurse bugetare; - Resurse atrase (potențiali actori locali - parohii, ONG-uri, etc.- care să preia administrarea acestor servicii);

Comuna Ghindărești, Județul Constanța
Strategia de Dezvoltare Economico-Socială Durabilă 2021-2027

		- Fonduri europene.
	Umane	- Asistenți personali, maternali, asistenți sociali
Observații		-

5. Ordine și siguranță publică		
Resurse existente	Resurse umane	Compartimentul Informare Cetățeni și Situații de Urgență
	Resurse materiale	Echipe pentru intervenție în caz de urgență
	Alte informații	-
Intervenții/acțiuni necesare:	- Campanii de educație a populației în spiritul respectării legii.	
Mijloace de realizare	Materiale	-
	Financiare	- Fonduri bugetare
	Umane	- Personal de specialitate format dintre localnici sau atras; - Instalare sistem de supraveghere video în comună.
Observații	Siguranța publică devine o prioritate locală importantă	

	legată de frecvența tot mai ridicată a fenomenelor naturale
--	---

6. Condiții de locuit		
Resurse existente	Resurse umane	Populația comunei – 2648 locuitori (conform datelor furnizate de INSSE)
	Resurse materiale	
	Alte informații	99% din total sunt racordate la rețeaua de curent electric
Intervenții/acțiuni necesare:	<ul style="list-style-type: none"> - Aplicarea Codului construcțiilor privind locuințele (reabilitarea celor vechi și construirea altora noi); - Acțiune educativă de conștientizare a locuitorilor cu privire la exigențele condițiilor de locuit; - Cadastru gratuit teren extravilan. 	
Mijloace de realizare	Materiale	
	Financiare	Fonduri proprii Fonduri bugetare
	Umane	Forța de muncă calificată, plecată în

		străinătate sau disponibilă pe plan local
Observații	- Este necesară o campanie de conștientizare a populației cu privire la necesitatea creării unor condiții de locuit la standarde înalte de confort.	

7. Tehnico-edilitar		
Resurse existente	Resurse umane	2648 locuitori
	Resurse materiale	Gospodăriile sunt racordate la rețeaua de alimentare cu apă potabilă; Există latrine sau fose septice; Există fântâni sau captări de izvoare de către locuitorii satelor, lucrări ce sunt insuficiente și nu prezintă siguranță;
	Alte informații	
Intervenții/acțiuni necesare:	- Înfățișarea rețelei de distribuție a gazelor naturale pentru acoperirea nevoilor energetice ale populației și instituțiilor; - Extinderea rețelei de canalizare;	

	<ul style="list-style-type: none"> - Modernizarea și extinderea rețelei de furnizare a apei potabile în comuna Ghindărești; - Construire stație de epurare/tratare a apei – stație locală; - Construire dig pentru apărare contra inundațiilor; - Program de conștientizare a cetățenilor cu privire la necesitatea racordării la rețeaua edilitară pentru eliminarea expunerii la poluare și agenți patogeni; - Proiect Regional de Dezvoltare a Infrastructurii de Apă și Apă Uzată în aria de operare a S.C GHINDĂREȘTI EDIL SRL. 	
Mijloace de realizare	Materiale	-
	Financiare	Fonduri atrase, fonduri publice, fonduri europene nerambursabile.
	Umane	Persoane active din comună (aplicarea proiectelor generează surse de venituri pentru populație).
Observații	Acest sector este determinant în crearea condițiilor optime de locuit în localitate.	

8. Rețeaua energetică		
Resurse existente	Resurse umane	
	Resurse materiale	Rețea iluminat public în toată comuna.
	Alte informații	Potențial utilizare surse alternative de producere a energiei electrice hidroenergia, energia aerului, solară, etc.
Intervenții/acțiuni necesare:	<ul style="list-style-type: none"> - Modernizarea și extinderea rețelei de iluminat public; - Modernizarea iluminatului public cu led; - Valorificarea resurselor energetice regenerabile – eoliene, energia solară; - Proiecte de asociere a culturilor agricole cu valorificarea energetică produselor agricole. 	
Mijloace de realizare	Materiale	Terenul disponibil - potențial eoliene, panouri solare, hidroenergie etc. – resurse energetice regenerabile
	Financiare	Fonduri proprii, fonduri atrase, fonduri publice, fonduri europene nerambursabile
	Umane	Locuitorii satelor
Observații	- Nu există o tradiție locală în domeniul	

	<p>aplicațiilor energetice din surse regenerabile (excepție, lemnul pentru foc);</p> <ul style="list-style-type: none"> - Valorificarea potențialului acestui sector constituie o șansă pentru dezvoltarea comunei.
--	--

9. Rețeaua de transport							
Resurse existente	<table border="1"> <tr> <td>Resurse umane</td> <td>Locuitorii comunei</td> </tr> <tr> <td>Resurse materiale</td> <td> <p>Drumuri de interes local modernizate sau în curs de modernizare;</p> <p>Existența unor proiecte demarate pentru modernizarea drumurilor comunale, sătești din comună.</p> </td> </tr> <tr> <td>Alte informații</td> <td></td> </tr> </table>	Resurse umane	Locuitorii comunei	Resurse materiale	<p>Drumuri de interes local modernizate sau în curs de modernizare;</p> <p>Existența unor proiecte demarate pentru modernizarea drumurilor comunale, sătești din comună.</p>	Alte informații	
	Resurse umane	Locuitorii comunei					
	Resurse materiale	<p>Drumuri de interes local modernizate sau în curs de modernizare;</p> <p>Existența unor proiecte demarate pentru modernizarea drumurilor comunale, sătești din comună.</p>					
Alte informații							
Intervenții/acțiuni necesare:	<ul style="list-style-type: none"> - Reabilitarea și modernizarea infrastructurii rutiere din comună; - Modernizare și reabilitare drumuri comunale și stradale în comuna Ghindărești; - Reabilitare și modernizare drum comunal DC67; - Amenajare refugii de călători; 						

	<ul style="list-style-type: none"> - Modernizarea rețelelor de transport rutier: lucrări canalizare, asfaltare, rigole scurgere, piste bicicliști, rampe de acces persoane handicap; - Reabilitarea infrastructurii de transport pentru creșterea siguranței în circulația publică și asigurarea liberei deplasări a cetățenilor; - Evaluări periodice ale necesarului de transport de persoane și de marfă din zona și promovarea acestuia în rândul transportatorilor locali; - Amenajare drumuri de exploatare pe raza comunei Ghindărești; - Asfaltare străzi în Comuna Ghindărești, jud. Constanța; - Îmbunătățirea calității traficului pietonal prin înființarea de trotuare. 	
Mijloace de realizare	Materiale	Calitatea drumurilor de acces în localitate
	Financiare	Fonduri proprii, fonduri europene nerambursabile, fonduri publice
	Umane	
Observații		

10. Agricultură		
Resurse existente	Resurse umane	Locuitorii comunei
	Resurse materiale	Suprafața totală a comunei <ul style="list-style-type: none"> - 1065,46 ha arabil; - 116,75 ha pășune; - 14,40 ha vii; - 22,11 ha livezi; - 53,14 ha construcții; - 1,25 ha teren degradat sau neproductiv
	Alte informații	Principalele culturi: porumb, grâu și legume.
Intervenții/acțiuni necesare:	<ul style="list-style-type: none"> - Înființarea unui târg - obor pentru comercializarea animalelor ; - Înființarea unei piețe de comercializare a produselor agroalimentare; - Înființarea unui depozit de legume-fructe ; - Promovarea unei politici agricole care să conducă la performanța și la valorificarea biomasei (nealimentar); - Promovarea unei politici adecvate în domeniul resurselor umane care lucrează în 	

	agricultură; - Realizare adăpost pescăresc; - Terasarea dealurilor neproductive și împădurire pentru sporirea pășunatului.	
Mijloace de realizare	Materiale	
	Financiare	Surse proprii, Surse publice, Surse atrase - fonduri nerambursabile - PNDR
	Umane	
Observații	Creșterea animalelor va rămâne activitatea de bază pentru dezvoltarea economică a comunei, dar trebuie să devină performantă printr-o abordare managerială modernă.	

11. Industrie		
Resurse existente	Resurse umane	Persoanele salariate din comuna Ghindărești
	Resurse materiale	În comuna Ghindărești există unități comerciale în domeniul alimentară și industrial.
	Alte informații	
Intervenții/acțiuni	- Acțiuni de sprijinire a mediului de afaceri	

necesare:	local; - Înfiiințarea unui târg - obor pentru comercializarea animalelor; - Înfiiințarea unei piețe de comercializare a produselor agroalimentare; - Înfiiințarea unui depozit de legume-fructe; - Înfiiințarea unei piețe agro-alimentare; - Sprijin pentru dezvoltarea industriei bazate pe prelucrarea resurselor agricole; - Acordarea de sprijin pentru înfiiințarea de asociații și grupuri de producători locali în vederea amplificării producției și comercializării produselor locale; - Promovarea spiritului antreprenorial pentru dezvoltarea unor activități de producție pentru valorificarea resurselor locale.	
Mijloace de realizare	Materiale	
	Financiare	Atragerea de surse financiare din fonduri publice sau fonduri private
	Umane	Continuarea studiilor de către absolvenții școlii
Observații		

12. Comerț și alimentație publică		
Resurse existente	Resurse umane	Întreprinzătorii privați de pe raza comunei
	Resurse materiale	Unități comerciale – magazine mixte;
	Alte informații	
Intervenții/acțiuni necesare:	<ul style="list-style-type: none"> - Alinierea la standardele aprobate a activităților comerciale; - Înființarea unor spații comerciale de alimentație publică. 	
Mijloace de realizare	Materiale	
	Financiare	Resurse private, Resurse atrase, Fonduri europene pentru sprijinirea microîntreprinderilor
	Umane	
Observații	Risc: regimul sever al condițiilor de comercializare a produselor alimentare impun cheltuieli ridicate pentru investiții	

13. Servicii		
Resurse existente	Resurse umane	Întreprinzătorii privați de pe raza comunei
	Resurse materiale	Poșta Cablu TV+INTERNET; Telefonie mobilă; Servicii medicale; Farmacie umană; Farmacie veterinară; Unități comerciale – magazine mixte;
	Alte informații	
Intervenții/acțiuni necesare:	<ul style="list-style-type: none"> - Punct bancar; - Unitate reparații electrocasnice; - Cizmărie; croitorie; - Punct de colectare a laptelui; - Punct de informare a populației cu privire la legislația europeană. 	
Mijloace de realizare	Materiale	Dotări adecvate pentru servicii de performanță
	Financiare	Resurse private, Resurse atrase, Fonduri externe
	Umane	Tineri care se pot califica în scopul

		desfășurării unor activități în domeniul serviciilor
Observații	Promovarea unei politici de asociere a întreprinzătorilor locali și atrași pentru dezvoltarea unor activități economice în domeniul serviciilor	

14. Turism		
Resurse existente	Resurse umane	Locuitori ai comunei Ghindărești Întreprinzători privați Personal din cadrul primăriei
	Resurse materiale	
	Alte informații	Comuna are potențial turistic
Intervenții/acțiuni necesare:	<ul style="list-style-type: none"> - Modernizarea infrastructurii; - Valorificarea zonei cu potențial turistic; - Identificarea potențialilor investitori în turism/agroturism; - Înființarea și amenajarea zonelor de agrement și de picnic; - Construire pensiuni agro turistice; - Informare și asistență privind fondurile interne și externe disponibile; - Accesarea fondurilor disponibile (POR, 	

	PNDR etc.); - Înfiițare rețea puncte de internet gratuit pe raza comunei Ghindărești	
Mijloace de realizare	Materiale	- Zone ale comunei care pot fi amenajate pentru agroturism; - Obiective naturale ce pot fi valorificate.
	Financiare	Resurse private, Resurse atrase, fonduri europene nerambursabile
	Umane	Intreprinzători, oameni de afaceri Administrația publică locală
Observații	Promovarea unei politici de încurajare a activităților de interes turistic în asociere cu alte activități care pot căpăta specific local.	

15. Managementul teritoriului

Resurse existente	Resurse umane	Responsabilul pe urbanism, primarul; cei 2648 de locuitori ai comunei
	Resurse materiale	Cele 1273 ha ale comunei

Comuna Ghindărești, Județul Constanța
Strategia de Dezvoltare Economico-Socială Durabilă 2021-2027

	Alte informații	
Intervenții/acțiuni necesare:	<ul style="list-style-type: none"> - Crearea unei mentalități de abordare a vieții sociale și economice locale în care teritoriul constituie o resursă; - Studii și cercetări privind zonarea teritoriului pe criterii de potențial economic, social, ecologic, tehnologic și crearea conceptelor necesare de valorificare a acestui potențial - completare, finalizare; - Definitivarea reconstituirii proprietății asupra terenurilor și clădirilor; - Adoptarea unui concept european de organizare teritorială pentru îmbunătățirea condițiilor de dezvoltare rurală. 	
Mijloace de realizare	Materiale	Întreg teritoriul comunei
	Financiare	Resurse bugetare, resurse atrase, fonduri europene
	Umane	Acces la consultanță de specialitate pentru realizarea obiectivului
Observații	Managementul teritoriului diferă de amenajarea teritoriului	

16. Amenajarea teritoriului		
Resurse existente	Resurse umane	Disponibilitatea celor 2648 de locuitori de a participa la activitățile de amenajare a teritoriului
	Resurse materiale	Cele 1273 ha ale comunei
	Alte informații	<ul style="list-style-type: none"> - 1065,46 ha arabil; - 116,75 ha pășune; - 14,40 ha vii; - 22,11 ha livezi; - 53,14 ha construcții; - 1,25 ha teren degradat sau neproductiv; Potențial înființare parc eolian, energie solară, valorificare potențial hidroenergetic.
Intervenții/acțiuni necesare:	<ul style="list-style-type: none"> - Zonarea terenurilor agricole pentru adaptare la sisteme moderne de valorificare și asigurare acces; - Constituirea și actualizarea permanentă a unei baze de date privind situația teritoriului. 	
Mijloace de	Materiale	Încurajarea dezvoltării unor activități economice locale pentru

realizare		amenajări și întreținere
	Financiare	Fonduri private, fonduri atrase, fonduri europene
	Umane	Crearea de locuri de muncă pentru populația activă locală pentru lucrări de amenajare
Observații	Promovarea unei politici de amenajare și creare a unor premise de dezvoltare locală pe principii durabile	

17. Calitatea mediului (apă, aer, sol)		
Resurse existente	Resurse umane	Locuitorii comunei nu sunt expuși la poluare sau generatori de poluare
	Resurse materiale	Gospodăriile populației, dejecțiile animaliere.
	Alte informații	Populația comunei este legată la instalațiile de apă.
Intervenții/acțiuni necesare:	<ul style="list-style-type: none"> - Identificarea surselor de poluare și a stadiului de afectare a mediului înconjurător; - Monitorizarea calității, luarea unor măsuri de protecție care vizează starea de confort și sănătate a populației; - Educația ecologică trebuie promovată la 	

	<p>toate nivelele de administrare și de vârstă;</p> <ul style="list-style-type: none"> - Formarea comportamentului și a deprinderilor față de mediu trebuie să înceapă și să se desfășoare în mod sistematic în grădinițe și școli; - Monitorizarea gradului de poluare a aerului, proiect privind identificarea durității apei (prezintă nitriți și nitrați în cantități considerabile), solului; - Program de restructurare a activităților gospodărești pentru eliminarea surselor de poluare a aerului, apei și solului; - Program de conștientizare a populației comunei asupra riscurilor de expunere la poluare și a măsurilor de evitare a poluării mediului înconjurător; - Organizarea societății civile pentru promovarea conceptelor ecologice. 	
<p>Mijloace de realizare</p>	<p>Materiale</p>	<p>Depoluare naturală (macrofite)</p>
	<p>Financiare</p>	<p>Resurse publice, resurse atrase</p>
	<p>Umane</p>	<p>Reprezentanții societății civile, personal specializat pentru aplicarea proiectelor</p>
<p>Observații</p>		

18. Protecția sănătății umane		
Resurse existente	Resurse umane	2 medici de familie; 2 farmaciști; Populația comunei grupată pe categorii de vârstă: 2648 persoane
	Resurse materiale	2 cabinete medicale; 1 farmacie umană;
	Alte informații	
Intervenții/acțiuni necesare:	<ul style="list-style-type: none"> - Program de conștientizare a populației cu privire la expunerea agenților nocivi în diferite situații și necesitatea unor măsuri drastice de protejare; - Construirea unui staționar pentru supravegherea stării de sănătate; - Modernizarea cabinetelor medicale pentru asigurarea serviciilor de sănătate la standarde înalte; - Program de educare a populației pentru adoptarea unui mod de viață sănătos; - Monitorizarea unor factori de risc pentru sănătatea umană: poluare chimică, zgomot, stres; - Organizarea societății civile pentru 	

Comuna Ghindărești, Județul Constanța
Strategia de Dezvoltare Economico-Socială Durabilă 2021-2027

	<p>promovarea conceptelor moderne de sănătate umană;</p> <p>- Construire și dotare centru medical de performanță.</p>	
Mijloace de realizare	Materiale	Clădiri și mijloace de comunicare și transfer de cunoștințe
	Financiare	Resurse publice, resurse atrase, resurse private, fonduri europene
	Umane	Specialiști și voluntari
Observații	Focalizarea politicii administrației publice pe satisfacerea nevoilor umane	

19. Utilizarea durabilă a resurselor naturale

Resurse existente	Resurse umane	Locuitorii comunei Ghindărești
	Resurse materiale	<ul style="list-style-type: none"> - 1065,46 ha arabil; - 116,75 ha pășune; - 14,40 ha vii; - 22,11 ha livezi; - 53,14 ha construcții; - 1,25 ha teren degradat sau neproductiv
	Alte informații	

Intervenții/acțiuni necesare:	<ul style="list-style-type: none"> - Desfășurarea unei campanii de conștientizare a populației cu privire la gestionarea durabilă a resurselor locale; - Promovarea unei politici de încurajare a activităților de exploatare a resurselor regenerabile; - Ecologizarea albiei pâraurilor ce străbat teritoriul comunei; - Utilizarea resurselor regenerabile pentru iluminatul public; - Elaborarea de planuri de gestionare și valorificare a bazinelor hidrografice; - Proiect de educare și transfer de cunoștințe cu privire la conceptul de dezvoltare durabilă și a raportului nevoi/ resurse. 	
Mijloace de realizare	Materiale	Mijloace moderne de conducere și control al proceselor
	Financiare	Resurse publice, resurse atrase, resurse private
	Umane	Proprietarii de pământ de pe raza comunei pentru resursele solului
Observații	Oportunitatea valorificării potențialului sectorului este o	

prioritate a Strategiei Europene

20. Managementul integrat al deșeurilor

Resurse existente	Resurse umane	Colectarea deșeurilor selectiv de o firmă de salubritate – SC IRIDEX SRL
	Resurse materiale	
	Alte informații	
Intervenții/acțiuni necesare:	<ul style="list-style-type: none"> - Activități de educare a populației cu privire la necesitatea și modul de gestionare a deșeurilor menajere solide; - Dotarea cu infrastructura necesară pentru colectarea selectivă a deșeurilor – achiziționare pubele; - Construire Platformă comunală de depozitare a gunoiului de grajd în comuna Ghindărești - Crearea infrastructurii locale de colectare și depozitare intermediară a deșeurilor solide; - Organizarea societății civile pentru promovarea conceptelor moderne de gestionare a deșeurilor; 	

	<ul style="list-style-type: none"> - Înființarea unui Centru de colectare/ procesare primară a deșeurilor plastice; - Educația ecologică trebuie promovată la toate nivelele de administrare și de vârstă. 	
Mijloace de realizare	Materiale	Infrastructura de colectare, depozitare, transport
	Financiare	Resurse publice, resurse atrase, fonduri externe
	Umane	Personal calificat
Observații	Acest sector este determinant în crearea condițiilor optime de locuit în localitate	

21. Spații verzi		
Resurse existente	Resurse umane	Locuitorii comunei 2648 persoane
	Resurse materiale	Spații publice, curțile oamenilor și ale instituțiilor
	Alte informații	
Intervenții/acțiuni necesare:	<ul style="list-style-type: none"> - Înființarea și amenajarea zonelor de agrement și de picnic; - Amenajare spații verzi la școală, grădiniță; - Amenajare parc de joacă pentru copii; - Realizarea unor spații verzi; 	

	- Program de conștientizare și educare a populației la toate nivelurile de vârstă.	
Mijloace de realizare	Materiale	Acces la material biologic adecvat
	Financiare	Fonduri proprii, fonduri atrase, fonduri publice, fonduri externe
	Umane	Acces la consultața peisagistică
Observații	Pentru locuitorii comunei amenajările peisagistice trebuie să devină un factor de confort și sănătate	

22. Administrație publică		
Resurse existente	Resurse umane	Angajații Primăriei Comunei Ghindărești;
	Resurse materiale	Sediu propriu
	Alte informații	
Intervenții/acțiuni necesare:	<ul style="list-style-type: none"> - Modernizare iluminat public în localitatea Ghindărești, județul Constanța. - Construire Sediu Nou Primărie și împrejmuire în localitatea Ghindărești, județul Constanța. - Reambulare Topografică și realizare suport topografic pentru actualizare P.U.G. - Programe de dotare și întărire instituțională a administrației publice; 	

- Dotare la standarde corespunzătoare pentru îmbunătățirea calității serviciilor oferite populației, inclusiv cu echipamente IT de ultima generație care să permită menținerea înregistrărilor (de taxe și impozite, de terenuri, etc.) în condiții corespunzătoare și care să contribuie la scurtarea timpului de rezolvare a problemelor care apar;
- Dotarea cu echipamente IT – hardware, software, licențe;
- Dotarea cu echipamente pentru protecție civilă;
- Achiziționare sisteme și programe informatice pentru compartimente;
- Cadastru gratuit teren extravilan;
- Înființare rețea puncte de internet gratuit pe raza comunei Ghindărești;
- Înființare rețea camere supraveghere video pe raza comunei Ghindărești;
- Achiziționare mașină de tonaj pentru drumuri, mașină pentru dezăpezit și mașină de teren;
- Înființarea unui sistem de plată a facturilor (Pay Point);

	<ul style="list-style-type: none"> - Achiziționarea de servicii publicitare pentru promovarea obiectivelor din comună; - Achiziționare sistem de alarmare; - Programe de perfecționare a personalului propriu, inclusiv familiarizarea cu programe informatice pentru menținerea înregistrărilor (cadastru, taxe si impozite, etc.); - Constituirea de parteneriate public privat pentru exploatarea unor investiții ale comunității și pentru valorificarea unor resurse locale din patrimoniul public; - Programe de perfecționare pentru accesarea fondurilor europene și pentru pregătirea cetățenilor comunei, potențiali solicitanți de fonduri pentru dezvoltare comunitară; - Dezvoltarea sistemelor de comunicare cu comunitatea pentru a permite participarea cetățenilor la luarea deciziilor și implicarea acestora. 	
Mijloace de realizare	Materiale	Patrimoniul public și privat al comunei
	Financiare	Fonduri proprii, fonduri bugetare si fonduri externe

	Umane	Creșterea numărului de salariați ai Primăriei pentru a se mări calitatea actului de administrație publică
Observații	Creșterea autonomiei administrației publice locale presupune constituirea mijloacelor adecvate a aplicare și urmărire a consecințelor politicii economice, sociale și ecologice și a impactului asupra cetățenilor și bunurilor lor.	

V. Direcțiile strategice de dezvoltare a comunei

Prezenta strategie se referă doar la domenii de intervenție în care are atribuții Consiliul Local, fiind excluse domeniile care nu cad în sarcina acestei instituții, cum ar fi activitățile private în domeniul economic. Aceste activități private pot fi însă sprijinite de către administrația locală, mai ales că în viitor vor aduce venituri la bugetul local. Strategia se referă și la acele posibilități ale autorităților locale de a sprijini dezvoltarea economică și socială a comunității. Pentru implementarea anumitor măsuri este nevoie de o conlucrare cu alte autorități locale vecine și cu Consiliul Județean Constanța, precum și cu alte instituții abilitate. Este vorba mai ales de infrastructura mare, unde se impun colaborări cu diverși parteneri.

Consiliul Local al Comunei Ghindărești va stabili ordinea priorităților în funcție de nevoile locale și de resursele financiare disponibile.

Obiectivul general al strategiei de dezvoltare:

Dezvoltarea echilibrată și armonioasă a comunei, prin crearea și susținerea unui mediu economico – social competitiv, stabil, sănătos și diversificat, care să asigure creșterea economică în ritm continuu și Creșterea calității vieții cetățenilor.

Obiective specifice principale:

- Îmbunătățirea infrastructurii fizice a comunei pentru sprijinirea dezvoltării socio-economice durabile ;
- Asigurarea protecției și calității mediului înconjurător în vederea creșterii standardului de viață al locuitorilor și dezvoltării durabile a comunei Ghindărești.
- Îmbunătățirea serviciilor sociale furnizate pentru comunitatea locală și asigurarea echității, egalității de șansă și facilitarea integrării sociale și pe piața muncii a grupurilor defavorizate.
- Dezvoltarea sistemului de învățământ la nivelul comunei Ghindărești, prin îmbunătățirea infrastructurii și a dotărilor, crearea cadrului pentru desfășurarea de activități extracurriculare, creșterea calității și diversificarea serviciilor educaționale.
- Dezvoltarea infrastructurii de sănătate și susținerea ofertei de servicii medicale în vederea asigurării accesului tuturor categoriilor de locuitori la serviciile de sănătate de bază.
- Dezvoltarea culturii locale, prin reabilitarea obiectivelor de patrimoniu cultural, punerea în valoare a resurselor antropice și crearea de facilități pentru petrecerea timpului liber.
- Dezvoltarea durabilă a sectorului turistic în comună prin promovarea potențialului cultural local și crearea condițiilor pentru dezvoltarea unui

turism de agrement.

- Crearea unei game largi de servicii destinate tinerilor, accesibile, de calitate și adaptabile nevoilor individuale și globale ale acestora care să prevină, să limiteze, să combată situațiile de marginalizare socială a tinerilor, să recupereze și să reintegreze social tinerii aflați în situații de risc.
- Revigorarea și diversificarea economiei locale, bază a dezvoltării socio-economice a comunei Ghindărești
- Diversificarea economiei locale prin sprijinirea micilor afaceri și promovarea antreprenoriatului.
- Creșterea capacității administrației publice locale de furnizare a serviciilor către populație și de sprijinire a dezvoltării mediului de afaceri local.

Obiective pe termen mediu și lung pe sectoare de activitate:

1. EDUCAȚIE

- Asigurarea unui sistem educațional performant, flexibil și adaptat condițiilor din mediul rural;
- Facilitarea accesului pentru toți la educație;
- Modernizarea infrastructurii de educație și asigurarea dotărilor, inclusiv IT, necesare desfășurării unui proces educațional competent și competitiv;
- Facilitarea accesului la formare profesională continuă a adulților;
- Modernizarea și dezvoltarea infrastructurii specifice pentru educație

sportivă cu baze materiale corespunzătoare;

- Implementarea de programe școlare pentru formarea comportamentului și deprinderilor privind protecția mediului;

2. *CULTURĂ ȘI ARTĂ*

- Diversificarea activităților culturale la nivelul comunei;

- Modernizarea infrastructurii de cultură, întreținerea și conservarea obiectivelor culturale;

- Facilitarea accesului la informații prin intermediul structurilor de cultură;

- Revitalizarea practicilor tradiționale/artei populare, valorificarea acestora și asigurarea transmiterii către generațiile viitoare.

3. *SĂNĂTATE ȘI ASISTENȚĂ SOCIALĂ*

- Asigurarea de servicii medicale suficiente și la standarde europene;

- Facilitarea accesului populației la servicii medicale de calitate; -

- Dezvoltarea unui program complex pentru informarea și educarea populației în spiritul unui mod de viață sănătos;

- Efectuarea unui studiu pentru identificarea factorilor de risc asupra calității vieții și aplicarea soluțiilor corespunzătoare;

- Îmbunătățirea calității serviciilor sociale;

- Dezvoltarea de parteneriate public-private pentru diverse proiecte/programe sociale (asistarea mamelor singure, consiliere psihologică

pentru copii, etc.) sau identificarea actorilor locali care să preia administrarea serviciilor sociale;

- Dezvoltarea infrastructurii serviciilor de asistență socială prin crearea de centre pentru batrâni, persoane defavorizate, persoane cu nivel scăzut de trai, etc.

4. INFRASTRUCTURA

- Creșterea standardului de viață pentru locuitorii comunei;
- Crearea de condiții de viață atractive atât pentru menținerea populației tinere în localitate cât și pentru atragerea populației care ar dori să se stabilească în comună;
- Crearea de condiții și facilități pentru familiile monoparentale, familiile tinere cu copii, persoane defavorizate;
- Îmbunătățirea calității vieții locuitorilor comunei prin creșterea gradului de informatizare ca urmare a introducerii tehnologiei IT, atât în instituțiile publice (primărie, școli, cămine culturale, etc.), cât și în gospodăriile populației;
- Crearea de noi locuri de muncă, în diverse domenii de activitate (inclusiv domenii non-agricole) cu venituri suficiente pentru a asigura un nivel de trai decent;
- Facilitarea accesului la formare profesională în vederea calificării sau recalificării pentru reconversia profesională în domenii căutate pe piața

forței de muncă.

- Informarea și conștientizarea locuitorilor comunei cu privire la necesitatea racordării la rețeaua tehnico-edilitară pentru eliminarea riscului expunerii la poluare și agenți patogeni;
- Asigurarea de dotări edilitare complete și funcționale, capabile să deservească necesitățile locuitorilor comunei, în condiții civilizate;
- Facilitarea accesului tuturor locuitorilor comunei la rețeaua tehnico-edilitară;
- Crearea unei rețele de drumuri la standarde UE, care să deservească necesitățile locuitorilor comunei și să asigure cadrul necesar pentru dezvoltarea activităților economice;
- Modernizarea infrastructurii de drumuri și transport în acord cu normele privind protecția mediului înconjurător;
- Creșterea siguranței în circulația publică și asigurarea liberei deplasări a locuitorilor comunei.

5. AGRICULTURA – SILVICULTURA

- Creșterea productivității în sectorul agricol și zootehnic, reducerea populației ocupate în agricultura de subzistență;
- Diversificarea activităților agricole generatoare de venit;
- Promovarea unor politici agricole care să dezvolte practici de agricultură durabilă, să conducă la performanță și la valorificarea biomasei

(nealimentar);

- Dezvoltarea unei agriculturi ecologice care și-ar putea găsi piața de desfacere în Uniunea Europeană;
- Promovarea unei politici adecvate în domeniul resurselor umane care lucrează în agricultură;
- Promovarea unei politici de mecanizare a agriculturii;
- Organizarea de exploatații agricole pentru culturi performante.

6. *INDUSTRIE – COMERȚ – SERVICII*

- Crearea condițiilor necesare pentru desfășurarea unui comerț civilizată pe raza comunei, comerț care să respecte reglementările în vigoare și care să nu pericliteze sănătatea populației;
- Asigurarea facilităților necesare (utilități) pentru localizarea de afaceri în comună;
- Alinierea la standardele aprobate a activităților comerciale;
- Promovarea unor tehnici eficiente de marketing;
- Creșterea calității serviciilor pe raza comunei;
- Promovarea unei politici de asociere a întreprinzătorilor locali și atrași pentru dezvoltarea unor activități economice în domeniul serviciilor;
- Facilitarea accesului la servicii de consultanță în domeniu, inclusiv pentru accesarea de fonduri europene;
- Promovarea spiritului antreprenorial în rândul populației comunei

prin organizarea a diverse forme de pregătire în domeniu;

- Promovarea, la toate nivelurile de administrare și de vârstă, a conceptelor moderne de gestionare a deșeurilor.

7. *TURISM*

- Promovarea unei politici de încurajare a activităților de interes turistic în asociere cu alte activități care pot căpăta specific local;
- Crearea infrastructurii pentru turism și agroturism – căi de acces și alte utilități;
- Sprijinirea întreprinzătorilor privați în deschiderea de afaceri în domeniu – pensiuni turistice, etc.;
- Sprijin și asistență pentru accesarea fondurilor disponibile (FDR, FEADR, etc.);
- Dezvoltarea de parteneriate public-private pentru valorificarea zonelor cu potențial turistic/agroturistic.

8. *MANAGEMENTUL ȘI AMENAJAREA TERITORIULUI*

- Creșterea potențialului economic al comunei și reducerea cheltuielilor de întreținere a infrastructurii prin investiții în domeniul sus menționat;
- Efectuarea unui studiu hidrogeologic pentru a identifica problemele comunei în domeniul sus menționat;

- Amenajarea albiilor apelor și regularizarea canalelor cu torent în zonele afectate sau cu risc de a fi afectate;
- Împădurirea suprafețelor degradate sau afectate de alunecări de teren;
- Efectuarea unui studiu cu privire la posibilitatea irigării terenurilor arabile, concomitent cu dezvoltarea economiei agrare.

9. *MEDIUL ÎNCONJURĂTOR*

- Elaborarea unui proiect de educare și transfer de cunoștințe cu privire la conceptul de dezvoltare durabilă;
- Promovarea unei politici de încurajare a activităților de exploatare a resurselor regenerabile;
- Aplicarea unui program de educare a populației pentru adoptarea unui mod de viață sănătos, promovarea conceptelor moderne privind sănătatea umană;
- Monitorizarea gradului de poluare a aerului, proiect privind identificarea durtății apei, solului;
- Stoparea poluării și depoluarea cursurilor de apă, inclusiv repopularea piscicolă a acestora;
- Restructurarea activităților gospodărești pentru eliminarea surselor de poluare a aerului, apei și solului;
- Reducerea poluării prin înființarea sistemului de colectare selectivă a deșeurilor;

- Rezolvarea situației canalizării - închiderea foselor din gospodăriile populației;
- Promovarea practicilor de agricultură ecologică;
- Realizarea unor sisteme de alarmare a populației din zonele potențial a fi afectate de fenomene de poluare;
- Identificarea și aplicarea soluțiilor de stopare a poluării și de restaurare ecologică.
- Îmbunătățirea calității vieții și creșterea gradului de confort pentru populația comunei prin amenajarea spațiilor verzi din comună;
- Dezvoltarea unui program de educație ecologică a locuitorilor comunei;
- Elaborarea unui proiect comunitar de amenajare a spațiilor verzi;
- Creșterea gradului de curățenie a comunei și reducerea poluării prin înființarea sistemului de colectare selectivă a deșeurilor;
- Creșterea nivelului de cunoștințe a populației cu privire la depozitarea neorganizată a deșeurilor solide post-utilizare și arderea poluantă a unor materiale post – utilizare (cauciuc, mase plastice, textile sintetice);
- Crearea infrastructurii locale de colectare și depozitare intermediară a deșeurilor solide;
- Promovarea, la toate nivelurile de administrare și de vârstă, a conceptelor moderne de gestionare a deșeurilor.

10.ADMINISTRAȚIA PUBLICĂ

10.1 Întărire instituțională

- Îmbunătățirea calității serviciilor oferite de administrația publică locală prin întărirea capacității instituționale, dotare la standarde corespunzătoare (inclusiv în IT);
- Elaborarea unui sistem de administrare bazat pe promovarea autonomiei locale și consolidarea cadrului instituțional;
- Dezvoltarea sistemelor de comunicare cu comunitatea pentru creșterea participării cetățenilor la viața comunei – stabilirea unor modalități de consultare a cetățenilor și implicarea acestora în procesul decizional;
- Orientarea serviciilor publice către necesitățile locuitorilor comunei;
- Dezvoltarea și modernizarea infrastructurii comunității;
- Creșterea nivelului de accesare a fondurilor externe nerambursabile oportune pentru dezvoltarea comunității;
- Eficientizarea gestionării mijloacelor publice;
- Reevaluarea sistemului de servicii publice și orientarea unor activități către domeniul privat;
- Crearea unui sistem de monitorizare și evaluarea a calității serviciilor publice oferite locuitorilor comunei;
- Eliminarea blocajelor birocratice și implementarea unui sistem de management al calității în serviciile publice.

10.2 Promovarea și dezvoltarea parteneriatelor public-private

- Constituirea de parteneriate public – private pentru exploatarea unor investiții ale comunității și pentru valorificarea unor resurse locale din patrimoniul public: identificarea actorilor locali care pot fi implicați;
- Încurajarea formelor de asociere a societății civile pentru participarea la viața publică a comunității – identificarea nucleelor existente și potențiale și sprijinirea acestora;
- Sprijinirea ONG-urilor care desfășoară activități în folosul locuitorilor comunei;
- Elaborarea de proiecte investiționale comune cu sectorul economic privat, în diverse domenii (social, cultural, turism, mediu, etc.).

10.3 Creșterea calității resurselor umane

- Identificarea necesităților și oportunităților de instruire;
- Derularea unor programe de perfecționare profesională continuă a personalului din administrația publică în corelație cu exigențele impuse de creșterea autonomiei în administrația publică locală și cu exigențele pentru executarea sarcinilor de serviciu;
- Programe de perfecționare pentru accesarea fondurilor europene și pentru pregătirea cetățenilor comunei, potențiali solicitanți de fonduri pentru dezvoltare comunitară ;
- Elaborarea unui regulament de organizare și funcționare a personalului din administrația publică;
- Încadrarea corectă a personalului pe funcții și activități bine definite,

în funcție de pregătire și experiență;

- Asigurarea transparenței în funcționarea sistemului instituțional pentru fiecare angajat;
- Creșterea responsabilității și a independenței profesionale a funcționarilor publici.

10.4 Consolidarea managementului finanțelor publice

- Aplicarea de măsuri concrete și fezabile pentru obținerea veniturilor proprii, crearea și menținerea echilibrului bugetar;
- Elaborarea unei strategii pentru obținerea de fonduri extrabugetare care să susțină proiecte/programe de interes local;
- Sprijinirea dezvoltării antreprenoriatului ca instrument esențial al economiei de piață;
- Aplicarea unui management financiar riguros care să permită un control strict și eficient asupra executării bugetului;
- Planificarea eficientă a cheltuielilor și veniturilor;
- Aplicarea de măsuri concrete de control asupra cheltuielilor publice;
- Dezvoltarea unui program pentru administrarea corespunzătoare a banilor publici.

10.5 Managementul informațiilor

- Racordarea instituțiilor, a agenților economici și a populației la sistemele actuale de comunicare;
- Construirea de parteneriate cu agenți privați și implicarea acestora în

activități comerciale în sfera IT, eventual asigurarea de spații în căminul cultural pentru înființarea și derularea de activități specifice;

- Analizarea nevoilor în domeniul IT și informatizarea serviciilor oferite cetățenilor de către primărie (registru agricol, taxe și impozite, evidența populației, etc.);

- Coordonarea cu alte activități a acestui domeniu – înființarea punctului de informare și conectarea la surse de informare locale, județene și naționale.

- Aducerea informației europene și guvernamentale în fața populației locale în scopul fructificării oportunităților legate de integrarea în Uniunea Europeană – accesarea de fonduri structurale, absorbției fondurilor comunitare și în special al fondurilor de dezvoltare agricolă – deschidere de noi afaceri, infrastructura rurală, etc.

VI. Planul de acțiune pe domenii prioritare de intervenție

1. Educație	
Acțiuni propuse	Durata
Reabilitarea/modernizarea și dotarea unităților de învățământ (mobilier nou săli de clasa, aviziere);	1-4
Dotări IT ale unităților de învățământ – echipamentele se uzează;	1-2
Reabilitare, modernizare și dotarea Școlii Gimnaziale “S.A. ESENIN” comuna Ghindărești, județul Constanța.	1-4
Construire after-school în localitatea Ghindărești, județ Constanța.	1-4
Amenajare teren de sport;	1-3
Amenajare spații de joacă la Grădinițe;	1-2
Construire unei săli de sport în localitate;	1-2
Înființare/amenajare baze sportive în comună;	1-4
Achiziționare microbuze școlare;	1-2
Amenajare curți și împrejurimi la grădinițe, școli și parcuri;	1-3
Achiziționarea periodică de materiale didactice pentru desfășurarea activităților;	1-7
Deșfășurarea în mod sistematic a unor programe privind formarea comportamentului și a deprinderilor față de mediu în grădinițe și școli; conștientizarea cadrelor didactice în ceea ce privește influența și rolul de formator.	1-7

Responsabili

- Compartimentul Stare Civilă, Autoritate Tutelară și Achiziții Publice;
- Compartimentul Economic și Resurse Umane.

Resurse disponibile

- Fonduri locale
- Fonduri guvernamentale – Ministerul Educației și Cercetării Împrumuturi
- PO Capital Uman
- PO Regional – Axa Prioritară 10
- PNDR-Măsura 7, Submăsura 7.2
- Program Național Dezvoltare Locală
- Fonduri europene Grupuri de Acțiune Locală (GAL)

Etape pentru finanțarea proiectului

- Realizare SF
- Obținere avize
- Analiza situației actuale și a necesarului în ceea ce privește dotarea (inclusiv IT)
- Efectuarea unui studiu cu privire la necesitatea spațiilor pentru sport, precum și a unei analize de cost
- Pregătire cerere de finanțare și documentații conexe
- Programe/campanii educaționale privind protecția mediului

2. Cultură și artă	
Acțiuni propuse	Durata
Dotare cămin cultural;	1-3
Îmbogățirea fondului de carte al bibliotecii comunale;	1-2
Construire Centru de activități pentru comunitatea din localitatea Ghindărești, jud.Constanța	1-4
Dotare biblioteca comunală;	1-2
Înființare punct de informare în cadrul căminului cultural	1-3
Responsabili	
<ul style="list-style-type: none"> - Compartimentul Stare Civilă, Autoritate Tutelară și Achiziții Publice; - Compartimentul Economic și Resurse Umane; - Biblioteca comunală. 	
Resurse disponibile	
<ul style="list-style-type: none"> - Fonduri locale - Fonduri guvernamentale – Ministerul Culturii - Împrumuturi - PO Capital Uman - PO Regional – Axa Prioritară 5 - PNDR – Măsura 7, Submăsura 7.2, 7.6 	
Etape pentru finanțarea proiectului	
Identificarea de actori locali care să investească; Identificarea agenților	

economici interesați în construirea de parteneriate pentru susținerea activităților culturale și cointeresarea acestora pentru investiții în infrastructură

- Pregătire cerere/ documente specifice
- Obținere avize
- Pregătire cerere de finanțare și documentații conexe
- Organizare programe culturale

3. Sănătate	
Acțiuni propuse	Durata
Studiu în vederea stabilirii calității apelor de la sursele de apă subterane și de suprafață de pe teritoriul comunei;	1-2
Program complex de asigurare a securității umane față de expunerea la riscul de îmbolnăvire.	1-2
Responsabili	
<ul style="list-style-type: none">- Compartimentul Stare Civilă, Autoritate Tutelară și Achiziții Publice;- Compartimentul Economic și Resurse Umane;- Compartimentul Asistență Socială.	
Resurse disponibile	
<ul style="list-style-type: none">- Fonduri locale,- Fonduri guvernamentale – Ministerul Sănătății	

<ul style="list-style-type: none"> - Împrumuturi - PO Capital Uman- Axa prioritară 4, Obiectiv specific 4.2 - PO Regional Axa prioritară 8
<p>Etape pentru finanțarea proiectului</p> <ul style="list-style-type: none"> - Efectuarea unui studiu local pentru identificarea direcțiilor de dezvoltare a asistenței medicale - Pregătire SF - Obținere avize - Pregătire cerere de finanțare

4. Asistență socială	
Acțiuni propuse	Durata
Consiliere psihologică pentru copiii abandonți/lăsați în grija altor persoane din cadrul ori din afara familiei;	1-7
Construire și dotare centru medical de performanță	1-5
Construirea unui centru de zi destinat persoanelor defavorizate;	1-2
Construirea unui centru pentru persoane vârstnice;	1-2
Înființare post de psiholog și personal specializat în vederea consilierii persoanelor cu probleme (mame singure-familii monoparentale; persoane care consumă alcool și alte persoane aflate în dificultate);	1-2
Înființare posturi de asistent social;	1-2

Comuna Ghindărești, Județul Constanța
Strategia de Dezvoltare Economico-Socială Durabilă 2021-2027

Campanii de conștientizare a populației cu privire la necesitatea serviciilor de asistență socială;	1-7
Identificarea de potențiali actori locali (parohii, ONG-uri, etc.) care să preia administrarea sau să sprijine aceste servicii.	1-7
Responsabili	
- Compartimentul Asistență Socială	
Resurse disponibile	
- Fonduri locale	
- Fonduri guvernamentale – Ministerul Muncii și Protecției Sociale	
- Împrumuturi	
- PO Capital Uman - Axa prioritara 4, Obiectiv specific 4.2	
- PNDR – Măsura 7, Submăsura 7.2	
- PO Regional Axa prioritara 8	
Etape pentru finanțarea proiectului	
- Realizare analiză socială	
- Elaborarea unui plan de servicii sociale	
- Realizare expertiza tehnică	
- Pregătire SF	
- Obținere avize	
- Pregătire cerere de finanțare	

5. Ordine și siguranță publică	
Acțiuni propuse	Durata
Campanii de educație a populației în spiritul respectării legii	1-7
Instalare sistem de supraveghere video	1-3
Responsabili	
- Compartimentul Informare Cetățeni și Situații de Urgență	
Resurse disponibile	
- Fonduri locale	

6. Condiții de locuit	
Acțiuni propuse	Durata
Aplicarea Codului construcțiilor privind locuințele (reabilitarea celor vechi și construirea altora noi);	1-7
Acțiune educativă de conștientizare a locuitorilor cu privire la exigențele condițiilor de locuit;	1-7
Responsabili	
- Compartimentul Stare Civilă, Autoritate Tutelară și Achiziții Publice;	
- Compartimentul Economic și Resurse Umane;	
- Compartimentul Urbanism, Disciplina în Construcții, Amenajarea Teritoriului și Registrul Agricol.	
Resurse disponibile	

<ul style="list-style-type: none"> - Fonduri locale - Fonduri guvernamentale
<p>Etape pentru finanțarea proiectului</p> <ul style="list-style-type: none"> - Efectuarea unui studiu local pentru identificarea nevoilor - Pregătire SF - Obținere aviz - Pregătire cerere de finanțare

7. Tehnico-edilitar	
Acțiuni propuse	Durata
Înființarea rețelei de distribuție a gazelor naturale pentru acoperirea nevoilor energetice ale populației și instituțiilor;	1-4
Extinderea rețelei de canalizare;	1-4
Modernizarea și extinderea rețelei de furnizare a apei potabile în comuna Ghindărești;	1-4
Construire stație de epurare/tratare a apei – stație locală;	1-3
Construire dig pentru apărare contra inundațiilor	1-3
Program de conștientizare a cetățenilor cu privire la necesitatea racordării la rețeaua edilitară pentru eliminarea expunerii la poluare și agenți patogeni.	1-7
Responsabili	
<ul style="list-style-type: none"> - Compartimentul Stare Civilă, Autoritate Tutelară și Achiziții 	

<p>Publice;</p> <ul style="list-style-type: none"> - Compartimentul Economic și Resurse Umane.
<p>Resurse disponibile</p> <ul style="list-style-type: none"> - Fonduri locale - Fonduri guvernamentale - Împrumuturi - PNDR, Măsura 7, Submăsura 7.2
<p>Etape pentru finanțarea proiectului</p> <ul style="list-style-type: none"> - Realizare SF - Obținere avize - Pregătire cerere de finanțare și documentații conexe

8. Rețea energetică	
Acțiuni propuse	Durata
Modernizarea și extinderea rețelei de iluminat public;	1-3
Modernizarea iluminatului public cu led;	1-2
Valorificarea resurselor energetice regenerabile – eoliene, energia solară;	1-7
Proiecte de asociere a culturilor agricole cu valorificarea energetică produselor agricole.	1-7
Responsabili	

- Compartimentul Stare Civilă, Autoritate Tutelară și Achiziții Publice;
- Compartimentul Economic și Resurse Umane;
- Compartimentul Urbanism, Disciplina în Construcții, Amenajarea Teritoriului și Registrul Agricol.

Resurse disponibile

- Fonduri locale,
- Fonduri guvernamentale
- Împrumuturi
- PNDR, Măsura 7, Submăsura 7.2

Etape pentru finanțarea proiectului

- Realizare SF
- Obținere avize
- Pregătire cerere de finanțare și documentații conexe

9. Rețea de transport	
Acțiuni propuse	Durata
Reabilitarea și modernizarea infrastructurii rutiere din comună	1-4
Modernizare și reabilitare drumuri comunale și stradale în comuna Ghindărești, județul Constanța	1-4
Reabilitare și modernizare drum comunal DC67	1-4
Amenajare refugii de călători;	1-2

Comuna Ghindărești, Județul Constanța
Strategia de Dezvoltare Economico-Socială Durabilă 2021-2027

Înființarea trotuare pietonale	1-2
Modernizarea rețelelor de transport rutier: lucrări canalizare, rețele apă, asfaltare, rigole scurgere, piste bicicliști, rampe de acces persoane handicap;	1-4
Reabilitarea infrastructurii de transport pentru creșterea siguranței în circulația publică și asigurarea liberei deplasări a cetățenilor;	1-4
Evaluări periodice ale necesarului de transport de persoane și de marfă din zona și promovarea acestuia în rândul transportatorilor locali.	1-7
<p>Responsabili</p> <ul style="list-style-type: none"> - Compartimentul Stare Civilă, Autoritate Tutelară și Achiziții Publice; - Compartimentul Economic și Resurse Umane; - Compartimentul Urbanism, Disciplina în Construcții, Amenajarea Teritoriului și Registrul Agricol. 	
<p>Resurse disponibile</p> <ul style="list-style-type: none"> - Fonduri locale - Fonduri guvernamentale - Împrumuturi - PNDR, Măsura 7, Submăsura 7.2 	
<p>Etape pentru finanțarea proiectului</p> <ul style="list-style-type: none"> - Realizare SF - Obținere avize 	

- Pregătire cerere de finanțare și documentații conexe

10. Agricultură	
Acțiuni propuse	Durata
Înființarea unui târg-obor pentru comercializarea animalelor	1-7
Înființarea unei piețe de comercializare a produselor agroalimentare;	1-2
Înființarea unui depozit de legume-fructe;	1-2
Realizare adăpost pescăresc;	1-2
Terasarea dealurilor neproductive și împădurire pentru sporirea pășunatului;	1-2
Promovarea unei politici agricole care să conducă la performanța și la valorificarea biomasei (nealimentar);	1-2
Promovarea unei politici adecvate în domeniul resurselor umane care lucrează în agricultură;	1-7
Responsabili	
<ul style="list-style-type: none"> - Compartimentul Stare Civilă, Autoritate Tutelară și Achiziții Publice; - Compartimentul Economic și Resurse Umane; - Compartimentul Urbanism, Disciplina în Construcții, Amenajarea Teritoriului și Registrul Agricol. 	
Resurse disponibile	
<ul style="list-style-type: none"> - Fonduri locale, 	

- Fonduri guvernamentale
- Fonduri private
- Împrumuturi
- PNDR – Masura 4

Etape pentru finanțarea proiectului

- Asigurarea de consultanță agricolă de specialitate
- Organizarea de întâlniri de informare
- Sprijinirea persoanelor fizice și juridice care pregătesc proiecte să obțină avizele necesare
- Obținere avize
- Pregătire cerere de finanțare

11. Industrie	
Acțiuni propuse	Durata
Acțiuni de sprijinire a mediului de afaceri local;	1-7
Înființarea unui târg- obor pentru comercializarea animalelor;	1-2
Înființarea unei piețe de comercializare a produselor agroalimentare;	1-2
Înființarea unui depozit de legume-fructe;	1-2
Sprijin pentru dezvoltarea industriei bazate pe prelucrarea resurselor agricole;	1-3
Acordarea de sprijin pentru înființarea de asociații și grupuri de producători locali în vederea amplificării producției și	1-7

comercializării produselor locale;	
Promovarea spiritului antreprenorial pentru dezvoltarea unor activități de producție pentru valorificarea resurselor locale	1-7
Responsabili <ul style="list-style-type: none">- Compartimentul Stare Civilă, Autoritate Tutelară și Achiziții Publice;- Compartimentul Economic și Resurse Umane;- Compartimentul Urbanism, Disciplina în Construcții, Amenajarea Teritoriului și Registrul Agricol.	
Resurse disponibile <ul style="list-style-type: none">- Fonduri locale,- Fonduri guvernamentale– ANIMMC- Fonduri private- Împrumuturi- PNDR – Măsura 6, Submăsura 6.2, 6.4	
Etape pentru finanțarea proiectului <ul style="list-style-type: none">- Asigurarea de consultanță de specialitate- Organizarea de întâlniri de informare- Obținere avize- Pregătire cerere de finanțare	

12. Comerț și alimentație publică	
Acțiuni propuse	Durata
Alinierea la standardele aprobate a activităților comerciale	1-4
Înființarea unor spații comerciale de alimentație publică	1-3
Responsabili <ul style="list-style-type: none">- Compartimentul Stare Civilă, Autoritate Tutelară și Achiziții Publice;- Compartimentul Economic și Resurse Umane;- Compartimentul Urbanism, Disciplina în Construcții, Amenajarea Teritoriului și Registrul Agricol.	
Resurse disponibile <ul style="list-style-type: none">- Fonduri locale- Fonduri guvernamentale- Fonduri private- Împrumuturi- PNDR – Măsura 6, Submăsura 6.2, 6.4	
Etape pentru finanțarea proiectului <ul style="list-style-type: none">- Asigurarea de consultanță de specialitate- Organizarea de întâlniri de informare- Obținere avize- Pregătire cerere de finanțare	

13. Servicii	
Acțiuni propuse	Durata
Înființare punct bancar	1-2
Înființare unități reparații electrocasnice și electronice; cizmărie; croitorie, secții pentru reparații utilaje agricole	1-2
Punct de informare a populației cu privire la legislația europeană	1-3
<p>Responsabili</p> <ul style="list-style-type: none"> - Compartimentul Stare Civilă, Autoritate Tutelară și Achiziții Publice; - Compartimentul Economic și Resurse Umane. 	
<p>Resurse disponibile</p> <ul style="list-style-type: none"> - Fonduri locale - Fonduri guvernamentale - Fonduri private - Împrumuturi - PO Capital Uman –Axa prioritară 3, OS 3.7 - PNDR – Măsura 6, Submăsura 6.2, 6.4 	
<p>Etape pentru finanțarea proiectului</p> <ul style="list-style-type: none"> - Servicii de consultanță în domeniu, inclusiv pentru accesarea de fonduri europene - Organizarea de întâlniri de informare 	

14. Turism	
Acțiuni propuse	Durata
Modernizarea infrastructurii;	1-3
Valorificarea zonei cu potențial turistic;	1-7
Identificarea potențialilor investitori în turism/agroturism;	1-2
Înființarea și amenajarea zonelor de agrement și de picnic	1-3
Construire pensiuni agro turistice;	1-3
Informare și asistența privind fondurile interne și externe disponibile;	1-7
Accesarea fondurilor disponibile (POR, PNDR etc.)	1-3
Responsabili	
<ul style="list-style-type: none"> - Compartimentul Stare Civilă, Autoritate Tutelară și Achiziții Publice; - Compartimentul Economic și Resurse Umane; - Compartimentul Urbanism, Disciplina în Construcții, Amenajarea Teritoriului și Registrul Agricol. 	
Resurse disponibile	
<ul style="list-style-type: none"> - Fonduri locale - Fonduri guvernamentale - Fonduri private - Împrumuturi - POR – axa prioritară 7 	
Etape pentru finanțarea proiectului	

- Servicii de consultanță în domeniu, inclusiv pentru accesarea de fonduri europene
- Organizarea de întâlniri de informare
- Sprijinirea întreprinzătorilor privați în deschiderea de afaceri în domeniu

15. Managementul teritoriului	
Acțiuni propuse	Durata
Crearea unei mentalități de abordare a vieții sociale și economice locale în care teritoriul constituie o resursă;	1-7
Studii și cercetări privind zonarea teritoriului pe criterii de potențial economic, social, ecologic, tehnologic și crearea conceptelor necesare de valorificare a acestui potențial - completare, finalizare;	1-7
Definitivarea reconstituirii proprietății asupra terenurilor și clădirilor;	1-7
Adoptarea unui concept european de organizare teritorială pentru îmbunătățirea condițiilor de dezvoltare rurală;	1-7
Responsabili	
<ul style="list-style-type: none"> - Compartimentul Stare Civilă, Autoritate Tutelară și Achiziții Publice; - Compartimentul Economic și Resurse Umane; - Compartimentul Urbanism, Disciplina în Construcții, 	

Amenajarea Teritoriului și Registrul Agricol.
<p>Resurse disponibile</p> <ul style="list-style-type: none"> - Fonduri locale, - Fonduri guvernamentale <p>Fonduri private</p>

16. Amenajarea teritoriului	
Acțiuni propuse	Durata
Zonarea terenurilor agricole pentru adaptare la sisteme moderne de valorificare și asigurare acces;	1-2
Constituirea și actualizarea permanentă a unei baze de date privind situația teritoriului;	1-7
<p>Responsabili</p> <ul style="list-style-type: none"> - Compartimentul Stare Civilă, Autoritate Tutelară și Achiziții Publice; - Compartimentul Economic și Resurse Umane; - Compartimentul Urbanism, Disciplina în Construcții, Amenajarea Teritoriului și Registrul Agricol. 	
<p>Resurse disponibile</p> <ul style="list-style-type: none"> - Fonduri locale, - Fonduri guvernamentale - Fonduri private 	

17. Managementul integrat al deșeurilor	
Acțiuni propuse	Durata
Activități de educare a populației cu privire la necesitatea și modul de gestionare a deșeurilor menajere solide;	1-7
Dotarea cu infrastructura necesară pentru colectarea selectivă a deșeurilor – achiziționare pubele;	1-2
Construire Platformă comunală de depozitarea gunoiului de grajd în comuna Ghindărești	1-3
Crearea infrastructurii locale de colectare și depozitare intermediară a deșeurilor solide;	1-3
Înființarea unui Centru de colectare/ procesare primară a deșeurilor plastice;	1-3
Responsabili Compartiment administrativ Compartiment resurse umane, mediu, fond funciar, agricultură Birou buget, finanțe, impozite, taxe și implementare proiecte	
Resurse disponibile Fonduri locale Fonduri guvernamentale PNDR, Măsura 7, Submăsura 7.2	

18. Spații verzi	
Acțiuni propuse	Durata
Înființarea și amenajarea zonelor de agrement și de picnic;	1-4
Amenajare spații verzi la școală, grădiniță;	1-2
Amenajare parc de joacă pentru copii;	1-3
Realizarea unor spații verzi;	1-4
Program de conștientizare și educare a populației la toate nivelurile de vârstă.	1-7
Responsabili	
<ul style="list-style-type: none"> - Compartimentul Stare Civilă, Autoritate Tutelară și Achiziții Publice; - Compartimentul Economic și Resurse Umane; - Compartimentul Urbanism, Disciplina în Construcții, Amenajarea Teritoriului și Registrul Agricol. 	
Resurse disponibile	
<ul style="list-style-type: none"> - Fonduri locale, - Fonduri guvernamentale, - Fonduri private, - Împrumuturi, - PNDR – Măsura 7, Submăsura 7.2 - PO Infrastructura mare 	
Etape pentru finanțarea proiectului	
<ul style="list-style-type: none"> - Consultarea populației cu privire la locațiile spațiilor de joacă și 	

de agrement

- Campanii de educare a populației
- Analize și studii privind soluțiile tehnice de realizare a investiției
- Realizare SF și analize de cost
- Obținere avize
- Pregătire cerere de finanțare și documentații conexe

19. Administrație publică

Acțiuni propuse	Durata
“Construire Sediu Nou Primărie și împrejmuire” în localitatea Ghindărești, județul Constanța.	2-4
Reambulare Topografică și realizare suport topografic pentru actualizare P.U.G.	1-4
Dotarea cu echipamente IT – hardware, software, licențe;	1-3
Dotarea cu echipamente pentru protecție civilă;	1-3
Achiziționare sisteme și programe informatice pentru compartimente;	1-7
Achiziționare mașină de tonaj pentru drumuri, mașină pentru dezăpezit și mașină de teren;	1-3
Înființarea unui sistem de plată a facturilor (Pay Point);	1-2
Achiziționare sistem de alarmare;	1-5
Intabularea imobilelor ce aparțin domeniului public și privat în	1-4

Comuna Ghindărești, Județul Constanța
Strategia de Dezvoltare Economico-Socială Durabilă 2021-2027

vederea atestării inventarului prin hotărâre de consiliu local;	
Cadastru gratuit teren extravilan;	1-4
Înființare rețea puncte de internet gratuit pe raza comunei Ghindărești;	1-2
Înființare rețea camere supraveghere video pe raza comunei Ghindărești;	1-2
Programe de constituire și dezvoltare a bazei de utilaje și echipamente pentru intervenții în cazuri de forță majoră – identificarea surselor potențiale de finanțare;	3-6
Responsabili <ul style="list-style-type: none"> - Compartiment administrativ - Compartimentul Stare Civilă, Autoritate Tutelară și Achiziții Publice; - Compartimentul Economic și Resurse Umane; 	
Resurse disponibile <ul style="list-style-type: none"> - Fonduri locale, - Fonduri guvernamentale - Împrumuturi - PO Capacitate Administrativă - PNDR – Măsura 19, Submăsura 19.1, 19.2 	
Etape pentru finanțarea proiectului <ul style="list-style-type: none"> - Pregătire SF 	

- Obținere avize
- Pregătire cerere de finanțare

20. Resurse umane	
Acțiuni propuse	Durata
Organizare/participare la programe de formare profesională continuă a personalului din administrația publică în corelație cu exigențele impuse de creșterea autonomiei în administrația publică locală și cu exigențele pentru executarea sarcinilor de serviciu	1-7
Responsabili	
<ul style="list-style-type: none"> - Compartimentul Stare Civilă, Autoritate Tutelară și Achiziții Publice; - Compartimentul Economic și Resurse Umane; 	
Resurse disponibile	
Fonduri locale, guvernamentale	
Împrumuturi	
PO Capital Uman	
PO Dezvoltarea capacității administrative – axa 1	
Etape pentru finanțarea proiectului	
Analiza nevoilor de formare ale angajaților	
Pregătire cerere de finanțare și documentație conexă	

21. Parteneriate public-privat	
Acțiuni propuse	Durata
Identificarea potențialilor investitori și construirea de parteneriate public privat pentru dezvoltarea comunității	1-2
Elaborarea de propuneri de proiecte pentru finanțări din fondurile destinate modernizării administrației locale	1-3
Responsabili <ul style="list-style-type: none">- Compartiment administrativ- Compartimentul Stare Civilă, Autoritate Tutelară și Achiziții Publice;- Compartimentul Economic și Resurse Umane;	
Resurse disponibil <p>Fonduri locale, Împrumuturi guvernamentale Împrumuturi PNDR PO Dezvoltarea capacității administrative – axa 1</p>	
Etape pentru finanțarea proiectului <p>Pregătire SF Obținere avize Pregătire cerere de finanțare</p>	

VII. Surse de finanțare pentru perioada 2021-2027

Având în vedere că până la data elaborării prezentei strategii nu a fost publicate programele operaționale care pot fi accesate pentru perioada de programare 2021-2027 prezentăm mai jos sursele de finanțare aferente perioadei 2014-2020. Fondurile alocate pentru perioada de programare 2014-2020 pot fi accesate și după anul 2020, perioada fiind prelungită până în anul 2023.

Pentru atingerea obiectivelor Strategiei de Dezvoltare Economico-Socială Durabilă a comunei Ghindărești au fost identificate mai multe surse de finanțare, după cum urmează:

1. Programul Național de Dezvoltare Rurală (PNDR)

Programul Național de Dezvoltare Rurală 2014 – 2020 (PNDR) – program prin care se acordă fonduri nerambursabile de la Uniunea Europeană și Guvernul României pentru dezvoltarea economico – socială a spațiului rural din România.

Investitorii au noi oportunități financiare pentru proiecte de investiții în dezvoltarea agriculturii și a zonei rurale.

Fermierii, societățile private și autoritățile publice locale au la dispoziție aproximativ 8 miliarde de euro, fonduri europene nerambursabile pentru investiții la standarde europene, eficiente și rentabile.

PRINCIPALELE PRIORITĂȚI DE DEZVOLTARE RURALĂ PENTRU PERIOADA DE PROGRAMARE 2014-2020

Modernizarea și creșterea viabilității exploatațiilor agricole prin consolidarea acestora, deschiderea către piață și procesare a produselor agricole;

Încurajarea întineririi generațiilor de agricultori prin sprijinirea instalării tinerilor fermieri;

Dezvoltarea infrastructurii rurale de bază ca precondiție pentru atragerea investițiilor în zonele rurale și crearea de noi locuri de muncă și implicit la dezvoltarea spațiului rural.

Încurajarea diversificării economiei rurale prin promovarea creării și dezvoltării IMM-urilor în sectoarele nonagricole din mediul rural;

Promovarea sectorului pomicol, ca sector cu nevoi specifice, prin intermediul unui subprogram dedicate;

Încurajarea dezvoltării locale plasate în responsabilitatea comunității prin intermediul abordării LEADER. Competența transversală a LEADER îmbunătățește competitivitatea, calitatea vieții și diversificarea economiei rurale, precum și combaterea sărăciei și excluderii sociale. Agenția pentru Finanțarea Investițiilor Rurale (AFIR) este instituția care asigură implementarea tehnică și financiară a PNDR 2014 - 2020

Prin Planul Național Strategic 2007 – 2013 și ulterior prin PNDR s-au conturat patru direcții (axe) prioritare pentru finanțare prin FEADR.

Prima direcție prioritară pentru dezvoltarea spațiului rural :

Axa I - *Creșterea competitivității sectorului agricol și silvic* - urmărește restructurarea și dezvoltarea producției agricole și silvice, dar și a industriilor prelucrătoare aferente, pentru a le face mai competitive și pentru a contribui la

creșterea economică și convergența veniturilor din spațiul rural (acolo unde este posibil), în paralel cu asigurarea condițiilor de trai și protecția mediului din aceste zone.

Axa II - *Îmbunătățirea mediului și a zonelor rurale* - pune accent pe menținerea și îmbunătățirea calității mediului din zonele rurale ale României prin promovarea unui management durabil atât pe suprafețele agricole, cât și pe cele forestiere. Obiectivele privind menținerea biodiversității și conservarea naturii se materializează prin sprijinirea conservării și dezvoltării pădurii, asigurarea unei ocupări echilibrate a teritoriului și dezvoltarea practicilor de management durabil al terenurilor agricole și forestiere.

Nu au fost uitate mult așteptatele investiții în dezvoltarea infrastructurii și serviciilor rurale, o mai mare importanță acordându-se multifuncționalității economice a zonelor rurale, dar și conservării și punerii în valoare a patrimoniului cultural și arhitectural. Axa III - *Îmbunătățirea calității vieții în zonele rurale și diversificarea economiei rurale* - vizează gestionarea și facilitarea tranziției forței de muncă din sectorul agricol către alte sectoare care să le asigure un nivel de trai corespunzător din punct de vedere social și economic.

O a patra direcție (Axa IV) – **LEADER** – are în vedere implementarea unor strategii locale de dezvoltare pentru îmbunătățirea guvernării administrative la nivel rural.

DOMENII DE FINANȚARE PRIN PNDR 2020

Măsura 4 - Investiții în active fizice

Submăsura 4.1 - Investiții în exploatații agricole

SCOPUL investițiilor sprijinite în cadrul acestei submăsuri este sprijinirea investițiilor pentru creșterea competitivității exploataților agricole prin dotarea cu utilaje și echipamente performante în raport cu structura agricolă actuală, precum și investițiile pentru modernizarea fermei (în special cele de dimensiuni medii și asocieri de ferme mici și medii) și îmbunătățirea calității activelor fixe.

OBIECTIVE:

- Îmbunătățirea performanțelor generale ale exploatațiilor agricole prin creșterea competitivității activității agricole, a diversificării producției agricole și a calității produselor obținute;
- Restructurarea exploatațiilor de dimensiuni mici și medii și transformarea acestora în exploatații comerciale;
- Respectarea standardelor comunitare aplicabile tuturor tipurilor de investiții;
- Creșterea valorii adăugate a produselor agricole prin procesarea produselor la nivelul fermei și comercializarea directă a acestora în vederea creării și promovării lanțurilor alimentare integrate.

BENEFICIARI:

- Fermierii, cu excepția persoanelor fizice neautorizate;

- Cooperativele (cooperativele agricole și societățile cooperative agricole), grupuri de producători, constituite în baza legislației naționale în vigoare care deservește interesele membrilor;

SPRIJINUL NERAMBURSABIL:

În cazul fermelor având dimensiunea economică până la 500.000 SO (valoare producție standard) sprijinul public nerambursabil va fi de 50% din totalul cheltuielilor eligibile și nu va depăși:

- pentru proiectele care prevăd achiziții simple:
 - maximum 500.000 euro, respectiv 100.000 euro pentru fermele mici;
- pentru proiectele care prevăd construcții-montaj:
 - maximum 1.000.000 euro pentru sectorul vegetal, respectiv 200.000 euro pentru fermele mici din sectorul vegetal;
 - maximum 1.500.000 euro pentru legume în spații protejate (sere) și sectorul zootehnic, respectiv 300.000 euro pentru fermele mici din sectorul zootehnic;
- pentru proiectele care prevăd crearea de lanțuri alimentare integrate:
 - maximum 2.000.000 euro, respectiv 400.000 euro pentru fermele mici;

În cazul fermelor având dimensiunea economică peste 500.000 SO sprijinul public nerambursabil va fi de 30% și nu va depăși:

- pentru proiectele care prevăd achiziții simple:

- maximum 500.000 euro;
- pentru proiectele care prevăd construcții - montaj:
 - maximum 1.000.000 euro pentru sectorul vegetal, respectiv maximum 1.500.000 euro pentru legume în spații protejate (sere) și sectorul zootehnic;
- pentru proiectele care prevăd crearea de lanțuri alimentare integrate:
 - maximum 2.000.000 euro;

În cazul cooperativelor și a grupurilor de producători sprijinul va fi 50% fără a depăși maximum 2.000.000 euro indiferent de tipul investiției.

Submăsura 4.1a - Investiții în exploatații pomicole

SCOPUL investițiilor sprijinite în cadrul acestei submăsuri este creșterea competitivității exploatațiilor pomicole prin dotarea cu utilaje și echipamente, înființarea, modernizarea și/ sau extinderea unităților de procesare, înființarea de plantații pomicole, reconversia plantațiilor existente și creșterea suprafețelor ocupate de pepinierele pomicole.

OBIECTIVELE submăsurii 4.1a

- Creșterea competitivității, diversificarea producției, creșterea calității produselor obținute și îmbunătățirea performanței generale a exploatațiilor pomicole;
- Creșterea valorii adăugate a produselor prin sprijinirea procesării fructelor la nivel fermă și a comercializării directe a produselor obținute;
- Dezvoltarea lanțurilor scurte de aprovizionare;

- Eficientizarea costurilor de producție prin promovarea producerii și utilizării energiei din surse regenerabile în cadrul fermei și prin reducerea consumului de energie .

BENEFICIARII:

- fermieri, cu excepția persoanelor fizice neautorizate;
- Grupurile de producători și cooperative (societăților cooperative agricole și cooperativelor agricole, constituite în baza legislației naționale în vigoare (prezentată în secțiunea Trimiteri la alte acte legislative), care activează în sectorul pomicol, cu condiția ca investițiile realizate să deservească interesele propriilor membri.

SPRIJINUL NERAMBURSABIL se va acorda după cum urmează:

Ferme mici, medii și obținere de material de înmulțire și material de plantare fructifer:

- Ferme mici: intensitatea sprijinului este de 50% din totalul cheltuielilor eligibile, fără a depăși:
 - 100.000 euro pentru achiziții simple;
 - 300.000 euro în cazul investițiilor în activitatea de producție (utilaje, înființare, reconversie etc.);
 - 450.000 euro pentru investițiile care conduc la un lanț alimentar integrat, la nivelul exploatației agricole (producție, procesare, comercializare).

- Ferme medii :

- intensitatea sprijinului este de 50% din totalul cheltuielilor eligibile, fără a depăși:

- 200.000 euro pentru investițiile care presupun achiziții simple;

- 600.000 euro în cazul investițiilor în activitatea de producție (utilaje, înființare, reconversie etc.);

- 900.000 euro pentru investițiile care conduc la un lant alimentar integrat, la nivelul exploatației agricole (producție, procesare, comercializare).

- Obținere material de înmulțire și material de plantare fructifer

- intensitatea sprijinului este de 50% din totalul cheltuielilor eligibile, fără a depăși:

- - 600.000 euro în cazul investițiilor în activitatea de producție (utilaje, înființare).

-Ferme mari:

-intensitatea sprijinului este de 50 % din totalul cheltuielilor eligibile, fără a depăși:

-250.000 euro pentru investițiile care presupun achiziții simple;

-750.000 euro în cazul investițiilor în activitatea de producție (utilaje, înființare,reconversie);

- 1.050.000 euro pentru investițiile care conduc la un lanț alimentar integrat, la nivelul exploatației agricole (producție, procesare, comercializare).

- Forme asociative :

- intensitatea sprijinului este de 50 % din totalul cheltuielilor eligibile, fără a depăși:

- 350.000 euro pentru investițiile care presupun achiziții simple;

- 600.000 euro pentru obținere material de înmulțire și material de plantare fructifer

- 750.000 euro în cazul investițiilor în activitatea de producție (utilaje, înființare, reconversie;

-1.050.000 euro pentru investițiile care conduc la un lanț alimentar integrat, la nivelul exploatației agricole (producție, procesare, comercializare).

Submăsura 4.2 - Sprijin pentru investiții în prelucrarea/comercializarea și/ sau dezvoltarea de produse agricole

SCOPUL investițiilor sprijinite în cadrul acestei submăsuri este sprijinirea întreprinderilor care realizează investiții corporale și necorporale pentru procesarea și marketingul produselor agricole cuprinse în Anexa I la Tratatul de Instituire a Comunității Europene, cu excepția produselor pescărești.

OBIECTIVELE submăsurii 4.2:

- Înființarea și/ sau modernizarea unităților de procesare și comercializare;
- Introducerea de noi tehnologii pentru dezvoltarea de noi produse și procese;
- Aplicarea măsurilor de protecția mediului inclusiv scăderea consumului de energie și a emisiilor GES;
- Promovarea investițiilor pentru producerea și utilizarea energiei din surse regenerabile;
- Creșterea numărului de locuri de muncă.

BENEFICIARI:

- Întreprinderile definite conform legislației naționale în vigoare;
- Cooperativele, grupurile de producători constituite în baza legislației naționale în vigoare;

SPRIJINUL NERAMBURSABIL va fi de:

- 50% din totalul cheltuielilor eligibile pentru IMM-uri și grupuri de producători/cooperative
- 40% pentru alte întreprinderi
- nu va depăși:
 - o 1.000.000 Euro/ proiect pentru IMM, în cazul proiectelor care nu presupun investiții care conduc la un lanț alimentar integrat;

- o 1.500.000 Euro/ proiect pentru alte întreprinderi pentru proiectele care nu presupun investiții care conduc la un lanț alimentar integrat;
- o 2.500.000 Euro/ proiect pentru investițiile care conduc la un lanț alimentar integrat (indiferent de tipul de solicitant), precum și pentru forme asociative (cooperative și grupuri de producători) în cazul proiectelor care nu presupun investiții care conduc la un lanț alimentar integrat.

Submăsura 4.2a - Investiții în procesarea/ marketingul produselor din sectorul pomicol

SCOPUL investițiilor sprijinite în cadrul acestei submăsuri este acordă pentru investiții corporale și necorporale în cadrul întreprinderilor de prelucrare și comercializare a fructelor și marketingul produselor din fructe.

OBIECTIVELE submăsurii 4.2a:

- modernizarea și crearea de unități de procesare;
- introducerea de noi tehnologii pentru dezvoltarea de noi produse și procese tehnologice;
- creșterea valorii adăugate a produselor din sectorul pomicol;
- îmbunătățirea controlului intern al calității;
- creșterea numărului de locuri de muncă;
- scăderea consumului de energie și a emisiilor de GES.

BENEFICIARII care pot solicita sprijin nerambursabil prin această submăsură sunt:

- Întreprinderile micro, mici, mijlocii și mari, definite conform legislației naționale în vigoare;
- Cooperativele și grupurile de producători care realizează investiții corporale și necorporale pentru procesarea și marketingul produselor agricole cuprinse în Anexa I la Tratatul de Instituire a Comunității Europene (TFUE), cu excepția produselor pescărești.

SPRIJINUL NERAMBURSABIL se va acorda după cum urmează:

- Întreprinderi micro și mici - intensitatea sprijinului este de 50% din totalul cheltuielilor eligibile, fără a depăși:
 - o 600.000 euro pentru proiectele care nu presupun investiții care acoperă tot lanțul alimentar;
 - o 900.000 euro pentru investițiile care acoperă tot lanțul alimentar (colectare, depozitare, condiționare, procesare și comercializare);
- Întreprinderi mijlocii - intensitatea sprijinului este de 50% din totalul cheltuielilor eligibile, fără a depăși:
 - o 800.000 euro pentru proiectele care nu presupun investiții care conduc la un lanț alimentar integrat;

- o 1.100.000 euro pentru investițiile care conduc total un lanț alimentar integrat (colectare, depozitare, condiționare, procesare și comercializare).

Întreprinderi mari - intensitatea sprijinului este de 50% din totalul cheltuielilor eligibile, fără a depăși:

- 1.000.000 euro pentru proiectele care nu presupun investiții care conduc la un lanț alimentar integrat;
- 1.500.000 euro pentru proiectele care conduc la un lanț alimentar integrat (colectare, depozitare, condiționare, procesare și comercializare).

Submăsura 4.3.I - Investiții pentru dezvoltarea, modernizarea sau adaptarea infrastructurii agricole și silvice - Componenta infrastructura de IRIGAȚII

SCOPUL investițiilor sprijinite în cadrul acestei submăsuri este de restructurare a modului de administrare și utilizare a infrastructurii de acces și de adaptare a infrastructurii de acces la noua structură agricolă și forestieră, precum și folosirea eficientă a infrastructurii utilizabile.

OBIECTIVELE submăsurii 4.3.I:

- Modernizarea infrastructurii de irigații;

BENEFICIARI:

- Organizații/ federații ale utilizatorilor de apă, constituite din proprietari/utilizatori de terenuri agricole în conformitate cu legislația în vigoare.

SPRIJINUL NERAMBURSABIL va fi de 100% din totalul cheltuielilor eligibile, și nu va depăși::

- 1.000.000 Euro/ proiect pentru sistemele de irigații aferente stațiilor de punere sub presiune;
- 1.500.000 Euro/ proiect pentru amenajarea sistemelor de irigații aferente stațiilor de pompare și repompare.

Măsura 6 - Dezvoltarea exploatațiilor și a întreprinderilor

Submăsura 6.1 - Sprijin pentru instalarea tinerilor fermieri

SCOPUL investițiilor sprijinite în cadrul acestei submăsuri este de sprijinire a stabilirii pentru prima dată a tinerilor fermieri ca șefi/ conducători unici ai unei exploatații agricole.

OBIECTIVE:

- Creșterea numărului de tineri fermieri care încep pentru prima dată o activitate agricolă ca șefi/conducători de exploatație, fiind încurajați să devină competitivi, să se asocieze, să participe la lanțurile alimentare integrate;
- Îmbunătățirea managementului, creșterea competitivității sectorului agricol și sprijinirea procesului de modernizare și conformitate cu cerințele pentru protecția mediului, igienă și bunăstarea animalelor și siguranța la locul de muncă;

- Crearea posibilității tinerilor fermieri rezidenți, cu un minim de cunoștințe de bază, în vederea instalării ca șefi/conducători ai exploatației agricole.

- Încurajarea tinerilor și a familiilor din mediul rural de a se stabili în mediul rural, ceea ce va crea un efect pozitiv asupra economiei naționale în general.

BENEFICIARI:

- Tinerii fermieri în conformitate cu definiția prevăzută la art. 2 din R(UE) nr. 1305/2013, care se instalează ca unic șef al exploatației agricole;

- Persoanele juridice în care un tânăr fermier în sensul art. 2 din R(UE) nr. 1305/2013 care se instalează împreună cu alți tineri fermieri și care exercită un control efectiv pe termen lung în ceea ce privește deciziile referitoare la gestionare, beneficii și riscuri financiare în cadrul exploatației respective.

SPRIJINUL NERAMBURSABIL de maximum 50.000 Euro:

- va fi acordat sub formă de primă în două tranșe, astfel:

- 75% din cuantumul sprijinului la primirea deciziei de finanțare;

- 25% din cuantumul sprijinului în maximum trei ani de la primirea deciziei de finanțare.

Submăsura 6.2 - Sprijin pentru înființarea de activități neagricole în zone rurale

SCOPUL investițiilor sprijinite în cadrul acestei submăsuri este sprijinirea facilitării diversificării prin înființarea și dezvoltarea de microîntreprinderi și întreprinderi mici în sectorul non-agricol din zonele rurale, în vederea unei dezvoltări economice durabile, creării de locuri de muncă și reducerii sărăciei în spațiul rural.

OBIECTIVELE submăsurii 6.2:

- Crearea de noi activități neagricole, în special, pentru fermierii de mici dimensiuni sau membrii familiilor lor și în general, pentru micii întreprinzători din mediul rural;
- Diversificarea economiei rurale prin creșterea numărului de microîntreprinderi și întreprinderi mici în sectorul non-agricol, dezvoltarea serviciilor și crearea de locuri de muncă în spațiul rural;
- Încurajarea menținerii și dezvoltării activităților tradiționale.;

BENEFICIARI:

- Fermierii sau membrii unei gospodării agricole din spațiul rural, care își diversifică activitatea prin înființarea unei activități non-agricole pentru prima dată;
- Persoanele fizice neautorizate nu sunt eligibile;
- Micro-întreprinderi și întreprinderile mici din spațiul rural, care își propun activități non-agricole, pe care nu le-au mai efectuat până la data aplicării sprijinului;
- Micro-întreprinderi și întreprinderi mici noi, înființate în anul depunerii Cererii de Finanțare sau cu o vechime de maxim 3 ani fiscali,

care nu au desfășurat activități până în momentul depunerii proiectului(start-ups).

SPRIJINUL NERAMBURSABIL:

- va fi acordat sub formă de primă în două tranșe astfel:
 - 70% din cuantumul sprijinului la primirea deciziei de finanțare;
 - 30% din cuantumul sprijinului se va acorda cu condiția implementării corecte a Planului de Afaceri fără a depăși 5 ani de la data semnării Deciziei de Finanțare.
- va fi în valoare de:
 - 70.000 Euro/ proiect în cazul activităților de producție, servicii medicale, sanitar-veterinare și de agroturism
 - 50.000 Euro/ proiect în cazul altor activități;

Submăsura 6.3 - Sprijin pentru dezvoltarea fermelor mici

SCOPUL investițiilor sprijinite în cadrul acestei sub- măsuri este sprijinirea investițiilor pentru creșterea competitivității exploatațiilor agricole prin dotarea cu utilaje și echipamente performante în raport cu structura agricolă actuală, precum și investițiile pentru modernizarea fermei (în special cele de dimensiuni medii și asocieri de ferme mici și medii) și îmbunătățirea calității activelor fixe.

OBIECTIVE:

- Îmbunătățirea managementului exploatației agricole;
- Orientarea spre piață a exploatațiilor agricole de mici dimensiuni;

BENEFICIARI:

- Fermierii, care dețin în proprietate sau folosință o exploatație agricolă încadrată în categoria de fermă mică:

SPRIJINUL NERAMBURSABIL de maxim 15.000 Euro:

- se acordă în două tranșe astfel::
 - o 75% din cuantumul sprijinului la primirea deciziei de finanțare;
 - o 25% din cuantumul sprijinului în maximum 3 ani de la primirea deciziei de finanțare;

Submăsura 6.4 - Investiții în crearea și dezvoltarea de activități neagricole

SCOPUL investițiilor sprijinite în cadrul acestei submăsuri este de sprijin pentru microîntreprinderi și întreprinderi mici din mediul rural, care își creează sau dezvoltă activități non-agricole în zonele rurale.

OBIECTIVELE submăsurii 6.4.

- Stimularea mediului de afaceri din rural, contribuind la creșterea numărului de activități non-agricole desfășurate în zonele rurale;
- Dezvoltarea activităților non-agricole existente; crearea de locuri de muncă, creșterea veniturilor populației rurale și diminuarea disparităților dintre rural și urban;

BENEFICIARI:

- Micro-întreprinderile și întreprinderile mici existente, din spațiul rural;
- Micro-întreprinderile și întreprinderile mici nou-înființate, din spațiul rural, care fac dovada cofinanțării;
- Fermierii sau membrii unor gospodării agricole care își diversifică activitatea de bază agricolă prin dezvoltarea unei activități non-agricole în cadrul întreprinderii deja existente încadrabile în microîntreprinderi și întreprinderi mici.

Valoarea SPRIJINULUI NERAMBURSABIL va fi de maxim 90% din costul total al proiectului

- nu va depăși 200.000 Euro/ beneficiar pe 3 ani fiscali

- va respecta prevederile Regulamentului 1407/2013 cu privire la sprijinul de minimis.

Măsura 7- Servicii de bază și reînnoirea satelor în zonele rurale

Submăsura 7.2 - Investiții în crearea și modernizarea infrastructurii de bază la scară mică

SCOPUL investițiilor sprijinite în cadrul acestei submăsuri este de:

- creare și modernizare a infrastructurii rutiere locale și a sistemelor de alimentare cu apă/apă uzată, constituie elemente de bază pentru comunitatea rurală;
- crearea și modernizarea infrastructurii educaționale ante și preșcolară și a infrastructurii de învățământ secundar superior, cu profil resurse naturale și protecția mediului dar și a școlilor profesionale în domeniul agricol.

OBIECTIVELE submăsurii 7.2

- Crearea infrastructurii rutieră de interes local și o infrastructură de apă/apă uzată îmbunătățite, care vor contribui la diminuarea tendințelor de declin social și economic și la îmbunătățirea nivelului de trai în zonele rurale;
- Îmbunătățirea condițiilor de trai pentru populația rurală și la stoparea fenomenului de depopulare din mediul rural prin reducerea decalajelor rural-urban;

BENEFICIARII:

- Comunele și asociațiile acestora conform legislației naționale în vigoare;
- ONG-uri pentru investiții în infrastructura educațională (grădinițe) și socială (creșe și infrastructură de tip after-school);

Valoarea SPRIJINULUI NERAMBURSABIL acordat este de:

- 100% din totalul cheltuielilor eligibile pentru proiectele aplicate de autoritățile publice locale și ONG-uri care sunt NEgeneratoare de venit și nu va depăși:
 - 1.000.000 Euro/ comună, pentru investiții care vizează un singur tip de sprijin (infrastructura de drumuri, apă sau apă uzată);
 - 2.500.000 Euro/ comună, pentru investiții care vizează înființarea infrastructurii de apă și apă uzată și 1.500.000 euro pentru extinderea acestei infrastructuri;
 - 500.000 Euro, pentru proiectele de infrastructură educațională/socială;
 - 4.000.000 euro, pentru proiectele colective (ADI din care fac parte comune) (proiecte care vizează mai multe comune) fără a depăși valoarea maximă /comună/tip de sprijin.

Submăsura 7.6 - Investiții asociate cu protejarea patrimoniului cultural

SCOPUL investițiilor sprijinite în cadrul acestei submăsuri este de protejare a patrimoniului cultural sau/ și realizare a investițiilor pentru conservarea moștenirii de interes local, a așezămintelor monahale inclusiv a modernizării așezămintelor culturale.

OBIECTIVELE submăsurii 7.6:

- Susținerea investițiilor de restaurare, conservare și accesibilizare a patrimoniului cultural imobil de interes local, a așezămintelor monahale inclusiv a așezămintelor culturale;
- Punerea în valoare a moștenirii culturale locale, la promovarea turismului rural, conducând astfel la creșterea nivelului de trai în zonele rurale;
- Dezvoltare locală sustenabilă;

BENEFICIARI:

- ONG-uri definite conform legislației în vigoare;
- Unități de cult conform legislației în vigoare;
- Persoane fizice autorizate/societăți comerciale care dețin în administrare obiective de patrimoniu cultural de utilitate publică, de clasă B;
- Comunele conform legislației în vigoare;

SPRIJINUL NERAMBURSABIL va fi de:

- 100% din totalul cheltuielilor eligibile pentru proiectele de utilitate publică, NEgeneratoare de venit dar
- nu va depăși 500.000 euro;

Măsura 9 - Sprijin pentru înființarea grupurilor de producători în sectorul agricol

Submăsura 9.1 - Înființarea grupurilor de producători în sectorul agricol

SCOPUL investițiilor sprijinite în cadrul acestei submăsuri este încurajarea înființării și funcționării administrative a grupurilor de producători, recunoscute în conformitate cu prevederile legislației naționale.

OBIECTIVELE submăsurii 9.1:

- Adaptarea producției și a produselor producătorilor care sunt membri ai acestor grupuri la cerințele pieței;
- Introducerea în comun a produselor pe piață, inclusiv pregătirea pentru vânzare, centralizarea vânzărilor și aprovizionarea cumpărătorilor en gros;
- Stabilirea unor norme comune privind informarea asupra producției, acordând o atenție deosebită recoltării și disponibilității;

- Realizarea unor activități care pot fi desfășurate de către grupurile de producători, cum ar fi dezvoltarea competențelor în materie de exploatare și de comercializare, precum și organizarea și facilitarea proceselor de inovare și pentru protejarea mediului.

BENEFICIARI:

- grupurile de producători care se încadrează în definiția IMM-urilor și care sunt recunoscute conform legislației naționale în vigoare, pentru următoarele sectoare:

- o culturi de câmp;
- o horticultură (exceptând grupurile sprijinite prin subprogramul pomicol);
- o creșterea animalelor și păsărilor, mixte;

SPRIJINUL NERAMBURSABIL va fi de 100% dar nu va depăși:

- anual 10% din valoarea producției comercializate
- 100.000 euro/ an

Sprijinul nerambursabil se va acorda ca procent din producția comercializată prin intermediul grupului astfel:

- Anul I - 10%;
- Anul II - 8%;
- Anul III - 6%;
- Anul IV - 5%;
- Anul IV - 4%;

Sprijinul nerambursabil se va plăti sub forma unui ajutor forfetar degresiv, în tranșe anuale, pe o perioadă care nu poate depăși cinci ani de la data la care grupul de producători a fost recunoscut.

Submăsura 9.1a - Înființarea grupurilor de producători în sectorul pomicol

SCOPUL investițiilor sprijinite în cadrul acestei submăsuri este de înființare a grupurilor de producători în sectorul pomicol.

OBIECTIVELE submăsurii 9.1a:

- Îmbunătățirea performanțelor generale ale exploatațiilor pomicole;
- O mai bună integrare pe piață a producătorilor primari;
- Creșterea veniturilor producătorilor prin comercializarea în comun a producției;
- Crearea și promovarea lanțurilor scurte;
- Respectarea standardelor comunitare de mediu și climă, siguranță alimentară etc;

BENEFICIARI:

- Grupurile de producători din sectorul pomicol care se încadrează în definiția IMM-urilor și care au fost recunoscute oficial de către autoritatea competentă după 1 ianuarie 2014 și înainte de solicitarea sprijinului.

Valoarea SPRIJINULUI NERAMBURSABIL acordat este 100% public și nu poate să depășească anual 10% din valoarea producției comercializate și 100.000 euro/an .

Sprijinul nerambursabil se plătește sub forma unui ajutor forfetar degresiv, în tranșe anuale, pe o perioadă care nu poate depăși cinci ani de la data la care grupul de producători a fost recunoscut.

Sprijinul nerambursabil se calculează pe baza producției comercializate anual prin intermediul grupului. În primul an, se poate plăti grupului de producători un sprijin calculat pe baza valorii medii anuale a producției comercializate de membrii acestuia, în ultimii trei ani înainte de aderarea la grup.

Sprijinul nerambursabil se va acorda ca procent din producția comercializată prin intermediul grupului astfel:

- anul I - 10%
- anul II - 8%
- anul III - 6%
- anul IV - 5%
- anul V - 4%.

Submăsura 16.4 și Submăsura 16.4a - Sprijin acordat pentru cooperare orizontală și verticală între actorii din lanțul de aprovizionare în sectoarele agricol și pomicol

SCOPUL investițiilor sprijinite în cadrul acestei submăsuri este cooperarea dintre actori în sectorul agro-alimentar, inclusiv din sectorul pomicol, pentru a comercializa produsele din lanțurile scurte de aprovizionare și a facilita utilizarea metodelor inovatoare de comercializare a produselor și atragerea unor categorii noi de consumatori.

OBIECTIVELE submăsurilor 16.4 și 16.4a, nu presupun numai cooperarea dintre fermieri, procesatori, comercianți alimentari cu amănuntul, restaurante, hoteluri și alte forme de cazare în mediul rural, ci și:

- Realizarea de parteneriate cu organizații neguvernamentale și autorități publice;
- Promovarea cooperării între actorii locali, în scopul comercializării produselor agroalimentare prin intermediul lanțurilor scurte de aprovizionare.

BENEFICIARII acestor submăsuri sunt PARTENERIATELE constituite în baza unui ACORD DE COOPERARE din cel puțin un partener din categoriile de mai jos și cel puțin un fermier sau un grup de producători/ o cooperativă care își desfășoară activitatea în sectorul agricol/ pomicol, în funcție de submăsură:

- Fermierii;
- Organizații neguvernamentale;
- Consilii Locale;
- Unități școlare (inclusiv universitățile de profil), unitățile sanitare, de agrement și de alimentație publică;

PONDEREA SPRIJINULUI NERAMBURSABIL este de maxim 100% din totalul cheltuielilor eligibile, dar nu va depăși 100.000 euro astfel:

- în cazul în care planul de proiect include, de asemenea, acțiuni care sunt eligibile în cadrul altor submăsuri (4.1/ 4.1a și/ sau 4.2/ 4.2a), atunci

costurile sunt acoperite din submăsurile 16.4 și 16.4a, în conformitate cu rata maximă a ajutorului și sumele aplicabile în cadrul acelor submăsuri;

- valoarea maximă a cheltuielilor eligibile în cadrul altor submăsuri nu va depăși valoarea maximă acordată în cadrul submăsurii 16.4 și submăsurii 16.4.a;

- Costurile de funcționare a cooperării nu vor depăși 20% din valoarea maximă a sprijinului acordat pe proiect depus.

LEADER

Grupurile de Actiune Locala sunt entități ce reprezintă parteneriate public – private, constituite din reprezentanți ai sectorului public, privat și civil, desemnați dintr-un teritoriu rural omogen, care vor trebui să îndeplinească o serie de cerințe privind componența, teritoriul acoperit și care vor implementa o strategie integrată pentru dezvoltarea teritoriului.

Acțiunile care vor fi întreprinse în cadrul Axei IV sunt sintetizate în cadrul a 3 măsuri, respectiv :

Submăsura 19.1 - Sprijin pregătitor

SCOPUL investițiilor, în cadrul acestei submăsuri este de a sprijini parteneriatelor privat-publice locale pentru elaborarea strategiei de dezvoltare locală .

OBIECTIVELE submăsurii 19.1:

- Creșterea capacității de colaborare, necesară pentru elaborarea unor strategii integrate, ceea ce va oferi actorilor locali și reprezentanților din

diferite domenii de activitate posibilitatea de a lucra împreună și de a interacționa în favoarea comunităților din teritoriile LEADER;

- Întocmirea strategiei de dezvoltare locală, reprezintă o oportunitate ideală pentru GAL de a implica, în mod activ, actori locali și organizații noi. În acest fel, GAL-ul poate analiza nu numai nevoile și oportunitățile de dezvoltare, ci și mecanismul de implicare activă a populației;

- Acțiuni de construcție instituțională și de creare de rețele, cu scopul de a pregăti și implementa o strategie integrată de dezvoltare locală pentru o anumită zonă.

BENEFICIARI:

- Parteneriate privat-publice constituite în baza unui Acord de Parteneriat, indiferent dacă reprezintă teritorii care sunt acoperite de GAL-uri ce au fost selectate în cadrul PNDR 2007-2013, sau parteneriate potențiale/existente formate din parteneri care au fost membri în GAL-uri autorizate și/ sau parteneri care nu au mai fost membri în GAL-uri;

- Partenerii economici privați, precum și alți reprezentanți ai societății civile vor reprezenta cel puțin 51% la nivel decizional. Reprezentanții orașelor vor reprezenta maximum 25% la nivel decizional (organisme de conducere ale GAL-ului și comitet de selecție) și raportat la populația acoperită într-un teritoriu GAL;

SPRIJINUL NERAMBURSABIL va fi de 100%:

Se va oferi sprijin de asistență tehnică în conformitate cu prevederile Regulamentului nr.1303/2013, până la suma maximă de 20.000 Euro pentru SDL (strategie dezvoltare locală) depusă de parteneriat, astfel:

- cheltuielile pentru animare vor fi de maximum 10.000 euro, acordate proporțional cu numărul de locuitori acoperit de Strategia de Dezvoltare Locală (maximum 100.000 de locuitori). Prin urmare, alocarea financiară va fi 0,1 euro/ locuitor;
- cheltuielile legate de elaborarea strategiei se vor încadra în suma maximă de 10.000 de euro, indiferent de mărimea teritoriului și populația acoperită de SDL.

Submăsura 19.2 - Sprijin pentru implementarea acțiunilor în cadrul strategiei de dezvoltare locală

OBIECTIVELE submăsurii 19.2:

- Stimularea inovării;;
- Consolidarea identității locale și a profilului local;
- Îmbunătățirea calității vieții și a atractivității zonei locale;
- Soluționarea problemelor demografice;
- Crearea și păstrarea locurilor de muncă în zonele LEADER;
- Îmbunătățirea egalității de șanse pentru tineri, femei, persoane în vârstă, persoane cu dizabilități și membrii minorităților;
- Creșterea competitivității la nivel local;
- Conservarea resurselor și protecția mediului natural;
- Aplicarea unei abordări integrate și multisectoriale.

BENEFICIARI:

- Entități juridice private/publice, stabilite prin fișa măsurii din Strategia de Dezvoltare Locală, cu respectarea prevederilor din Regulamentului Uniunii Europene 1305/2013;

- În cazul în care în Strategia de Dezvoltare Locală s-a identificat oportunitatea dezvoltării unor operațiuni de interes public pentru comunitate și teritoriul respectiv, pentru care niciun alt solicitant nu-și manifestă interesul, GAL poate fi beneficiar cu condiția aplicării măsurilor de evitare a conflictului de interese;

SPRIJINUL NERAMBURSABIL va fi de până la 100% dar nu mai mult de 200.000 Euro/ proiect.

- Pentru operațiunile specifice FEADR, GAL va stabili intensitatea sprijinului în limita maximă prevăzută în Regulamentul (UE) nr. 1305/2013.

- Intensitatea sprijinului pentru operațiunile care ies din sfera Regulamentului va fi stabilită de GAL-uri astfel:

- pentru operațiunile generatoare de venit: maximum 90%;

- pentru operațiunile NEgeneratoare de venit: maximum 100%;

Submăsura 19.4 - Sprijin pentru cheltuieli de funcționare și animare

OBIECTIVUL submăsurii 19.4

- Asigurarea costurilor de funcționare și a celor realizate cu activitățile de animare ale Grupurilor de Acțiune Locală (GAL)

BENEFICIARI:

- Grupurile de Acțiune Locală (GAL) selectate și autorizate de către Ministerul Agriculturii și Dezvoltării Rurale (MADR) prin Direcția Generală Dezvoltare Rurală (DGDR) - Autoritate de Management pentru Programul Național de Dezvoltare Rurală (AM- PNDR) pentru perioada de programare 2014 - 2020.

SPRIJINUL NERAMBURSABIL este de 100%

- La nivelul fiecărei Strategii de Dezvoltare Locală (SDL), costurile de funcționare și de animare nu trebuie să depășească 20% (25% pentru Delta Dunării) din costurile publice totale efectuate pentru această Strategie;

- În cazul Deltei Dunării, procentul de 25% acordat pentru costurile de funcționare și animare are în vedere particularitățile acestui teritoriu, cu o densitate redusă a populației și cu costuri de transport și logistice mai mari comparativ cu restul teritoriului, determinate de geografia zonei;
Adresa:

- în situația în care în cazul SDL au fost bugetate costuri de funcționare și animare mai mici de 20% / 25%, respectarea ponderii bugetate în cadrul Strategiei aprobate va fi obligatorie pe parcursul implementării acesteia.

Tipuri de sprijin

- rambursarea costurilor eligibile suportate și plătite efectiv,
- plăți în avans, cu condiția constituirii unei garanții bancare sau a unei garanții echivalente corespunzătoare procentului de 100% din valoarea

avansului, în conformitate cu art. 45 (4) și art. 63 ale Regulamentului (UE) nr. 1305/ 2013.

2. Programul Operațional Regional (POR)

Programul Operațional Regional (POR) 2014-2020 este succesorul Programului Operațional Regional 2007-2013 și unul dintre programele prin care România va putea accesa fondurile europene structurale și de investiții provenite din Fondul European pentru Dezvoltare Regională (FEDR), în perioada 2014-2020.

Programul Operațional Regional (POR) 2014-2020, gestionat de Ministerul Dezvoltării Regionale și Administrației Publice în calitate de Autoritate de Management, a fost adoptat de Comisia Europeană (CE) pe data de 23 iunie 2015.

Viziunea strategică privind nevoile de dezvoltare cărora trebuie să le răspundă POR 2014-2020 are la bază analiza situației economice și sociale a regiunilor României (în Strategia Națională pentru Dezvoltare Regională 2014-2020), care a dus la identificarea principalelor probleme:

- Cercetare-dezvoltare și inovare: transfer limitat al rezultatelor cercetării în piață și nivel scăzut de asimilare a inovării în firme,
- IMM: sector al IMM-urilor insuficient dezvoltat, cu impact negativ asupra competitivității economiilor regionale. Principalele puncte slabe

ale sectorului IMM-urilor, în documentele de programare strategică națională, sunt:

- gradul redus de cultură antreprenorială – reflectat prin densitatea relativ scăzută a afacerilor în toate regiunile,
 - reziliența scăzută a noilor afaceri – 2/3 dintre întreprinderile noi dispar de pe piață în primul an de viață.
- Eficiență energetică: consumuri energetice nesustenabile și potențial de economisire ridicat în infrastructurile publice, inclusiv clădiri publice și clădiri rezidențiale.
 - Mediu: nivel de poluare ridicat în zonele urbane.
 - Dezvoltare urbană: zone urbane degradate, vacante sau neutilizate corespunzător în orașele din România.
 - Resurse de patrimoniu: resurse valoroase de patrimoniu cultural slab valorificate.
 - Turism: potențial turistic valoros, echilibrat distribuit teritorial – alternativă pentru revigorarea zonelor mai puțin dezvoltate/izolate.
 - Infrastructură rutieră: gradul scăzut de accesibilitate al anumitor zone ale țării, care are drept consecință o atractivitate scăzută și investiții extrem de reduse.
 - Infrastructura socială și pentru educație: infrastructurile educaționale, de sănătate și de servicii sociale subdimensionate împiedică incluziunea socială și dezvoltarea capitalului uman.

- Cadastru: nivel scăzut al înregistrărilor cadastrale, care afectează implementarea politicilor privind dezvoltarea socio-economică a comunităților locale.
- Capacitate administrativă: nevoia întăririi capacității administrative a Autorității de Management a POR, a Organismelor de Implementare a POR și a beneficiarilor, pentru o bună implementare a POR.

Aceste direcții de acțiune au fost corelate cu direcțiile de acțiune strategică menționate de Comisia Europeană în ceea ce privește finanțarea din Fondurile Europene Structurale și de Investiții, prin Fondul European pentru Dezvoltare Regională în perioada 2014-2020:

- Inovare și cercetare;
- Agenda digitală;
- Sprijin pentru întreprinderile mici și mijlocii (IMM-uri);
- Economie cu emisii reduse de carbon.

POR 2014–2020 își propune ca obiectiv general creșterea competitivității economice și îmbunătățirea condițiilor de viață ale comunităților locale și regionale, prin sprijinirea dezvoltării mediului de afaceri, infrastructurii și serviciilor, pentru dezvoltarea durabilă a regiunilor, astfel încât acestea să își poată gestiona în mod eficient resursele și să își valorifice potențialul de inovare și de asimilare a progresului tehnologic.

Aceste obiective sunt traduse în 11 axe prioritare (plus o axă de asistență tehnică), care au în total o alocare estimată de 8,25 miliarde euro, din care 6,7

miliarde de euro reprezintă sprijinul UE, prin Fondul European pentru Dezvoltare Regională (FEDR), iar 1,5 miliarde de euro - contribuția națională:

Axa prioritară 1: Promovarea transferului tehnologic

Axa prioritară 2: Îmbunătățirea competitivității întreprinderilor mici și mijlocii

Axa prioritară 3: Sprijinirea tranziției către o economie cu emisii scăzute de carbon

Axa prioritară 4: Sprijinirea dezvoltării urbane durabile

Axa prioritară 5: Îmbunătățirea mediului urban și conservarea, protecția și valorificarea durabilă a patrimoniului cultural

Axa prioritară 6: Îmbunătățirea infrastructurii rutiere de importanță regională

Axa prioritară 7: Diversificarea economiilor locale prin dezvoltarea durabilă a turismului

Axa prioritară 8: Dezvoltarea infrastructurii de sănătate și sociale

Axa prioritară 9: Sprijinirea regenerării economice și sociale a comunităților defavorizate din mediul urban

Axa prioritară 10: Îmbunătățirea infrastructurii educaționale

Axa prioritară 11: Extinderea geografică a sistemului de înregistrare a proprietăților în cadastru și cartea funciară

Axa prioritară 12: Asistență tehnică

Axa Prioritară 3 - Sprijinirea creșterii eficienței energetice în clădirile publice

Suma alocată - 2374.57 mil euro

Obiectiv: Creșterea eficienței energetice în clădirile rezidențiale, clădirile publice și sistemele de iluminat public, îndeosebi a celor care înregistrează consumuri energetice mari.

Potențiali beneficiari:

- autorități publice centrale și locale

Tipuri de activități:

- eficiență energetică a clădirilor publice, inclusiv măsuri de consolidare a acestora
- eficiență energetică a clădirilor rezidențiale, inclusiv măsuri de consolidare a acestora
- investiții în iluminatul public

Eficiența energetică a clădirilor publice:

- îmbunătățirea izolației termice a anvelopei clădirii, (pereți exteriori, ferestre, tâmplărie, planșeu superior, planșeu peste subsol), șarpantelor și învelitoarelor, inclusiv măsuri de consolidare a clădirii;
- reabilitarea și modernizarea instalațiilor pentru prepararea și transportul agentului termic, apei calde menajere și a sistemelor de ventilare și climatizare, inclusiv sisteme de răcire pasivă, precum și achiziționarea și instalarea echipamentelor aferente și racordarea la sistemele de încălzire centralizată, după caz;
- utilizarea surselor regenerabile de energie pentru asigurarea necesarului de energie termică pentru încălzire și prepararea apei calde de consum;

- implementarea sistemelor de management energetic având ca scop îmbunătățirea eficienței energetice și monitorizarea consumurilor de energie (ex. achiziționarea și instalarea sistemelor inteligente pentru promovarea și gestionarea energiei electrice);
- înlocuirea corpurilor de iluminat fluorescent și incandescent cu corpuri de iluminat cu eficiență energetică ridicată și durată mare de viață;
- orice alte activități care conduc la îndeplinirea realizării obiectivelor proiectului (înlocuirea lifturilor și a circuitelor electrice - scări, subsol, lucrări de demontare a instalațiilor și echipamentelor montate, lucrări de reparații la fațade etc.);
- realizarea de strategii pentru eficiență energetică (ex. strategii de reducere a CO2) care au proiecte implementate prin POR 2014 – 2020.

Eficiența energetică a clădirilor rezidențiale:

- îmbunătățirea izolației termice și hidroizolare anvelopei clădirii (pereți exteriori, ferestre, tâmplărie, planșeu superior, planșeu peste subsol), șarpantelor și învelitoarelor inclusiv măsuri de consolidare;
- reabilitarea și modernizarea instalației de distribuție a agentului termic – încălzire și apă caldă de consum, parte comună a clădirii tip bloc de locuințe, inclusiv montarea de robinete cu cap termostatic, etc.
- modernizarea sistemului de încălzire: repararea/înlocuirea centralei termice de bloc/scară; achiziționarea și instalarea unor sisteme alternative de producere a energiei din surse regenerabile – panouri solare termice,

panouri solare electrice, pompe de căldură și/sau centrale termice pe biomasă, etc.;

- înlocuirea corpurilor de iluminat fluorescent și incandescent din spațiile comune cu corpuri de iluminat cu eficiență energetică ridicată și durată mare de viață;
- implementarea sistemelor de management al funcționării consumurilor energetice: achiziționarea și instalarea sistemelor inteligente pentru promovarea și gestionarea energiei electrice;
- orice alte activități care conduc la îndeplinirea realizării obiectivelor proiectului (înlocuirea lifturilor și a circuitelor electrice în părțile comune - scări, subsol, lucrări de demontare a instalațiilor și echipamentelor montate, lucrări de reparații la fațade etc.);
- realizarea de strategii pentru eficiență energetică (ex. strategii de reducere a CO₂) care au proiecte implementate prin POR 2014 – 2020.

Investiții în iluminatul public:

- înlocuirea sistemelor de iluminatul public cu incandescență cu iluminat prin utilizarea unor lămpi cu eficiență energetică ridicată, durată mare de viață și asigurarea confortului corespunzător (ex. LED), inclusiv prin reabilitarea instalațiilor electrice – stâlpi, rețele, etc.;

- achiziționarea/instalarea de sisteme de telegestiune a iluminatului public; - extinderea/reîntregirea sistemului de iluminat public în localitățile urbane;
- utilizarea surselor regenerabile de energie (ex. panouri fotovoltaice, etc.); - orice alte activități care conduc la îndeplinirea realizării obiectivelor proiectului;
- realizarea de strategii pentru eficiență energetică (ex. strategii de reducere a CO2) care au proiecte implementate prin POR 2014 – 2020.

Axa Prioritară 5 - Conservarea, protecția și valorificarea durabilă a patrimoniului cultural

Suma alocată - 466.5 mil euro

Obiectiv: Impulsionarea dezvoltării locale prin conservarea, protejarea și valorificarea patrimoniului cultural și a identității culturale;

Tipuri de activități

- restaurarea, protecția și valorificarea patrimoniului cultural;
- Restaurarea, consolidarea, protecția și conservarea monumentelor istorice;
- Restaurarea, protecția, conservarea și realizarea picturilor interioare, frescelor, picturilor murale exterioare;
- Restaurarea și remodelarea plasticii fațadelor;

- Dotări interioare (instalații, echipamente și dotări pentru asigurarea condițiilor de climatizare, siguranță la foc, antiefracție);
- Dotări pentru expunerea și protecția patrimoniului cultural mobil și imobil;
- Activități de marketing și promovare turistică a obiectivului restaurat, inclusiv digitizarea acestuia, în cadrul proiectului.

Potențiali beneficiari

- autorități publice locale;
- autorități publice central;
- ONG-uri;
- unități de cult;
- parteneriate.

Axa Prioritară 8 - Dezvoltarea infrastructurii sanitare și sociale

Suma alocată - 763.45 mil euro

Obiective:

- Creșterea accesibilității serviciilor de sănătate, comunitare și a celor de nivel secundar, în special pentru zonele sărace și izolate;
- Îmbunătățirea calității și a eficienței îngrijirii spitalicești de urgență
- Creșterea gradului de acoperire cu servicii sociale.

Tipuri de activități

- construcția de spitale regionale;

- reabilitarea/modernizarea/ dotarea cu echipamente a spitalelor județene de urgență;
- reabilitarea/modernizarea/extinderea/dotarea infrastructurii de servicii medicale (ambulatorii, unități de primiri urgențe);
- construirea/reabilitarea/modernizarea/ dotarea centrelor comunitare de intervenție integrată;
- reabilitare/ modernizarea/ dotarea infrastructurii de servicii sociale fără componentă rezidențială construcție/reabilitare de locuințe de tip familial, apartamente de tip familial, locuințe protejate etc.

Potențiali beneficiar:

- autorități publice locale;
- furnizori de servicii sociale de drept public și privat, acreditați conform legii;
- parteneriate.

Axa Prioritară 10 - Îmbunătățirea infrastructurii educaționale

Suma alocată - 352.19 mil euro

Obiective:

- Creșterea gradului de participare la nivelul educației timpurii și învățământului obligatoriu, în special pentru copiii cu risc crescut de părăsire timpurie a sistemului;
- Creșterea gradului de participare la învățământul profesional și tehnic și învățare pe tot parcursul vieții;

- Creșterea relevanței învățământului terțiar universitar în relație cu piața forței de muncă și sectoarele economice competitive.

Tipuri de activități

- construcția/ reabilitarea/ modernizarea/ echiparea infrastructurii educaționale antepreșcolare (creșe), preșcolare (gradinițe) și a celei pentru învățământul general obligatoriu (școli I- VIII);
- reabilitarea/ modernizarea/ extinderea/ echiparea infrastructurii școlilor profesionale, liceelor tehnologice;
- reabilitarea/ modernizarea/ extinderea/ echiparea infrastructurii educaționale universitare.

Potențiali beneficiari

- unități administrativ-teritoriale (APL) - autorități și instituții ale administrației publice locale;
- instituții de învățământ superior de stat.

3. Programul Operațional Capital Uman (POCU)

Programul Operațional Capital Uman (POCU) stabilește prioritățile de investiții, obiectivele specifice și acțiunile asumate de către România în domeniul resurselor umane, continuând astfel investițiile realizate prin Fondul Social European în perioada 2007-2013 și contribuind, totodată, la atingerea obiectivului general al Acordului de Parteneriat (AP 2014-2020) - implicit al

Fondurilor Europene Structurale și de Investiții din România, și anume, de a reduce disparitățile de dezvoltare economică și socială dintre România și Statele Membre ale UE.

Obiectiv Tematic: 9. „Promovarea incluziunii sociale, combaterea sărăciei și a oricărei forme de discriminare”: Axă prioritară: 5. Dezvoltare locală plasată sub responsabilitatea comunității Prioritatea de investiții: 9.6 strategii de dezvoltare locală elaborate la nivelul comunității Obiective specifice: 5.1, 5.2

5.2 Reducerea numărului de persoane aflate în risc de sărăcie și excluziune socială din comunitățile marginalizate din zona rurală și orașe cu o populație de până la 20.000 locuitori prin implementarea de măsuri/ operațiuni integrate în contextul mecanismului de DLRC.

Beneficiari eligibili:

- Autoritățile locale cu responsabilități în domeniu, în parteneriat cu actorii sociali relevanți/Furnizori de servicii sociale în condițiile legii.

Activități eligibile:

- Activități de dezvoltare comunitară integrată;
- realizarea de analize cuprinzătoare la nivel de comunitate care să evidențieze nevoile locale, potențialul de dezvoltare, inclusiv a mediului de afaceri, profile de resurse umane și competențe, cererea locală/ a zonelor învecinate de pe piața forței de muncă, care să urmărească incluziunea socială a persoanelor/ grupurilor/ comunităților vulnerabile;

- elaborare de strategii de dezvoltare a comunității și planuri de acțiune/dezvoltare comunitară pentru rezolvarea problemelor comunității printr-o abordare participativă;
- campanii de conștientizare și acțiuni specifice pentru creșterea responsabilității sociale și promovarea incluziunii active (inclusiv prin valorizarea modelelor de succes din rândul comunităților țintă prin combaterea tuturor formelor de discriminare și promovarea egalității de șanse);
- informare, consiliere, formare/ dezvoltare profesională (inclusiv prin schimbul de bune practici, activități de consolidare a capacității și transfer de know-how cu alte comunități și cu actori relevanți la nivel de țară sau din alte State Membre);
- Proiecte soft integrate finanțate prin POCU (proiectele de infrastructură vor fi finanțate prin PNDR pentru zona rurală și orașe cu o populație de până la 20.000 locuitori, respectiv POR pentru orașe cu peste 20.000 locuitori);
- Sprijin pentru creșterea accesului și participării la educația timpurie/ învățământ primar și secundar și reducerea părăsirii timpurii a școlii prin acordarea unor pachete integrate, (ex. costuri de transport și masă, materiale educaționale, accesul la servicii medicale și sociale, măsuri de prevenție, măsuri de acompaniere, adaptate nevoilor și specificului comunității etc.);

- Sprijin pentru accesul și/sau menținerea pe piața muncii, precum și pentru participarea la programe de ucenicie și stagii a persoanelor din cadrul comunităților marginalizate, inclusiv prin măsuri de acompaniere și alte tipuri de intervenții identificate ca fiind necesare;
- Furnizarea de servicii integrate pentru copii, tineri, adulți/ părinți etc (ex. măsuri active de ocupare, formare profesională, de inserție socio-profesională, servicii sociale/ medicale, consiliere psihologică etc.) prin intermediul centrelor multi-funcționale/ punctelor unice de acces la servicii/one-stop shop sau/și prin implicarea specialiștilor de la nivelul rețelei teritoriale a SPO sau a celor de la nivelul serviciilor publice de asistență socială;
- Susținerea antreprenoriatului în cadrul comunității, inclusiv a ocupării pe cont propriu, în vederea creării de noi locuri de muncă, prin acordarea de micro-granturi, precum și a serviciilor de consiliere/ consultanță formare profesională antreprenorială și alte forme de sprijin (de exemplu, mentorat) atât în faza de înființare a afacerii, cât și post înființare. Sprijinirea ocupării persoanelor aparținând grupurilor vulnerabile, în cadrul întreprinderilor sociale de inserție.

Sprijinirea dezvoltării/ furnizării de servicii sociale/ furnizarea de servicii în cadrul centrelor comunitare integrate medico-sociale. O atenție importantă va fi acordată încurajării abordărilor inovative în furnizarea acestor servicii, cum ar fi:

- vouchere pentru beneficiarii de servicii sociale/beneficii de asistență socială o furnizarea serviciilor sociale prin promovarea utilizării forței de muncă de la nivelul comunității (inclusiv scheme de ucenicie);
- furnizarea de servicii de către echipe mobile multifuncționale;
- experimentarea unor noi relații de tip contractual între autoritățile locale și/ sau furnizorii privați de servicii sociale și partenerii comunitari;
- pachet minim social de servicii destinat prevenirii separării copilului de familia sa;
- Campanii de informare și conștientizare/acțiuni specifice în domeniul combaterii discriminării, precum și pentru implicarea activă/ voluntariatul membrilor comunității în soluționarea problemelor cu care se confruntă comunitatea.

4. Programul Operational Capacitate Administrativă (PO DCA)

POCA va promova crearea unei administrații publice moderne, capabilă să faciliteze dezvoltarea socio-economică, prin intermediul unor servicii publice competitive, investiții și reglementări de calitate, contribuind astfel la atingerea obiectivelor Strategiei Europa 2020. Pentru a putea îndeplini acest rol, administrația publică are nevoie de resurse umane competente și bine gestionate, un management eficient și transparent al utilizării resurselor, o structură instituțional-administrativă adecvată, precum și de proceduri clare, simple și predictibile de funcționare. O astfel de administrație trebuie să fie capabilă să ofere decidenților politici instrumentele necesare fundamentării și implementării

unor politici publice în interesul cetățenilor. Optimizarea administrației este o condiție importantă pentru punerea în aplicare a oricărei schimbări structurale către o creștere inteligentă, durabilă și favorabilă incluziunii.

POCA 2014-2020 se adresează tuturor celor 8 regiuni de dezvoltare ale României. În cadrul Programului vor putea obține finanțare următoarele tipuri de beneficiari: autorități și instituții publice centrale, autorități administrative autonome, ONG-uri, parteneri sociali, instituțiile de învățământ superior acreditate și de cercetare, Academia Română, autorități și instituții publice locale de la nivelul județelor și municipiilor, autorități și instituții publice locale beneficiare ITI, instituțiile din sistemul judiciar.

Alocarea financiară a programului din Fondul Social European pentru perioada 2014-2020 este de 553,19 milioane de euro.

Bugetul POCA 2014-2020 este structurat pe 3 axe prioritare, după cum urmează:

- Administrație publică și sistem judiciar eficiente, cu o alocare financiară de 326,38 de milioane de euro (59%);
- Administrație publică și sistem judiciar accesibile și transparente, cu o alocare financiară de 187,69 de milioane de euro FSE (33,93%);
- Asistență tehnică, cu o alocare financiară de 39,11 de milioane de euro (7,07%).

Axa prioritară 1 - Administrație publică și sistem judiciar eficiente

Obiectivul specific 1.1 - Dezvoltarea și introducerea de sisteme și standarde comune în administrația publică ce optimizează procesele decizionale orientate către cetățeni și mediul de afaceri în concordanță cu SCAP

Exemple de acțiuni:

- Planificarea strategică și bugetarea pe programe la nivel central;
- Dezvoltarea de sisteme și instrumente de management;
- Îmbunătățirea politicilor publice și creșterea calității reglementărilor;
- Simplificarea procedurilor administrative și reducerea birocrăției pentru cetățeni și mediul de afaceri prin simplificarea poverii administrative ce afectează mediul de afaceri și simplificarea procedurilor administrative pentru cetățeni;
- Măsuri pentru susținerea ONG-urilor și a partenerilor sociali;
- Dezvoltarea competențelor și cunoștințelor personalului din autoritățile și instituțiile publice (inclusiv decidenți politici).

Obiectivul Specific 1.2 - Dezvoltarea și implementarea de politici și instrumente unitare și moderne de management al resurselor umane;

Exemple de acțiuni:

- Cadru legal și instituțional privind managementul resurselor umane;
- Instrumente moderne de management al resurselor umane pentru creșterea profesionalismului și a atractivității administrației publice.

Obiectivul Specific 1.3 - Dezvoltarea și implementarea de sisteme standard și instrumente moderne și eficiente de management la nivelul instituțiilor din sistemului judiciar

Exemple de acțiuni:

- Sistem de management strategic și operațional, integrat, prin care să fie asigurate deciziile cheie ce privesc administrarea justiției;
- Capacitate instituțională consolidată la nivelul sistemului judiciar pentru creșterea performanței instituționale, inclusiv pentru continuarea punerii în aplicare a noilor coduri.

Obiectivul Specific 1.4 - Creșterea transparenței și responsabilității sistemului de achiziții publice în vederea aplicării unitare a normelor și procedurilor de achiziții publice și reducerea neregulilor în acest domeniu

Exemple de acțiuni:

- Măsuri care urmăresc să îmbunătățească cadrul legal și instituțional în domeniul achizițiilor publice;
- Sprijin pentru măsuri care să vizeze îmbunătățirea pregătirii și managementului procedurilor de achiziții publice, și asigurarea executării corecte a contractelor;
- Dezvoltarea competențelor și cunoștințelor personalului din autoritățile și instituțiile publice (inclusiv decidenți politici).

Axa prioritară 2 - Administrație publică și sistem judiciar accesibile și transparente

Obiectivele specifice ale axei prioritare 2 vor sprijini susținerea unui management performant la nivelul autorităților și instituțiilor publice locale, creșterea transparenței, eticii și integrității la nivelul autorităților și instituțiilor publice, precum și îmbunătățirea accesului și a calității serviciilor furnizate de sistemul judiciar, inclusiv prin asigurarea unei transparențe și integrități sporite la nivelul acestuia.

Obiectivul Specific 2.1 - Introducerea de sisteme și standarde comune în administrația publică locală ce optimizează procesele orientate către beneficiari în concordanță cu SCAP

Exemple de acțiuni:

- Planificare strategică și financiară;
- Sprijinirea introducerii de instrumente, procese de management la nivel local;
- Măsuri pentru susținerea organizațiilor non-guvernamentale și a partenerilor sociali;
- Dezvoltarea abilităților personalului din autoritățile și instituțiile publice locale (inclusiv a factorilor de decizie la nivel politic).

Obiectivul Specific 2.2 - Creșterea transparenței, eticii și integrității în cadrul autorităților și instituțiilor publice

Exemple de acțiuni:

- Măsuri de creștere a transparenței în administrația public;
- Mecanisme administrative (audit, control, control managerial intern);
- Capacitatea administrativă de a preveni și a reduce corupția;
- Educație anticorupție.

Obiectivul Specific 2.3 - Asigurarea unei transparențe și integrități sporite la nivelul sistemului judiciar în vederea îmbunătățirii accesului și a calității serviciilor furnizate la nivelul acestuia.

Exemple de acțiuni:

- Consolidarea planurilor de formare a personalului din sistemul judiciar raportat la noul cadru legislativ și evoluția practicii judiciare;
- Elaborarea de materiale suport pentru formare precum ghiduri, manuale, instrumente IT (e-learning, sisteme audio-video, aplicații mobile etc.) etc.;
- Organizarea de conferințe, seminarii, stagii de formare și specializare pentru formarea profesională a personalului de la nivelul sistemului judiciar și a practicienilor dreptului;
- Dezvoltarea și aplicarea de politici îmbunătățite de acordare a asistenței juridice, de evaluare a calității și monitorizare a asistenței;
- Organizarea de campanii de informare, educație juridică și conștientizare;
- Dezvoltarea și diversificarea paletei de servicii de consiliere și asistență juridică adecvate nevoilor cetățeanului;

- Promovarea și consolidarea metodelor alternative de soluționare a litigiilor prin derularea de campanii de informare a justițiabililor și magistraților, acțiuni de formare a practicienilor;
- Îmbunătățirea activității de executare a hotărârilor judecătorești;
- Dezvoltarea sistemelor informatice necesare asigurării unui grad sporit de transparență și accesibilitate a serviciilor furnizate de sistemul judiciar.

5. Programul Operațional Infrastructura Mare

Programul Operațional Infrastructura Mare (POIM) a fost elaborat pentru a răspunde nevoilor de dezvoltare ale României identificate în Acordul de Parteneriat 2014-2020 și în acord cu Cadrul Strategic Comun și Documentul de Poziție al serviciilor Comisiei Europene. Strategia POIM este orientată spre obiectivele Strategiei Europa 2020, în corelare cu Programul Național pentru Reformă și cu Recomandările Specifice de Țară, concentrându-se asupra creșterii durabile prin promovarea unei economii bazate pe consum redus de carbon prin măsuri de eficiență energetică și promovare a energiei verzi, precum și prin promovarea unor moduri de transport prietenoase cu mediul și o utilizare mai eficientă a resurselor.

Prioritățile de finanțare stabilite prin POIM contribuie la realizarea obiectivului general al Acordului de Parteneriat prin abordarea directă a două dintre cele cinci provocări de dezvoltare identificate la nivel național: Infrastructura și Resursele.

POIM finanțează activități din patru sectoare: infrastructura de transport, protecția mediului, managementul riscurilor și adaptarea la schimbările climatice, energie și eficiență energetică, contribuind la Strategia Uniunii pentru o creștere inteligentă, durabilă și favorabilă incluziunii.

POIM beneficiază de o alocare financiară de cca. 11,8 mld. Euro, din care:

- 6,94 mld. Euro Fond de Coeziune;
- 2,48 mld. Euro Fond European de Dezvoltare Regională;
- 2,46 mld. Euro Cofinanțare.

Axa Prioritară 4 - Protecția mediului prin măsuri de conservare a biodiversității, monitorizarea calității aerului și decontaminare a siturilor poluate istoric

Suma alocată - 425.531.915,00 Euro

Obiective specifice

4.1 Creșterea gradului de protecție și conservare a biodiversității și refacerea ecosistemelor degradate Acțiuni:

- Continuarea elaborării planurilor de management/seturilor de măsuri de conservare / planurilor de acțiune pentru ariile naturale protejate (inclusiv cele situate în mediul marin) și pentru speciile de interes comunitar neacoperite de proiectele anterioare, cu accent pe:
- Elaborarea studiilor pentru monitorizarea și evaluarea stării de conservare a speciilor și habitatelor de importanță comunitară;
- Inventarierea speciilor sălbatice de interes comunitar în vederea determinării măsurilor pentru menținerea/îmbunătățirea stării de conservare a speciilor și habitatelor de importanță comunitară, fie la nivel național, fie la nivel de sit;
- Alte activități necesare specifice elaborării planurilor de management.
- Implementarea planurilor de management / seturilor de măsuri de conservare/ planurilor de acțiune pentru ariile naturale protejate și pentru speciile de interes comunitar aprobate (inclusiv cele situate în mediul marin), în special:

- Măsuri pentru menținerea și îmbunătățirea stării de conservare a speciilor și habitatelor de importanță comunitară, inclusiv reconstrucția ecologică a ecosistemelor de pe suprafața ariilor naturale protejate, inclusiv a siturilor Natura 2000;
- Monitorizarea și evaluarea stării de conservare a speciilor și habitatelor de importanță comunitară;
- Reducerea efectelor presiunilor hidromorfologice la nivelul cursurilor de apă în vederea protecției biodiversității (pasaaje de trecere a ihtiofaunei pentru lucrările de barare transversală a cursului de apă, restaurarea zonelor umede, restaurarea albiei și a reliefului din lunca inundabilă a corpurilor de apă, etc);
- Crearea și menținerea coridoarelor ecologice, crearea și menținerea coridoarelor de migrație a speciilor, conservarea conectivității și funcționalității ecologice, menținerea și/sau îmbunătățirea conectivității pentru rețeaua de arii protejate, inclusiv a rețelei Natura 2000;
- Alte tipuri de măsuri similare, conform planurilor de management;
- Menținerea și refacerea ecosistemelor degradate și a serviciilor furnizate (împăduriri, coridoare ecologice etc.), situate în afara ariilor naturale protejate, în acord cu obiectivele europene în domeniu, inclusiv în mediul marin;
- Acțiuni de completare a nivelului de cunoaștere a biodiversității și ecosistemelor (monitorizarea și evaluarea speciilor și habitatelor,

cunoașterea factorilor de presiune exercitați asupra biodiversității, inclus a speciilor invazive etc.).

Potențiali beneficiari

- MMAP/ANPM/GNM/APM/ANAR/ANAP/
- Institute de cercetare
- Universități
- ONG-uri
- Custozi/Administratori ai ariilor naturale protejate
- Autorități ale administrației publice centrale/locale
- Alte structuri în coordonarea /subordonarea autorităților centrale / locale

4.3 Reducerea suprafețelor poluate istoric

Acțiuni

- Măsuri de decontaminare și ecologizare a siturilor poluate istoric, inclusiv refacerea ecosistemelor naturale și asigurarea calității solului în vederea protejării sănătății umane.

Potențiali beneficiari

- Autorități publice / alte organisme publice, inclusiv structuri subordonate acestora, pentru situri contaminate istoric aflate în proprietate sau puse la dispoziția acestora de către proprietar în vederea implementării proiectului .

Axa Prioritară 6 - Promovarea energiei curate și eficienței energetice în vederea susținerii unei economii cu emisii scăzute de carbon

Suma alocată - 197.329.787,00 Euro

Obiective specifice

6.1 Creșterea producției de energie din resurse regenerabile mai puțin exploatate (biomasă, biogaz, geotermal)

Acțiuni

- Realizarea și/sau modernizarea capacităților de producție a energiei electrice și/sau termice din biomasă și biogaz;
- Realizarea și modernizarea capacităților de producție a energiei termice pe bază de energie geotermale.

Sprrijinirea investițiilor în extinderea și modernizarea rețelelor de distribuție a energiei electrice, în scopul preluării energiei produse din resurse regenerabile în condiții de siguranță a funcționării SEN.

Potențiali beneficiari

- Unități administrativ teritoriale în raza cărora există potențial de utilizare a resurselor de energie regenerabile de tip geotermal sau biomasă/biogaz;
- Societăți comerciale care au ca activitate producerea de energie în scopul comercializării.

VIII. Portofoliu de proiecte pentru perioada 2021-2027

Portofoliul de proiecte este proiectat pentru o perioadă de 7 de ani.

Prioritizarea proiectelor este în sarcina Consiliului Local și va ține cont de:

- Nevoile reale ale comunității locale;
- Personalul responsabil de toate fazele pregătirii și implementării proiectului (Studii de Fezabilitate, identificarea surselor locale, pregătirea cererii de finanțare, implementarea proiectului, evaluarea impactului proiectului asupra comunității locale);
- Strategia de dezvoltare economico-socială durabilă a comunei și să contribuie la obiectivul general al acesteia;
- Resursele disponibile.

1. Educație	
Obiectiv prioritar	Propuneri de proiecte
OP 1 Reabilitarea și modernizarea infrastructurii de educație	Proiect 1 Reabilitarea/modernizarea și dotarea unităților de învățământ (mobilier nou săli de clasă, aviziere);
	Proiect 2 Dotarea cu echipamente IT a unităților de învățământ;
	Proiect 4 Amenajarea unor spații de joacă la

	gradiniță și școală;
Proiect 6	Înființarea/ amenajarea unei baze sportive în comună;
Proiect 7	Achiziționarea de microbuze școlare;
Proiect 8	Amenajarea curților și împrejmuiri la grădiniță, școală și parcuri;
Proiect 9	Achiziționarea periodică de materiale didactice pentru desfășurarea activităților educaționale;
Proiect 10	Deșfășurarea în mod sistematic a unor programe privind formarea comportamentului și a deprinderilor față de mediu în grădiniță și școală; conștientizarea cadrelor didactice în ceea ce privește influența și rolul de formator.
Proiect 11	Reabilitare, modernizare și dotarea Școlii Gimnaziale “S.A. ESENIN”, comuna Ghindărești, județul Constanța.
Proiect 12	Construire after-school în localitatea Ghindărești, județ Constanța.

2. Cultură și artă	
Obiectiv prioritar	Propuneri de proiecte
OP 2 Reabilitarea și modernizarea infrastructurii de cultură	Proiect 1 Dotarea căminului cultural cu mobilier și echipamente;
	Proiect 2 Îmbogățirea fondului de carte al bibliotecii comunale;
	Proiect 3 Dotarea bibliotecii comunale cu mobilier și echipamente;
	Proiect 4 Înființarea unui punct de informare în cadrul căminului cultural Ghindărești;
	Proiect 5 Construire „Centru de activități pentru comunitatea din localitatea Ghindărești, jud. Constanța

3. Sănătate/ Servicii medicale	
Obiectiv prioritar	Propuneri de proiecte
OP 3 Îmbunătățirea calității serviciilor medicale	Proiect 1 Înființarea de cabinete stomatologice;
	Proiect 2 Studiu în vederea stabilirii calității apelor de la sursele de apă subterane și de suprafață de pe teritoriul

	comunei;
--	----------

4. Asistență socială	
Obiectiv prioritar	Propuneri de proiecte
OP 4 Îmbunătățirea și dezvoltarea serviciilor de asistență socială	Proiect 1 Furnizarea de servicii de consiliere psihologică pentru copiii abandonati/lăsați în grija altor persoane din cadrul ori din afara familiei;
	Proiect 2 Construirea unui centru de zi destinat persoanelor defavorizate;
	Proiect 3 Construirea unui centru pentru persoane vârstnice;
	Proiect 4 Înființarea unui post de psiholog și angajarea de personal specializat în vederea consilierii persoanelor cu probleme (mame singure-familii monoparentale; persoane care consumă alcool și alte persoane aflate în dificultate);
	Proiect 5 Înființarea de posturi de asistent social;

	Proiect 6 Organizarea de campanii de conștientizare a populației cu privire la necesitatea serviciilor de asistență socială;
--	--

5. Ordine și siguranță publică

Obiectiv prioritar	Propuneri de proiecte
OP 5 Îmbunătățirea domeniului de ordine și siguranță publică	Proiect 1 Organizarea și desfășurarea de campanii de educație a populației în spiritul respectării legii

6. Condiții de locuit

Obiectiv prioritar	Propuneri de proiecte
OP 6 Îmbunătățirea condițiilor de locuit	Proiect 1 Acțiune educativă de conștientizare a locuitorilor cu privire la exigențele condițiilor de locuit;

7. Tehnico-edilitar	
Obiectiv prioritar	Propuneri de proiecte
OP 7 Introducerea și extinderea rețelelor de utilități (apă-canal, gaz metan)	Proiect 1 „Înființare rețea inteligentă de distribuție a gazelor naturale” pentru acoperirea nevoilor energetice ale populației și instituțiilor;
	Proiect 2 Extinderea rețelei de canalizare;
	Proiect 3 Modernizarea și extinderea rețelei de furnizare a apei potabile în comuna Ghindărești;
	Proiect 4 Construire stație de epurare/tratare a apei – stație locală;
	Proiect 5 Proiect Regional de Dezvoltare a Infrastructurii de Apă și Apă Uzată în aria de operare a S.C GHINDĂREȘTI EDIL SRL.
	Proiect 6 Construire dig pentru apărare contra inundațiilor

8. Rețea energetică	
Obiectiv prioritar	Propuneri de proiecte
OP 8 Extinderea rețelei de alimentare cu energie electrică	Proiect 1 Modernizarea și extinderea rețelei de iluminat public;
	Proiect 2 Modernizarea iluminatului public cu led;

9. Rețeaua de transport	
Obiectiv prioritar	Propuneri de proiecte
OP 9 Modernizarea infrastructurii de transport rutier	Proiect 1 “Modernizare și reabilitare drumuri comunale și stradale în comuna Ghindărești, județul Constanța, Etapa I și II”
	Proiect 2 Reabilitare și modernizare Drum Comunal 67 (DC67)
	Proiect 3 Reabilitarea și modernizarea drumurilor de exploatație și agricolă;
	Proiect 4 Amenajarea de refugii de călători;
	Proiect 5 Modernizarea rețelelor de transport rutier: lucrări

	canalizare, rețele apă, asfaltare, rigole scurgere, piste bicicliști, rampe de acces persoane handicap;
	Proiect 6 Reabilitarea infrastructurii de transport pentru creșterea siguranței în circulația publică și asigurarea liberei deplasări a cetățenilor;

10. Agricultură	
Obiectiv prioritar	Propuneri de proiecte
OP 10 Sprijinirea dezvoltării agriculturii	Proiect 1 Reabilitarea torenților, versanților în zonele de risc de eroziune și execuția lucrărilor de îndiguire în zonele de risc de inundații;
	Proiect 2 Înființarea unui târg - obor pentru comercializarea animalelor ;
	Proiect 3 Înființarea unei piețe de comercializare a produselor agroalimentare;
	Proiect 4 Înființarea unui depozit de legume-

	fructe ;
Proiect 5	Realizare adăpost pescăresc
Proiect 6	Terasarea dealurilor neproductive și împădurire pentru sporirea pășunatului

11. Industrie	
Obiectiv prioritar	Propuneri de proiecte
OP 11 Sprijinirea dezvoltării activităților economice	Proiect 1 Înfiiințarea unui târg - obor pentru comercializarea animalelor;
	Proiect 2 Înfiiințarea unei piețe de comercializare a produselor agroalimentare;
	Proiect 3 Înfiiințarea unui depozit de legume-fructe;
	Proiect 4 Sprijin pentru dezvoltarea industriei bazate pe prelucrarea resurselor agricole;
	Proiect 5 Acordarea de sprijin pentru înfiiințarea de asociații și grupuri de producători locali în vederea amplificării producției și comercializării produselor locale;

12. Comerț și alimentație publică	
Obiectiv prioritar	Propuneri de proiecte
OP 12 Stimularea și încurajarea dezvoltării activităților de comerț	Proiect 1 Înfiiințarea unor spații comerciale de alimentație publică

13. Servicii	
Obiectiv prioritar	Propuneri de proiecte
OP 13 Stimularea și încurajarea dezvoltării de noi servicii în comună	Proiect 1 Înfiiințare punct bancar
	Proiect 2 Înfiiințare unități reparații electrocasnice și electronice, cizmărie, croitorie
	Proiect 3 Înfiiințarea unui punct de colectare a laptelui
	Proiect 4 Punct de informare a populației cu privire la legislația europeană

14. Turism	
Obiectiv prioritar	Propuneri de proiecte
OP 14 Valorificarea potențialului turistic	Proiect 1 Modernizarea infrastructurii;
	Proiect 2 Valorificarea zonei cu potențial turistic;
	Proiect 3 Identificarea potențialilor investitori în turism/agroturism;
	Proiect 4 Înființarea și amenajarea zonelor de agrement și de picnic;
	Proiect 5 Construire pensiuni agro turistice;
	Proiect 6 Amenajarea traseelor turistice din comună

15. Amenajarea teritoriului	
Obiectiv prioritar	Propuneri de proiecte
OP 15 Lucrări pentru amenajarea teritoriului	Proiect 1 Zonarea terenurilor agricole pentru adaptare la sisteme moderne de valorificare și asigurare acces;
	Proiect 2 Constituirea și actualizarea permanentă a unei baze de date

	privind situația teritoriului;
--	--------------------------------

16. Mediul înconjurător	
Obiectiv prioritar	Propuneri de proiecte
OP 16 Organizarea managementului deșeurilor	Proiect 1 Dotarea cu infrastructura necesară pentru colectarea selectivă a deșeurilor – achiziționare pubele;
	Proiect 2 Crearea infrastructurii locale de colectare și depozitare intermediară a deșeurilor solide;
	Proiect 3 Înființarea unui Centru de colectare/ procesare primară a deșeurilor plastice;
	Proiect 4 Construire Platformă comunală de depozitare a gunoiului de grajd în comuna Ghindărești

17. Spații verzi	
Obiectiv prioritar	Propuneri de proiecte

Comuna Ghindărești, Județul Constanța
Strategia de Dezvoltare Economico-Socială Durabilă 2021-2027

OP 17 Amenajare spații verzi	Proiect 1	Înființarea și amenajarea zonelor de agrement și de picnic;
	Proiect 2	Amenajare spații verzi la școală, grădiniță;
	Proiect 3	Amenajare parc de joacă pentru copii;
	Proiect 4	Realizarea unor spații verzi;

18. Administrație publică	
Obiectiv prioritar	Propuneri de proiecte
OP 18 Administrație publică	Proiect 1 Construire Sediu Nou Primărie și împrejmuire în localitatea Ghindărești, județul Constanța;
	Proiect 2 Dotarea cu echipamente IT – hardware, software, licențe;
	Proiect 3 Dotarea cu echipamente pentru protecție civilă;
	Proiect 4 Achiziționarea de stingătoare pentru incendii;
	Proiect 5 Achiziționare sisteme și programe

Comuna Ghindărești, Județul Constanța
Strategia de Dezvoltare Economico-Socială Durabilă 2021-2027

	informatice pentru compartimente;
Proiect 6	Achiziționare mașină de tonaj pentru drumuri, mașină pentru dezăpezit și mașină de teren;
Proiect 7	Înființarea unui sistem de plată a facturilor (Pay Point);
Proiect 8	Achiziționarea de servicii publicitare pentru promovarea obiectivelor din comună;
Proiect 9	Achiziționare sistem de alarmare;
Proiect 10	Programe de constituire si dezvoltare a bazei de utilaje și echipamente pentru intervenții în cazuri de forță majoră – identificarea surselor potențiale de finanțare;
Proiect 11	Reambulare Topografică și realizare suport topografic pentru actualizare P.U.G.

19. Resurse umane	
Obiectiv prioritar	Propuneri de proiecte
OP 19 Dezvoltarea resurselor umane	Proiect 1 Organizare/participare la programe de formare profesională continuă a personalului din administrația publică

	în corelație cu exigențele impuse de creșterea autonomiei în administrația publică locală și cu exigențele pentru executarea sarcinilor de serviciu
--	---

20. Parteneriate public-privat	
Obiectiv prioritar	Propuneri de proiecte
OP 20 Dezvoltarea de parteneriate publice-private	Proiect 1 Identificarea potențialilor investitori și construirea de parteneriate public private pentru dezvoltarea comunității
	Proiect 2 Elaborarea de propuneri de proiecte pentru finanțări din fondurile destinate modernizării administrației locale

IX. Coordonare, implementare, monitorizare și evaluare

Coordonare

Coordonarea implementării Strategiei de Dezvoltare Economico-Socială Durabilă va fi asumată și asigurată de Consiliul Local al Comunei Ghindărești, prin intermediul structurilor existente sau nou create, de ex: Biroul de Integrare Europeană și a funcționarilor publice specializate, desemnați în acest sens.

Responsabilitățile de coordonare a Strategiei de Dezvoltare Locală vizează:

- Asigurarea unui circuit informațional adecvat privind implementarea Strategiei;
- Desfășurarea unui management coerent al riscurilor ce intervin în implementarea Strategiei;
- Asigurarea resurselor tehnice și administrative necesare bunei implementări a Strategiei;
- Coordonarea și gestionarea personalului/ echipei responsabile de activitățile care conduc la implementarea Strategiei;
- Asigurarea unui management eficient și corect în implementarea strategiei, inclusiv a gestionării financiare corecte a fondurilor alocate implementării acțiunilor asumate;
- Asigurarea atingerii indicatorilor de progres, impact și rezultat a obiectivelor, direcțiilor și acțiunilor de dezvoltare;

- Monitorizarea stadiului de implementare a Strategiei și stabilirea eventualelor revizuri periodice; Raportarea activităților de implementare și de revizuire periodică.

10.2 Implementare

Implementarea Strategiei de dezvoltare locală este un proces complex care, pe lângă oferirea unor direcții de dezvoltare în cadrul documentului strategic, presupune și o implementare eficientă a măsurilor și acțiunilor propuse.

Implementarea cu succes a prezentei Strategii presupune parcurgerea următoarelor etape:

- Supunerea Strategiei de Dezvoltare Economico-Socială Durabilă a comunei Ghindărești, pentru perioada 2021 - 2027, în vederea avizării Consiliului Local, în ședință publică. Astfel documentul devine oficial iar prioritățile prevăzute de acesta vor deveni prioritățile comunității locale.
- Strategia de dezvoltare va fi adusă la cunoștință tuturor instituțiilor publice, organizațiilor și a reprezentanților mediului de afaceri local.
- Punerea în aplicarea a Strategiei pentru care se propune o serie de instrumente de implementare care să faciliteze atingerea viziunii și obiectivelor de dezvoltare ale Strategiei.

Planul de acțiuni este o prezentare structurată a tuturor acțiunilor și proiectelor propuse de prezenta Strategie.

Dezvoltarea socio-economică a comunei presupune implicarea și colaborarea tuturor componentelor sferei sociale și economice locale, fie că e vorba de instituții ale statului, fie că vorbim de unități economice sau chiar de locuitorii comunei.

Se vor dezvolta parteneriate cu alte instituții sau organizații care să-și aducă contribuția la implementarea Strategiei - care va deveni un document de lucru nu numai pentru Consiliul Local ci și pentru entitățile cuprinse în parteneriat. Atribuțiile și responsabilitățile partenerului referitor la implementarea activităților prevăzute vor fi stabilite cu precizie încă de la începutul colaborării. Asumarea responsabilităților de implementare, de către Consiliul Local Ghindărești.

10.3 Monitorizarea și evaluarea implementării

Monitorizarea și evaluarea sunt procese corelate și interdependente.

Monitorizarea este procesul de colectare periodică și analiză a informației cu scopul de a fundamenta procesul de luare a deciziei de către cei abilitați, asigurând transparența în luarea deciziei și furnizând o bază pentru viitoarele acțiuni de evaluare. În elaborarea evaluărilor este necesară utilizarea informațiilor relevante colectate în urma activității de monitorizare.

Monitorizarea implementării strategiei este în principiu o practică formală puțin cunoscută și asumată în mediul instituțional public. Aceasta presupune resurse considerabile alocate (sisteme de colectare, prelucrare și raportare) și o pregătire specifică (definirea indicatorilor cantitativi și calitativi, corelat cu potențialele surse de colectare/ producere a acestora).

Monitorizarea implementării strategiei are ca scop realizarea obiectivelor stabilite în contextul acțiunilor propuse, a resurselor umane, materiale și financiare alocate, respectarea graficelor de timp, a parteneriatelor încheiate, managementul riscurilor, etc.

Pentru o implementare cu succes se impune un management coerent al riscurilor care pot apărea pe parcursul implementării, fie că vorbim de situații de criză sau situații de forță majoră, reacții negative sau neașteptate din partea participanților la strategie sau proiect, etc. Monitorizarea implementării trebuie să includă un plan de revizuire bine pus la punct, prin care să se asigure cele mai eficiente și raționale soluții de remediere care să restabilească cursul inițial de implementare a Strategiei și, astfel, să se asigure realizarea impactului așteptat.

Pentru a putea monitoriza implementarea Strategiei și pentru a-i putea analiza performanța în raport cu scopurile stabilite se va utiliza următorul set de indicatori:

- *Indicatori administrativi* prin care se va monitoriza capacitatea de planificare, de a respecta termenele, capacitatea de a utiliza resursele disponibile pentru atingerea obiectivelor;
- *Indicatori de performanță* care vor ajuta la evaluarea impactului real al Strategiei la nivel economic, politic, social, etc. Pe baza acestor indicatori se va putea măsura atingerea rezultatelor implementării.

În funcție de obiectivele strategiei, indicatorii de performanță se pot referi la:

- Gradul de sărăcie;
- Calitatea aerului și a apei;
- Creșterea și diversificarea forței de muncă ;
- Creșterea veniturilor;
- Cuantumul investițiilor directe straine ;

- Transparența administrației publice locale;
- Gradul de satisfacție și de încredere față de administrația publică locală exprimată de locuitori și alți actori locali importanți .

Exemple de indicatori de monitorizare și evaluare:

- Cuantumul veniturilor pe gospodărie;
- Rata de ocupare a forței de munca active;
- Rata șomajului;
- Drumuri modernizate (%);
- Gradul de conectare la sistemul public de canalizare;
- Gradul de conectare la rețeaua de distribuție a apei potabile;
- Gradul de conectare la rețeaua de distribuție a gazului natural;
- Suprafața spațiilor verzi intravilane pe cap de locuitor ;
- Rata de creștere / descreștere a numărului de întreprinderi;
- Rata de creștere/ descreștere a capacității de cazare turistică existentă.

Strategia va fi monitorizată și prin intermediul unor rapoarte semestriale/anuale întocmite de către compartimentul responsabil din cadrul primăriei.

Strategia va fi evaluată anual prin intermediul:

- rapoartelor de monitorizare;
- raport privind gradul de atingere a indicatorilor stabiliți;
- organizarea de întâlniri anuale, la care va participa personalul, partenerii, reprezentanți ai beneficiarilor și ai comunității, unde vor fi comunicate și evaluate rezultatele implementării Planului de Acțiune.

Evaluarea se va efectua în trei etape:

I. Evaluarea inițială(înaintea începerii acțiunii) prin care se evaluează impactul potențial al acțiunii și corectitudinea presupunerilor, constituind un element important de decizie asupra oportunității proiectului/acțiunii.

II. Evaluarea intermediară a acțiunii care se efectuează la jumătatea perioadei de implementare, analizând cursul corect al acțiunii și rezultatele intermediare.

III. Evaluarea finală(după finalizarea proiectului), prin care se va analiza dacă au fost atinse rezultatele prevăzute de proiect.

Evaluarea va fi realizată de către aceeași echipă care realizează și activitatea de monitorizare a Strategiei, din cadrul compartimentului responsabil.

Activitatea de evaluare se concretizează într-un raport de evaluare care va conține situația indicatorilor de evaluare. În funcție de aceste rapoarte, se vor lua deciziile privind eventuale modificări sau actualizări ale prevederilor Strategiei.

INDICATORI DE MONITORIZARE ȘI EVALUARE

1. Educație		
Obiectiv prioritar	Indicatori	
OP 1 Reabilitarea și modernizarea infrastructurii de educație	1	Școli modernizate, reabilitate și dotate
	2	Echipe IT achiziționate și instalate în școli
	3	Teren de sport amenajat
	4	Spații de joacă amenajate
	5	Bază sportivă înființată/amenajată
	6	Număr microbuze școlare achiziționate
	7	Curți și împrejmuiri amenajate la școlile, grădinițele și parcurile din comună
	9	Materiale didactice achiziționate și utilizate în școli
	10	Număr programe organizate și desfășurate în școli
	11	After-school construit

2. Cultură și artă		
Obiectiv prioritar	Indicatori	
OP 2 Reabilitarea și modernizarea infrastructurii de cultură	1	Mobilier și echipamente achiziționate pentru dotarea căminului cultural
	2	Fondul de carte al bibliotecii comunale îmbogățit
	3	Biblioteca comunală dotată cu mobilier și echipamente
	4	Punct de informare înființat în căminul cultural
	5	Cămin cultural modernizat
	6	Centru de activități pentru comunitate construit

3. Sănătate - servicii medicale		
Obiectiv prioritar	Indicatori	
OP 3 Îmbunătățirea calității serviciilor medicale	1	Studiu realizat

4. Asistență socială		
Obiectiv prioritar	Indicatori	
OP 4 Îmbunătățirea și dezvoltarea serviciilor de asistență socială	1	Servicii de consiliere psihologică furnizate
	2	Centru de zi pentru persoanele defavorizate construit
	3	Centru pentru persoane vârstnice construit
	4	Post de psiholog înființat
	5	Număr posturi de asistent social înființate
	6	Număr campanii de conștientizare organizate

5. Ordine și siguranță publică		
Obiectiv prioritar	Indicatori	
OP 5 Îmbunătățirea domeniului de ordine și siguranță publică	1	Număr campanii desfășurate pentru educarea populației

6. Condiții de locuit		
Obiectiv prioritar	Indicatori	
OP 6 Îmbunătățirea condițiilor de locuit	1	Număr acțiuni educative organizate și desfășurate pentru conștientizarea locuitorilor

7. Tehnico - edilitar		
Obiectiv prioritar	Indicatori	
OP 7 Introducerea și extinderea rețelelor de utilități (apă-canal, gaz metan)	1	Rețea de distribuție a gazelor naturale înființată
	2	Număr gospodării racordate la rețeaua de gaz
	3	Km rețea de canalizare introdusă
	4	Km rețea de canalizare modernizată
	5	Număr gospodării racordate la rețeaua de canalizare
	6	Km rețea de apă extinsă
	7	Km rețea de apă modernizată
	8	Număr gospodării racordate la rețeaua de alimentare cu apă
	9	Stație de epurare/tratare a apei înființată
	10	Dig pentru apărare contra inundațiilor construit

8. Rețea energetică		
Obiectiv prioritar	Indicatori	
OP 8 Extinderea rețelei de alimentare cu energie electrică	1	Km rețea de iluminat public modernizată
	2	Km rețea de iluminat public extinsă
	3	Km rețea iluminat public cu led

9. Rețea de transport		
Obiectiv prioritar	Indicatori	
OP 9 Modernizarea infrastructurii de transport rutier	1	Km drumuri comunale și stradale reabilite
	2	Km drumuri comunale și stradale modernizate
	3	Km drum comunal DC67 reabilitați
	4	Km drum comunal DC67 modernizați
	5	Km drumuri de exploatație agricolă reabilite
	6	Km drumuri de exploatație agricolă modernizate
	7	Număr refugii de călători amenajate
	8	Km drumuri modernizate: lucrări canalizare, rețele apa, asfaltare, rigole scurgere, piste bicicliști, rampe de acces persoane handicap
	9	Km troturar

10. Agricultură		
Obiectiv prioritar	Indicatori	
OP 10 Sprinijirea dezvoltării agriculturii	1	Piață de comercializare a produselor agroalimentare înființată
	2	Km lucrări îndiguire
	3	Târg – obor înființat
	4	Depozit de legume-fructe înființat

Comuna Ghindărești, Județul Constanța
Strategia de Dezvoltare Economico-Socială Durabilă 2021-2027

	5	Adăpost pescăresc înființat
	6	Suprafață dealuri terasate și împădurite

11. Industrie		
Obiectiv prioritar	Indicatori	
OP 12 Sprijinirea dezvoltării activităților economice	1	Târg – obor înființat
	2	Piață de comercializare a produselor agroalimentare înființată
	3	Depozit de legume-fructe înființat
	4	Firme de prelucrare a resurselor agricole înființată
	5	Număr asociații și grupuri de producători locali înființate

12. Comerț și alimentație publică		
Obiectiv prioritar	Indicatori	
OP 12 Stimularea și încurajarea dezvoltării activităților de comerț	1	Spații comerciale de alimentație publică înființate

13. Servicii		
Obiectiv prioritar	Indicatori	
OP 13 Stimularea și încurajarea dezvoltării de noi servicii în comună	1	Punct bancar înființat
	2	Unitate reparații electrocasnice și electronice, cizmărie, croitorie înființate
	3	Punct de colectare a laptelui înființat
	4	Punct de informare a populației înființat

14. Turism		
Obiectiv prioritar	Indicatori	
OP 14 Valorificarea potențialului turistic	1	Infrastructură modernizată
	2	Zone cu potențial turistic valorificate
	3	Investitori în turism/ agroturism identificați
	4	Zone de agrement și de picnic în apropierea Număr pensiuni construite
	5	Număr Trasee turistice promovate
	6	Număr trasee turistice amenajate

15. Amenajarea teritoriului		
Obiectiv prioritar	Indicatori	
OP 15 Lucrări pentru amenajarea teritoriului	1	Zonarea terenurilor agricole realizată
	2	Bază de date privind situația teritoriului constituită și actualizată

16. Managementul integrat al deșeurilor		
Obiectiv prioritar	Indicatori	
OP 16 Organizarea managementului deșeurilor	1	Număr pubele achiziționate pentru locuitorii comunei;
	2	Platformă comunală de depozitarea gunoiului de grajd construită
	3	Centru de colectare/ procesare primară a deșeurilor plastice înființat
	4	Infrastructura locală de colectare și depozitare intermediară a deșeurilor solide creată

17. Spații verzi		
Obiectiv prioritar	Indicatori	
OP 17 Amenajare spații verzi	1	Număr spații verzi amenajate la școli, grădinițe
	2	Parc de joacă pentru copii amenajat

	3	Număr spații verzi amenajate
--	---	------------------------------

18. Administrație publică		
Obiectiv prioritar	Indicatori	
OP 18 Administrație publică	1	Sediu Nou Primărie și împrejmuire construit
	2	Număr echipamente IT achiziționate - hardware, software, licențe
	3	Echipe pentru protecție civilă achiziționate
	4	Număr stingătoare achiziționate
	5	Număr sisteme și programe informatice pentru compartimente achiziționate
	6	Sistem de încălzire sediu primărie achiziționat
	7	Mașină de tonaj pentru drumuri, mașină pentru dezăpezit și mașină de teren achiziționate
	8	Sistem de plată a facturilor (Pay Point) înființat
	9	Servicii publicitare achiziționate
	10	Reambulare Topografică și realizare suport topografic pentru actualizare P.U.G.
	11	Sistem de alarmare achiziționat

19. Resurse umane		
Obiectiv prioritar	Indicatori	
OP 19 Dezvoltarea resurselor umane	1	Număr cursuri de formare profesională a personalului din administrația publică
	2	Număr persoane participante la cursuri de formare profesională

20. Parteneriate public-privat		
Obiectiv prioritar	Indicatori	
OP 20 Dezvoltarea de parteneriate public-privat	1	Număr parteneriate public-privat/contracte încheiate/contractate
	2	Număr proiecte pentru finanțare internă/externă, elaborate
	3	Număr proiecte pentru finanțare internă/externă depuse

Se recomandă ca, la perioade mai mari de timp (5-7 ani) sau în cazul unor schimbări socio-economice sau administrative majore să se efectueze revizuirile strategiei.

Impactul strategiei va fi evaluat din punctul de vedere al capacității de a răspunde problemelor comunei și de a crea structuri pentru implicarea comunității locale în procesele de dezvoltare.

Pentru asigurarea impactului durabil al strategiei, se va asigura consultarea și implicarea continuă a comunității locale în planurile și prioritățile de dezvoltare viitoare.